



2021

ΕΠΙΧΕΙΡΗΣΙΑΚΟ ΠΡΟΓΡΑΜΜΑ
ΔΗΜΟΥ ΚΑΛΛΙΘΕΑΣ 2020-2023
Α΄ ΦΑΣΗ





Περιεχόμενα

ΕΙΣΑΓΩΓΙΚΟ ΚΕΦΑΛΑΙΟ	3
ΣΚΟΠΟΣ ΤΟΥ ΕΠΙΧΕΙΡΗΣΙΑΚΟΥ ΠΡΟΓΡΑΜΜΑΤΟΣ	3
ΘΕΣΜΙΚΟ ΠΛΑΙΣΙΟ ΤΟΥ ΕΠΙΧΕΙΡΗΣΙΑΚΟΥ ΠΡΟΓΡΑΜΜΑΤΟΣ	5
ΠΑΡΟΥΣΙΑΣΗ ΤΟΥ ΤΡΟΠΟΥ ΟΡΓΑΝΩΣΗΣ ΤΗΣ ΚΑΤΑΡΤΙΣΗΣ ΤΟΥ ΕΠΙΧΕΙΡΗΣΙΑΚΟΥ ΠΡΟΓΡΑΜΜΑΤΟΣ	6
ΠΑΡΟΥΣΙΑΣΗ ΤΟΥ ΤΡΟΠΟΥ ΣΥΜΜΕΤΟΧΗΣ ΤΩΝ ΥΠΗΡΕΣΙΩΝ, ΤΩΝ ΝΟΜΙΚΩΝ ΠΡΟΣΩΠΩΝ, ΤΩΝ ΣΥΜΒΟΥΛΙΩΝ ΔΗΜΟΤΙΚΩΝ ΚΟΙΝΟΤΗΤΩΝ ΚΑΙ ΤΗΣ ΕΚΤΕΛΕΣΤΙΚΗΣ ΕΠΙΤΡΟΠΗΣ	9
ΚΕΦΑΛΑΙΟ 1	11
ΣΥΝΟΠΤΙΚΗ ΠΕΡΙΓΡΑΦΗ - ΑΞΙΟΛΟΓΗΣΗ ΤΗΣ ΥΦΙΣΤΑΜΕΝΗΣ ΚΑΤΑΣΤΑΣΗΣ	11
1.1. Γενική εικόνα της περιοχής του Δήμου και του Δήμου ως οργανισμού	11
1.1.1. Βασικά χαρακτηριστικά της περιοχής του Δήμου	11
1.1.1.1. Γεωγραφική θέση	11
1.1.1.2. Ιστορική Αναδρομή	16
1.1.1.3. Δημογραφικά χαρακτηριστικά	29
1.1.1.4. Σύνθεση Πληθυσμού - Κοινωνική Διάθρωση - Κοινωνικά Χαρακτηριστικά	34
1.1.1.5. Συνοπτική αξιολόγηση του Δήμου Καλλιθέας ως προς τα δημογραφικά χαρακτηριστικά των κατοίκων του	39
1.1.1.6. Η ευρύτερη περιοχή του Δήμου	40
1.1.2. Περιγραφή του Δήμου ως οργανισμού	46
1.1.2.1. Εσωτερική Οργάνωση του Δήμου	46
1.1.2.2. Οργανόγραμμα	49
1.1.2.3. Επιτροπές	50
1.1.2.4. Θεματικοί Τομείς Ανάπτυξης	55
1.1.3. Αναπτυξιακές προτεραιότητες του ευρύτερου περιβάλλοντος	57
1.1.3.1. Αναπτυξιακές προτεραιότητες βάσει εθνικού και περιφερειακού σχεδιασμού	57
1.1.3.2. Σχεδιασμός ΕΣΠΑ 2021-2027	63
1.1.3.3. Αναπτυξιακές προτεραιότητες βάσει χωροταξικού και πολεοδομικού σχεδιασμού	68
1.2. <i>Η περιοχή του Δήμου στον τομέα «Περιβάλλον και Ποιότητα ζωής»</i>	73
1.2.1. Περιγραφή και αποτύπωση της περιοχής του Δήμου στον τομέα «Περιβάλλον και Ποιότητα ζωής»	73
1.2.1.1. Οικιστικό Περιβάλλον – Πολεοδομικά χαρακτηριστικά	73
1.2.1.2. Πράσινο – Πλατείες – Παιδικές χαρές	75
1.2.1.3. Περιβαλλοντική διαχείριση - ευαισθητοποίηση	81
1.2.1.4. Πολιτική προστασία	81
1.2.1.5. Καθαριότητα - Ανακύκλωση	84
1.2.1.6. Δίκτυα	103
1.2.2. Περιγραφή κυριότερων δραστηριοτήτων του Δήμου στον τομέα «Περιβάλλον και Ποιότητα ζωής»	108
1.2.3. Αξιολόγηση της υφιστάμενης κατάστασης στον τομέα «Περιβάλλον και Ποιότητα ζωής»	112
1.2.4. Κρίσιμα ζητήματα τοπικής ανάπτυξης στον τομέα «Περιβάλλον και Ποιότητα ζωής»	113
1.3. <i>Η περιοχή του Δήμου στον τομέα «Κοινωνική Πολιτική, Υγεία, Παιδεία, Πολιτισμός και Αθλητισμός»</i>	114
1.3.1. Περιγραφή και αποτύπωση της περιοχής του Δήμου στον τομέα «Κοινωνική Πολιτική, Υγεία, Παιδεία, Πολιτισμός και Αθλητισμός»	114
1.3.1.1. Κοινωνική Πολιτική	114
1.3.1.2. Προσχολική Αγωγή	118
1.3.1.3. Μέριμνα για την Τρίτη Ηλικία	120
1.3.1.4. Υγεία	122
1.3.1.5. Εκπαίδευση	128
1.3.1.6. Πολιτιστικές εκδηλώσεις	134
1.3.1.7. Πολιτιστικές εκδηλώσεις	144
1.3.1.8. Αθλητικές εγκαταστάσεις	145
1.3.1.9. Αδελφοποιήσεις του Δήμου	146
1.3.1.10. Βραβεύσεις του Δήμου	146



ΕΠΙΧΕΙΡΗΣΙΑΚΟΣ ΣΧΕΔΙΑΣΜΟΣ Α΄ ΦΑΣΗ 2020-2023

1.3.1.11.	Δράσεις για τα αδέσποτα του Δήμου	148
1.3.2.	Κρίσιμα ζητήματα τοπικής ανάπτυξης στον τομέα «Κοινωνική Πολιτική, Υγεία, Παιδεία, Πολιτισμός και Αθλητισμός»	148
1.4.	Η περιοχή του Δήμου στον τομέα «Τοπική οικονομία και απασχόληση».....	150
1.4.1.	Περιγραφή και αποτύπωση της περιοχής του Δήμου στον τομέα «Τοπική οικονομία και απασχόληση»	150
1.4.1.1.	Ανεργία – Απασχόληση.....	150
1.4.1.2.	Αδειοδοτήσεις και ρυθμίσεις εμπορικών δραστηριοτήτων	154
1.4.2.	Περιγραφή κυριότερων δραστηριοτήτων του Δήμου στον τομέα «Τοπική οικονομία και απασχόληση	156
1.4.3.	Κρίσιμα ζητήματα τοπικής ανάπτυξης στον τομέα «Τοπική οικονομία και απασχόληση.....	158
1.5.	Το εσωτερικό περιβάλλον του Δήμου.....	159
1.5.1.	Αποτύπωση εσωτερικής λειτουργίας Υπηρεσιών.....	159
1.5.1.1.	Περιγραφή αρμοδιοτήτων Υπηρεσιών	159
1.5.1.2.	Ανθρώπινο δυναμικό Υπηρεσιών	165
1.5.2.	Απολογιστικά οικονομικά στοιχεία του Δήμου	167
1.5.3.	Κρίσιμα ζητήματα εσωτερικής ανάπτυξης του Δήμου και εξυπηρέτησης του πολίτη.....	170
ΚΕΦΑΛΑΙΟ 2		171
ΚΑΘΟΡΙΣΜΟΣ ΤΗΣ ΣΤΡΑΤΗΓΙΚΗΣ ΤΟΥ ΔΗΜΟΥ		171
2.1.	Το Όραμα και οι Αρχές του Δήμου.....	171
2.2.	Η Στρατηγική του Δήμου	176
2.2.1.	Παρουσίαση ΟΧΕ-ΒΑΑ	177
2.3.	Οι Άξονες, τα Μέτρα και οι Στόχοι του Στρατηγικού Σχεδίου	182
ΠΑΡΑΡΤΗΜΑΤΑ		195
ΠΑΡΑΡΤΗΜΑ Α:	Νομοθεσία	195
ΠΑΡΑΡΤΗΜΑ Β:	Πηγές – Βιβλιογραφία	198
ΠΑΡΑΡΤΗΜΑ Γ:	Ερωτηματολόγιο αποτύπωσης και αξιολόγησης της κατάστασης από τις υπηρεσίες, τα ΝΠ και τα όργανα διοίκησης.....	199
ΠΑΡΑΡΤΗΜΑ Δ:	Ερωτηματολόγιο Ανοιχτής Δημόσιας Διαβούλευσης	213
ΠΑΡΑΡΤΗΜΑ Ε:	Ακρωνύμια.....	217



ΕΙΣΑΓΩΓΙΚΟ ΚΕΦΑΛΑΙΟ

ΣΚΟΠΟΣ ΤΟΥ ΕΠΙΧΕΙΡΗΣΙΑΚΟΥ ΠΡΟΓΡΑΜΜΑΤΟΣ

Σκοπός του Επιχειρησιακού Προγράμματος του Δήμου Καλλιθέας είναι η **προώθηση της τοπικής και εσωτερικής ανάπτυξης του Δήμου και η ενίσχυση των συνεργασιών του**, σε εναρμόνιση με τις κατευθύνσεις αναπτυξιακού σχεδιασμού σε εθνικό και περιφερειακό επίπεδο και τις αρμοδιότητες που ορίζει το Πρόγραμμα Καλλικράτης.

• Προώθηση της τοπικής ανάπτυξης

Το Επιχειρησιακό Πρόγραμμα κατά κύριο λόγο προσδιορίζει τις δραστηριότητες που πρέπει να εκτελέσει ο Δήμος στο πλαίσιο των θεσμοθετημένων αρμοδιοτήτων του, με απώτερους σκοπούς:

- την προστασία και αναβάθμιση του φυσικού και δομημένου περιβάλλοντος της περιοχής και τη διασφάλιση της ποιότητας ζωής
- τη βελτίωση της κοινωνικής και οικονομικής ευημερίας των κατοίκων της περιοχής του
- τη βελτίωση της τοπικής οικονομίας και απασχόλησης

• Προώθηση της εσωτερικής ανάπτυξης του Δήμου ως οργανισμού

Εκτός από τις δράσεις για την προώθηση της τοπικής ανάπτυξης, το Επιχειρησιακό Πρόγραμμα περιλαμβάνει δράσεις για τη βελτίωση της διοικητικής ικανότητας του Δήμου ως δημόσιου οργανισμού, με σκοπό τη βελτίωση της αποτελεσματικότητας, της αποδοτικότητας και της νομιμοποίησης της λειτουργίας του. Ειδικότερα οι σχετικές δράσεις αποσκοπούν:

- στη βελτίωση της αποτελεσματικότητας και της αποδοτικότητας των δραστηριοτήτων και στην καλύτερη εξυπηρέτηση του πολίτη
- στη βελτίωση της παραγωγικής ικανότητας των υπηρεσιών του Δήμου, της ανάπτυξης του υφιστάμενου προσωπικού, της μηχανοργάνωσης, της προμήθειας εξοπλισμού και της εξασφάλισης γης και κτιριακών εγκαταστάσεων
- στη βελτίωση της οικονομικής κατάστασης του Δήμου, μέσω του μεσοπρόθεσμου οικονομικού προγραμματισμού, της παρακολούθησης των παρεχόμενων υπηρεσιών και της ορθολογικότερης οικονομικής διαχείρισης.

• Ανάπτυξη των συνεργασιών του Δήμου

Το Επιχειρησιακό Πρόγραμμα είναι δυνατόν να εντοπίζει δραστηριότητες που ανήκουν στην αρμοδιότητα άλλων φορέων και να προσδιορίζει τις αναγκαίες ενέργειες συνεργασίας και συντονισμού με αυτούς, ώστε να συμβάλλουν στην ανάπτυξή του και τη συνολική ευημερία της περιοχής. Σε αυτή την κατεύθυνση, το Επιχειρησιακό Πρόγραμμα του Δήμου πρέπει να επισημαίνει τη συμβολή που μπορούν να έχουν στην γενικότερη ανάπτυξη της περιοχής του:

- οι τοπικοί κοινωνικοί και οικονομικοί φορείς (ιδιωτικές επιχειρήσεις, σύλλογοι κ.α.)
- οι γειτονικοί όμοροι Δήμοι
- οι λοιποί φορείς του πολιτικό-διοικητικού συστήματος της χώρας (κεντρικοί φορείς και Περιφέρεια).

Το Επιχειρησιακό Πρόγραμμα εκτός των άλλων στοχεύει στην αναβάθμιση του επιπέδου συνεργασίας του Δήμου με φορείς του ιδιωτικού, δημόσιου και κοινωνικού τομέα, σε τοπικό, διαπεριφερειακό, εθνικό και διεθνές επίπεδο, για τη συντονισμένη προώθηση της τοπικής ανάπτυξης και την από κοινού παροχή υπηρεσιών ή υλοποίηση δράσεων και συμφωνιών.

Το Επιχειρησιακό Πρόγραμμα αποτελεί απαραίτητο εργαλείο για την άσκηση του αναπτυξιακού ρόλου του Δήμου, με τα εξής χαρακτηριστικά:

α. Είναι ολοκληρωμένο πρόγραμμα τοπικής ανάπτυξης και βελτίωσης της διοικητικής ικανότητας του Δήμου: Αποτελεί πρόγραμμα αναπτυξιακών υποδομών και τοπικών επενδύσεων, αλλά και πρόγραμμα για τη βελτίωση της υφιστάμενης λειτουργίας των δημοτικών υπηρεσιών και των Νομικών προσώπων που εποπτεύονται από το Δήμο. Είναι πρόγραμμα πολυτομεακού χαρακτήρα, με εύρος θεματικών αντικειμένων αντίστοιχου του φάσματος των θεμάτων που απασχολούν την καθημερινή λειτουργία του Δήμου. Καλύπτει όλο το φάσμα των αρμοδιοτήτων του Δήμου και εν δυνάμει το σύνολο των τοπικών υποθέσεων.

β. Αποτελεί το τετραετές πρόγραμμα δράσης του Δήμου και των Νομικών Προσώπων του: Στις προτεραιότητες του προγράμματος αντανakλάται η βούληση και το όραμα της Δημοτικής Αρχής καθώς και οι προτεραιότητες του αναπτυξιακού σχεδιασμού σε περιφερειακό και εθνικό επίπεδο. Το όραμα της δημοτικής αρχής αποτυπώνεται στη Στρατηγική της και αναλύεται σε πρόγραμμα δράσης του Δήμου και των Νομικών Προσώπων του και τέλος σε ετήσιο πρόγραμμα δράσης της κάθε υπηρεσίας του Δήμου και των Νομικών Προσώπων του.

γ. Είναι οργανικό στοιχείο της καθημερινής λειτουργίας και διοίκησης του Δήμου και μέρος του προγραμματικού του κύκλου: Η σύνταξη του επιχειρησιακού προγράμματος είναι η αρχική φάση της διαδικασίας προγραμματισμού, παρακολούθησης και αξιολόγησης της δράσης του Δήμου. Η διαδικασία αυτή αποτελεί το διαρκές αντικείμενο ενασχόλησης των αιρετών οργάνων, των προϊσταμένων και του Αυτοτελούς Τμήματος Προγραμματισμού και Σχεδιασμού.

δ. Υλοποιείται μέσω του ετήσιου προγράμματος δράσης του Δήμου και των Νομικών Προσώπων του: Σκοπός της σύνταξης του ετήσιου προγράμματος δράσης είναι η εξειδίκευση του συνολικού πενταετούς επιχειρησιακού προγράμματος σε ετήσιο πρόγραμμα των υπηρεσιών. Ο ετήσιος προγραμματισμός στοχεύει στον επιμερισμό των δράσεων του τετραετούς προγράμματος στις υπηρεσίες, οι οποίες υλοποιούν τμήματα του επιχειρησιακού προγράμματος.

ε. Εκπονείται με τη συμμετοχή όλων των εμπλεκόμενων: Κατά τη διαδικασία σύνταξής του συμμετέχουν με σαφώς καθορισμένο τρόπο:

- αιρετά όργανα (Δημοτικό Συμβούλιο, Επιτροπές, Αντιδήμαρχοι, ΔΣ Νομικών Προσώπων, Συμβούλια Τοπικών και Δημοτικών Κοινοτήτων)
- υπηρεσιακά στελέχη (Προϊστάμενοι υπηρεσιών, Διευθυντές Νομικών Προσώπων, στελέχη του Αυτοτελούς Τμήματος Προγραμματισμού και Σχεδιασμού)
- τοπικοί φορείς και ομάδες δημοτών με σημαντικό βαθμό συμβολής στην τοπική ανάπτυξη
- φορείς του διοικητικού συστήματος της χώρας (π.χ. Περιφέρεια).

στ. Αξιοποιεί δείκτες επίδοσης: Το επιχειρησιακό πρόγραμμα διατυπώνει μετρήσιμους στόχους, η επίτευξη των οποίων παρακολουθείται μέσω της αξιοποίησης συστήματος δεικτών επίδοσης. Για την παρακολούθηση της εξέλιξης της τιμής των δεικτών αξιοποιούνται τα στοιχεία (εσόδων/δαπανών, πόρων, εκρών, αποτελεσμάτων στους αποδέκτες) που τηρούνται στο Δήμο.

Η λήψη των αποφάσεων προγραμματισμού δεν στηρίζεται μόνο στην ανάλυση της υφιστάμενης κατάστασης, αλλά και στις ανάγκες και προσδοκίες των κατοίκων και του ανθρώπινου δυναμικού του Δήμου, όπως αυτές διατυπώνονται στις διαδικασίες συμμετοχής.

Το επιχειρησιακό πρόγραμμα αποτελεί το βασικό πλαίσιο κατεύθυνσης, προσδιορισμού και συντονισμού των ενεργειών όλων των οργάνων διοίκησης και υπηρεσιών και είναι ευρύτερα γνωστό στους εργαζόμενους του ΟΤΑ, προκειμένου να υλοποιηθούν οι στόχοι του.

Το επιχειρησιακό πρόγραμμα αποτελεί προϊόν συλλογικής εργασίας όλων των δομών του Δήμου και οδηγεί στην ανάληψη δεσμεύσεων μεταξύ των διαδοχικών ιεραρχικών επιπέδων, σε ότι αφορά στην υλοποίηση του τμήματος εκείνου στο οποίο αυτά εμπλέκονται.



ΘΕΣΜΙΚΟ ΠΛΑΙΣΙΟ ΤΟΥ ΕΠΙΧΕΙΡΗΣΙΑΚΟΥ ΠΡΟΓΡΑΜΜΑΤΟΣ

Με τα άρθρα 203-207 του Κώδικα Δήμων και Κοινοτήτων (Ν. 3463/ΦΕΚ 114Α/2006), θεσπίστηκε για πρώτη φορά, η υποχρέωση κατάρτισης Επιχειρησιακών Προγραμμάτων από τους πρωτοβάθμιους Ο.Τ.Α.

Με το άρθρο 266 Ν. 3852/ΦΕΚ 87Α/2010 (Πρόγραμμα Καλλικράτης) επιβεβαιώνεται η υποχρέωση κατάρτισης Επιχειρησιακών Προγραμμάτων από τους Ο.Τ.Α. α΄ βαθμού.

Το Υπουργείο Εσωτερικών και Διοικητικής Ανασυγκρότησης με σχετικές υπουργικές αποφάσεις και εγκυκλίους που εξέδωσε έδωσε κατευθύνσεις στους ΟΤΑ α΄ βαθμού για την κατάρτιση των Ε.Π., όπως με:

1. Το Προεδρικό Διάταγμα 185/ΦΕΚ 221Α/2007 «Όργανα και διαδικασία κατάρτισης, παρακολούθησης και αξιολόγησης των επιχειρησιακών προγραμμάτων των Οργανισμών Τοπικής Αυτοδιοίκησης (Ο.Τ.Α.) α΄ βαθμού», με το οποίο καθορίστηκε η διαδικασία κατάρτισης των επιχειρησιακών προγραμμάτων
2. Με τα άρθρα 203-207 του Κώδικα Δήμων και Κοινοτήτων (Ν. 3463/2006), θεσπίστηκε για πρώτη φορά η υποχρέωση κατάρτισης Επιχειρησιακών Προγραμμάτων από τους πρωτοβάθμιους Ο.Τ.Α. .
3. Με το άρθρο 266 Ν. 3852/2010 (Πρόγραμμα «Καλλικράτης») επιβεβαιώνεται η υποχρέωση κατάρτισης Επιχειρησιακών Προγραμμάτων από τους Ο.Τ.Α. α βαθμού.
4. Με το άρθρο 175 Ν. 4555/2018 (Πρόγραμμα «Κλεισθένης Ι»), γίνονται τροποποιήσεις αναφορικά με ζητήματα Επιχειρησιακών Προγραμμάτων από τους Ο.Τ.Α. α βαθμού.
5. Με άρθρα των Ν. 4623/19 και Ν. 4555/18 ρυθμίζονται διάφορα ζητήματα που αφορούν σε Επιχειρησιακά Προγράμματα Δήμων κλπ.
6. Με το άρθρο 7 (Εκπόνηση επιχειρησιακών προγραμμάτων ΟΤΑ) του Νόμου 4674/2020 (ΦΕΚ 53/τ.Α΄/11-03-2020),
7. Το Υπουργείο Εσωτερικών (ΥΠ.ΕΣ.Δ.Δ.Α) με σχετικές υπουργικές αποφάσεις και εγκυκλίους που εξέδωσε έδωσε κατευθύνσεις στους ΟΤΑ α βαθμού για την κατάρτιση των Ε.Π., όπως με:
 1. την Υπουργική Απόφαση 18183, ΦΕΚ 534, Β, 13/4/2007 στην οποία καθορίστηκε η δομή και το περιεχόμενο των επιχειρησιακών προγραμμάτων των Ο.Τ.Α.
 2. την αρ. 45/58939/25-10-2006 Εγκύκλιο του Υφυπουργού Εσωτερικών για το σκοπό, τη διάρθρωση και τους στόχους των Ε.Π.
 3. την αρ. 66/50837/14-9-2007 Εγκύκλιο του Υφυπουργού Εσωτερικών, σχετικά με τις διαδικασίες κατάρτισης των Επιχειρησιακών Προγραμμάτων ΟΤΑ α βαθμού
 4. το Προεδρικό Διάταγμα 185/2007 «Όργανα και διαδικασία κατάρτισης, παρακολούθησης και αξιολόγησης των επιχειρησιακών προγραμμάτων των Οργανισμών Τοπικής Αυτοδιοίκησης (Ο.Τ.Α.) α΄ βαθμού» με το οποίο καθορίστηκε η διαδικασία κατάρτισης των επιχειρησιακών προγραμμάτων.
 5. την Υπουργική Απόφαση 5694/3-2-2011 σύμφωνα με την οποία τροποποιείται η ΥΑ 18183/13-4-2007

Οι παραπάνω θεσμικές ρυθμίσεις αποσκοπούν στην εισαγωγή μόνιμων εσωτερικών διαδικασιών και συστημάτων προγραμματισμού στους ΟΤΑ. Στόχος είναι η διαδικασία του προγραμματισμού, της παρακολούθησης και της μέτρησης των αποτελεσμάτων των δράσεων των Ο.Τ.Α. να αποτελέσει μια σταθερή εσωτερική λειτουργία, στην οποία θα συμμετέχει σε όλες τις φάσεις, με συγκεκριμένο ρόλο, το ανθρώπινο δυναμικό τους.



ΠΑΡΟΥΣΙΑΣΗ ΤΟΥ ΤΡΟΠΟΥ ΟΡΓΑΝΩΣΗΣ ΤΗΣ ΚΑΤΑΡΤΙΣΗΣ ΤΟΥ ΕΠΙΧΕΙΡΗΣΙΑΚΟΥ ΠΡΟΓΡΑΜΜΑΤΟΣ

Το περιεχόμενο, η δομή και ο τρόπος υποβολής των Τετραετών Επιχειρησιακών Προγραμμάτων των Ο.Τ.Α. α΄ βαθμού για τη δημοτική περίοδο 2020-2023, καθορίστηκε σύμφωνα με την Υπουργική Απόφαση 41179/ΦΕΚ 2970B/2014. Σύμφωνα με το άρθρο 7 της ανωτέρω απόφασης «για την κατάρτιση, παρακολούθηση, αξιολόγηση, επικαιροποίηση και αναθεώρηση των Τετραετών Επιχειρησιακών Προγραμμάτων της δημοτικής περιόδου 2020-2023, δύναται να γίνει χρήση των οδηγών κατάρτισης Επιχειρησιακού Προγράμματος Ο.Τ.Α. α΄ βαθμού της δημοτικής περιόδου 2014-2019».

Για την υποβοήθηση των Δήμων, τον Σεπτέμβριο του 2011, η Ελληνική Εταιρεία Τοπικής Ανάπτυξης και Αυτοδιοίκησης (Ε.Ε.Τ.Α.Α.), σε συνεργασία με το Υπουργείο Εσωτερικών και την Κεντρική Ένωση Δήμων Ελλάδας (Κ.Ε.Δ.Ε.), εξέδωσε **Οδηγό Κατάρτισης Επιχειρησιακού Προγράμματος Ο.Τ.Α. α΄ βαθμού**, με στόχο την περιγραφή της μεθοδολογίας κατάρτισης ενός Επιχειρησιακού Προγράμματος, κατ' αντιστοιχία με όσα προβλέπονται στο σχετικό θεσμικό πλαίσιο και αφορούν το περιεχόμενο και τη διαδικασία κατάρτισης των Επιχειρησιακών προγραμμάτων.

Σύμφωνα με τον οδηγό, η κατάρτιση των επιχειρησιακών προγραμμάτων των Δήμων πρέπει να στηρίζεται αφενός στη θεωρία τοπικού αναπτυξιακού προγραμματισμού (επιστήμη της αστικής και τοπικής ανάπτυξης) και αφετέρου στη θεωρία προγραμματισμού της δράσης δημόσιων οργανισμών (επιστήμη της δημόσιας διοίκησης). Για το σκοπό αυτό η προτεινόμενη μεθοδολογία συνθέτει την ελληνική εμπειρία από την κατάρτιση επιχειρησιακών προγραμμάτων στο πλαίσιο των ΚΠΣ, καθώς και τη μεθοδολογία κατάρτισης επιχειρησιακών σχεδίων των ΔΕΚΟ.

Κύρια χαρακτηριστικά της προτεινόμενης μεθοδολογίας είναι ότι:

1. Αποτελεί λογική αλληλουχία συνεκτικών ενεργειών.
2. Δίνει έμφαση στον τεκμηριωμένο προσδιορισμό των κρίσιμων ζητημάτων, στα οποία πρέπει να επικεντρώσει τις προσπάθειές του ο Δήμος, λαμβάνοντας υπόψη τα τοπικά προβλήματα, τις εθνικές και περιφερειακές αναπτυξιακές προτεραιότητες, τους συνολικά διατιθέμενους οικονομικούς πόρους και τις δυνατότητες του Δήμου ως οργανισμού.
3. Για την εκτέλεση των επί μέρους ενεργειών απαιτείται η συμπλήρωση πινάκων, ώστε να είναι σαφές και συγκεκριμένο το προϊόν της κάθε ενέργειας και η διαδικασία προγραμματισμού να μπορεί άμεσα να μηχανογραφηθεί.



Ο Οδηγός Κατάρτισης Επιχειρησιακού Προγράμματος Ο.Τ.Α. α΄ βαθμού της Ε.Ε.Τ.Α.Α. έχει ληφθεί υπόψη στην κατάρτιση του παρόντος.

Το Επιχειρησιακό Πρόγραμμα περιλαμβάνει τις ακόλουθες ενότητες και κεφάλαια:

ΕΝΟΤΗΤΑ 1: ΣΤΡΑΤΗΓΙΚΟ ΣΧΕΔΙΟ

Κεφάλαιο 1: Συνοπτική περιγραφή - αξιολόγηση της υφιστάμενης κατάστασης Κεφάλαιο 2: Καθορισμός της Στρατηγικής του Δήμου

Το παρόν τεύχος του Στρατηγικού Σχεδίου, περιλαμβάνει τα προαναφερθέντα κεφάλαια.

ΕΝΟΤΗΤΑ 2: ΕΠΙΧΕΙΡΗΣΙΑΚΟ ΣΧΕΔΙΟ ΚΑΙ ΔΕΙΚΤΕΣ ΠΑΡΑΚΟΛΟΥΘΗΣΗΣ ΚΑΙ ΑΞΙΟΛΟΓΗΣΗΣ

Η Ενότητα 2 και τα κεφάλαια που την απαρτίζουν, θα οριστικοποιηθούν μετά τη δημόσια διαβούλευση επί του παρόντος σχεδίου.

ΕΝΟΤΗΤΑ 1: ΣΤΡΑΤΗΓΙΚΟ ΣΧΕΔΙΟ

Στο **πρώτο κεφάλαιο** του Στρατηγικού Σχεδίου περιγράφονται τα χαρακτηριστικά της περιοχής του Δήμου, τα χαρακτηριστικά του ίδιου του Δήμου και των Νομικών του Προσώπων ως οργανισμών και αξιολογείται η υφιστάμενη κατάσταση.

Η περιγραφή της υφιστάμενης κατάστασης περιλαμβάνει:

α. τα βασικά γεωγραφικά, ιστορικά, δημογραφικά, κοινωνικά, οικονομικά, πολεοδομικά, περιβαλλοντικά και αναπτυξιακά χαρακτηριστικά του Δήμου και της ευρύτερης περιοχής.

β. τα βασικά οργανωτικά και οικονομικά χαρακτηριστικά του Δήμου ως οργανισμού

γ. το εθνικό και περιφερειακό αναπτυξιακό πλαίσιο που επηρεάζει το περιβάλλον στο οποίο δραστηριοποιείται ο Δήμος, καθώς και τις αναπτυξιακές προτεραιότητες που απορρέουν από τον υφιστάμενο υπερκείμενο χωροταξικό και πολεοδομικό σχεδιασμό.

Η αξιολόγηση της υφιστάμενης κατάστασης περιλαμβάνει:

α. τα μειονεκτήματα και τα πλεονεκτήματα της περιοχής του Δήμου, που εμποδίζουν ή ενισχύουν την αναπτυξιακή του προσπάθεια, σε όλους τους τομείς αρμοδιοτήτων του.

β. τις υφιστάμενες δυνατότητες και αδυναμίες των υπηρεσιών του Δήμου και των Νομικών του Προσώπων σε σχέση με τις λειτουργίες που επιτελούν, την ποιότητα των παρεχόμενων υπηρεσιών, το ανθρώπινο δυναμικό και την υλικοτεχνική υποδομή τους.

γ. τις ευκαιρίες και τους περιορισμούς από εξωγενείς παράγοντες (εθνική και ευρωπαϊκή νομοθεσία, πολιτικές, χρηματοδοτήσεις).

δ. τα κρίσιμα ζητήματα τοπικής και εσωτερικής ανάπτυξης, που είναι δυνατόν να αντιμετωπιστούν από το Δήμο στην επόμενη μεσοπρόθεσμη περίοδο.

Στο **δεύτερο κεφάλαιο** του Στρατηγικού Σχεδίου διατυπώνεται η Στρατηγική του Δήμου προκειμένου να επιτευχθεί το αναπτυξιακό του όραμα, βάσει των κρίσιμων ζητημάτων ανάπτυξης που εντοπίστηκαν στο προηγούμενο κεφάλαιο, αλλά και τις προτεραιότητες της Δημοτικής Αρχής και τις ευκαιρίες-δυνατότητες που προκύπτουν από το εξωτερικό περιβάλλον. Το κεφάλαιο ολοκληρώνεται με την εξειδίκευση των αναπτυξιακών προτεραιοτήτων του Δήμου σε συγκεκριμένους Άξονες Προτεραιότητας, Μέτρα και Γενικούς Στόχους.

Η διαδικασία κατάρτισης του Στρατηγικού Σχεδίου του Επιχειρησιακού Προγράμματος του Δήμου Καλλιθέας 2020-2023, που ακολουθήθηκε στο παρόν τεύχος, αποτυπώνεται στα παρακάτω πέντε (5) χρονικά στάδια:

1° Στάδιο: Προετοιμασία και οργάνωση

Το πρώτο στάδιο αφορά την προετοιμασία και οργάνωση της διαδικασίας κατάρτισης του επιχειρησιακού προγράμματος μέσω ενεργειών, όπως η συγκρότηση της Ομάδας Εργασίας, η διατύπωση των αρχικών κατευθύνσεων της δημοτικής αρχής, η οργάνωση και ο χρονοπρογραμματισμός του έργου, καθώς και η ενημέρωση του προσωπικού των υπηρεσιών του Δήμου και των Νομικών του Προσώπων για το θεσμικό πλαίσιο και τη διαδικασία κατάρτισης του Επιχειρησιακού Προγράμματος.

2° Στάδιο: Συνοπτική περιγραφή και αξιολόγηση της περιοχής του Δήμου

Το δεύτερο στάδιο αφορά την αποτύπωση και αξιολόγηση της γενικής εικόνας της περιοχής του Δήμου και των κάθετων υπηρεσιών του σε συγκεκριμένους θεματικούς τομείς. Για το σκοπό αυτό, το Τμήμα Προγραμματισμού & Ανάπτυξης του Δήμου, σε συνεργασία με τις Υπηρεσίες και τα Νομικά του Πρόσωπα, αποτύπωσε και παρουσίασε τα γεωγραφικά, πληθυσμιακά, κοινωνικά, οικονομικά, πολεοδομικά, περιβαλλοντικά και αναπτυξιακά χαρακτηριστικά του Δήμου. Η όλη διαδικασία οργανώθηκε με τη συμπλήρωση πινάκων και στοχευμένων ερωτηματολογίων για τη συνοπτική και περιεκτική συγκέντρωση και παρουσίαση των στοιχείων. Επιπρόσθετα στοιχεία αντλήθηκαν από διάφορες υπηρεσίες (ΕΛΣΤΑΤ, ΟΑΕΔ, ΕΒΕΑ, ΕΕΑ), καθώς και μελέτες που αφορούν την περιοχή του Δήμου και άλλες πηγές όπως νομοθεσία, αρθρογραφία και το διαδίκτυο (Παράρτημα Α και Β).

Στη συνέχεια αξιολογήθηκε η κατάσταση της περιοχής και εντοπίστηκαν τα κρίσιμα ζητήματα τοπικής ανάπτυξης ανά θεματικό τομέα. Για το σκοπό αυτό, τα όργανα Διοίκησης, οι Υπηρεσίες και τα Νομικά Πρόσωπα του Δήμου συμπλήρωσαν δομημένα ερωτηματολόγια αποτύπωσης και αξιολόγησης της κατάστασης (Παράρτημα Γ), που συντάχθηκαν σύμφωνα με τον οδηγό της Ε.Ε.Τ.Α.Α., πριν το στάδιο της Δημόσιας Διαβούλευσης.

3° Στάδιο: Συνοπτική περιγραφή και αξιολόγηση του εσωτερικού περιβάλλοντος του Δήμου

Για τις ανάγκες του τρίτου σταδίου, σε συνεργασία με τους προϊστάμενους και στελέχη του Δήμου και των Νομικών Προσώπων, περιεγράφηκαν συνοπτικά τα βασικά λειτουργικά και οργανωτικά χαρακτηριστικά της κάθε υπηρεσίας και των Νομικών Προσώπων, αναφορικά με την οργανωτική δομή, το ανθρώπινο δυναμικό, την κτιριακή υποδομή, τον μηχανολογικό και ηλεκτρονικό εξοπλισμό, τις συνεργασίες με άλλες υπηρεσίες εντός και εκτός Δήμου, τις διαδικασίες εξυπηρέτησης του πολίτη και τα παρεχόμενα επίπεδα ηλεκτρονικής διακυβέρνησης, καθώς και τα οικονομικά στοιχεία του Δήμου.

Στη συνέχεια αξιολογήθηκε η οργάνωση της λειτουργίας του Δήμου και των Νομικών του Προσώπων και εντοπίστηκαν τα κρίσιμα ζητήματα εσωτερικής ανάπτυξης, μέσω συμπλήρωσης ερωτηματολογίων και συναντήσεων της Ομάδας Εργασίας.

4° Στάδιο: Καθορισμός του Οράματος, της στρατηγικής και των αναπτυξιακών προτεραιοτήτων

Το τέταρτο στάδιο αφορά την διατύπωση του οράματος, την επιλογή της στρατηγικής που θα ακολουθήσει ο Δήμος μέσω του καθορισμού Στρατηγικών Στόχων και πολιτικών δράσης, καθώς και την εξειδίκευση του Στρατηγικού Σχεδίου σε Άξονες, Μέτρα και Στόχους. Οι ενέργειες αυτές εκτελούνται από την Ομάδα Εργασίας σε συνεργασία με τη Δημοτική Αρχή, με βάση τα συμπεράσματα της αξιολόγησης του εσωτερικού και εξωτερικού περιβάλλοντος του Δήμου, τον εθνικό και περιφερειακό αναπτυξιακό σχεδιασμό και τις προτεραιότητες της Δημοτικής Αρχής.



5^ο Στάδιο: Έγκριση του στρατηγικού σχεδίου (Α΄ Φάση) και διαδικασίες διαβούλευσης

Το πέμπτο και τελευταίο στάδιο για την ολοκλήρωση του Στρατηγικού Σχεδίου του Επιχειρησιακού Προγράμματος του Δήμου περιλαμβάνει τις εξής ενέργειες:

- Έγκριση του Στρατηγικού Σχεδίου από το Δημοτικό Συμβούλιο μετά από εισήγηση της Εκτελεστικής Επιτροπής
- Παρουσίαση του Στρατηγικού Σχεδίου στη Δημοτική Επιτροπή Διαβούλευσης
- Δημοσιοποίηση του Στρατηγικού Σχεδίου μέσω των διαθέσιμων μέσων επικοινωνίας και ενημέρωσης (ΜΜΕ, ιστοσελίδα του Δήμου)
- Διεξαγωγή Ανοιχτής Δημόσιας Διαβούλευσης μέσω της Ιστοσελίδας Διαβούλευσης, βάσει δομημένου ερωτηματολογίου (Παράρτημα)
- Διοργάνωση δημόσιων εκδηλώσεων-συζητήσεων
- Γνωμοδότηση της Δημοτικής Επιτροπής Διαβούλευσης
- Σύνοψη των συμπερασμάτων των διαδικασιών διαβούλευσης και ενημέρωση του αιρετού και στελεχιακού δυναμικού του Δήμου

ΠΑΡΟΥΣΙΑΣΗ ΤΟΥ ΤΡΟΠΟΥ ΣΥΜΜΕΤΟΧΗΣ ΤΩΝ ΥΠΗΡΕΣΙΩΝ, ΤΩΝ ΝΟΜΙΚΩΝ ΠΡΟΣΩΠΩΝ, ΤΩΝ ΣΥΜΒΟΥΛΙΩΝ ΔΗΜΟΤΙΚΩΝ ΚΟΙΝΟΤΗΤΩΝ ΚΑΙ ΤΗΣ ΕΚΤΕΛΕΣΤΙΚΗΣ ΕΠΙΤΡΟΠΗΣ

Σύμφωνα με το άρθρο 1 του Π.Δ. 185/ΦΕΚ 221Α/2007 «Όργανα και διαδικασία κατάρτισης, παρακολούθησης και αξιολόγησης των επιχειρησιακών προγραμμάτων των Ο.Τ.Α. α΄ βαθμού», όπως τροποποιήθηκε από το Π.Δ. 89/ΦΕΚ 213Α/2011:

«Η κατάρτιση του επιχειρησιακού προγράμματος του δήμου πραγματοποιείται από την εκτελεστική επιτροπή, η οποία εισηγείται στο δημοτικό συμβούλιο. Για το σκοπό αυτό η αρμόδια, κατά τις οργανικές διατάξεις κάθε δήμου, υπηρεσία επί θεμάτων προγραμματισμού συντάσσει σχέδιο επιχειρησιακού προγράμματος σε συνεργασία με τα όργανα διοίκησης και τις υπηρεσίες του δήμου και των νομικών προσώπων του.»

Στο πλαίσιο του δημοκρατικού και συμμετοχικού σχεδιασμού και προγραμματισμού, με γνώμονα την ενεργό συμμετοχή όλων των εμπλεκόμενων (αιρετών και υπηρεσιακών στελεχών του Δήμου) κατά τη διαδικασία σύνταξης του Επιχειρησιακού Προγράμματος, συγκροτήθηκε, **Ομάδα Εργασίας για την υποστήριξη εκπόνησης του Σχεδίου του Επιχειρησιακού Προγράμματος του Δήμου**, με μέλη:

- ✓ τον Γενικό Γραμματέα,
- ✓ τους Αντιδημάρχους,
- ✓ τους Προϊσταμένους των Υπηρεσιών,
- ✓ τους Προέδρους των Δ.Σ. των Νομικών Προσώπων,
- ✓ Επιστημονικούς και Ειδικούς Συνεργάτες

Η οργάνωση σύνταξης της Α΄ Φάσης του Επιχειρησιακού Σχεδιασμού χωρίστηκε σε επιμέρους Θεματικές Ενότητες Εργασίας, σύμφωνα με το κάτωθι σχηματικό διάγραμμα:



ΕΠΙΧΕΙΡΗΣΙΑΚΟ ΠΡΟΓΡΑΜΜΑ ΔΗΜΟΥ ΚΑΛΙΘΕΑΣ 2020-2023

ΣΥΜΜΕΤΟΧΗ ΤΩΝ ΥΠΗΡΕΣΙΩΝ, ΤΩΝ ΝΟΜΙΚΩΝ ΠΡΟΣΩΠΩΝ ΚΑΙ ΤΩΝ ΟΡΓΑΝΩΝ ΔΙΟΙΚΗΣΗΣ ΤΟΥ ΔΗΜΟΥ ΣΤΗΝ ΚΑΤΑΡΤΙΣΗ ΤΟΥ ΕΠΙΧΕΙΡΗΣΙΑΚΟΥ ΠΡΟΓΡΑΜΜΑΤΟΣ ΤΟΥ ΔΗΜΟΥ ΚΑΛΙΘΕΑΣ 2020-2023



ΕΠΙΧΕΙΡΗΣΙΑΚΟ ΠΡΟΓΡΑΜΜΑ Α΄ ΦΑΣΗ 2020-2023

Την ευθύνη του συντονισμού του έργου για την υποστήριξη εκπόνησης του Σχεδίου του Επιχειρησιακού Προγράμματος έχει ο **Δήμαρχος Καλλιθέας, κ. Δημήτριος Κάρναβος**, με αναπληρωτή τον Γενικό Γραμματέα, **κ. Νικόλαο Νικολακόπουλο**.

Την ευθύνη του συντονισμού και της εκπόνησης του Επιχειρησιακού Προγράμματος, με την επιμέλεια κειμένων και την επεξεργασία στοιχείων, έχει ο προϊστάμενος του **Αυτοτελούς Τμήματος Προγραμματισμού και Σχεδιασμού**, κ. **Θεολόγου Ανδρέας**, σε συνεργασία με την Ειδική Σύμβουλο του Δημάρχου, **κ. Πετρούλα Ντάση** και με τα όργανα Διοίκησης, τις Υπηρεσίες και τα Νομικά Πρόσωπα του Δήμου.

ΚΕΦΑΛΑΙΟ 1

ΣΥΝΟΠΤΙΚΗ ΠΕΡΙΓΡΑΦΗ - ΑΞΙΟΛΟΓΗΣΗ ΤΗΣ ΥΦΙΣΤΑΜΕΝΗΣ ΚΑΤΑΣΤΑΣΗΣ

1.1. Γενική εικόνα της περιοχής του Δήμου και του Δήμου ως οργανισμού

1.1.1. Βασικά χαρακτηριστικά της περιοχής του Δήμου

1.1.1.1. Γεωγραφική θέση

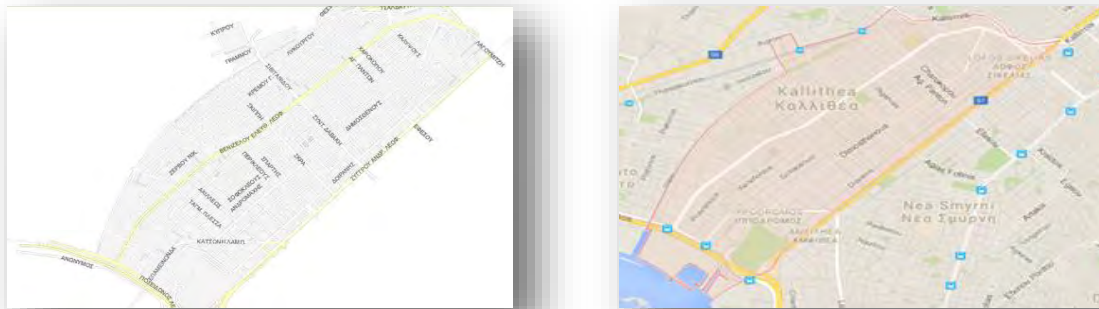
ΓΕΝΙΚΑ

Ο Δήμος Καλλιθέας αποτελείται από τρεις τοπικές (δημοτικές) κοινότητες και υπάγεται στην Περιφέρεια Αττικής (Περιφερειακή Ενότητα Νοτίου Τομέα). Το κέντρο της Καλλιθέας (Πλατεία Δαβάκη) βρίσκεται σε μια απόσταση 3 χλμ. νότια της Αθήνας (Πλατεία Συντάγματος) και 3 χλμ. βόρειο-ανατολικά από το κέντρο της πόλης του Πειραιά (Πλατεία Κοραή).



Εικόνα 1: Δημοτικές Κοινότητες

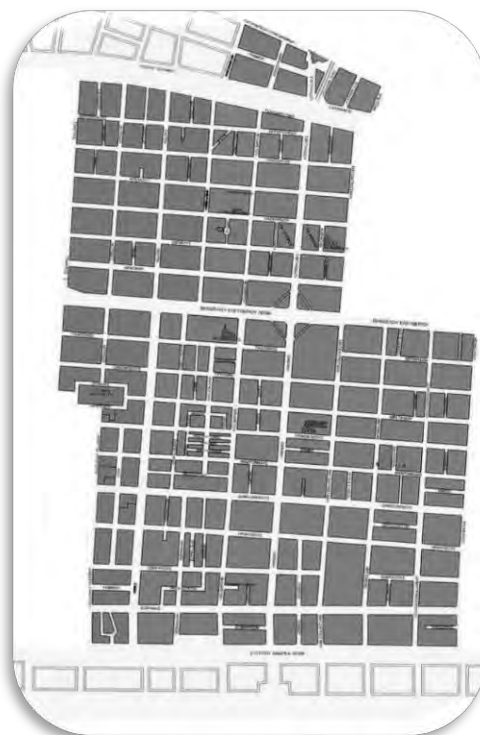
Η πρόσβαση στην περιοχή πραγματοποιείται ανατολικά από τη Λεωφ. Συγγρού, βόρεια και δυτικά από τη Λεωφ. Κηφισού και από το κέντρο της Αθήνας και από τη Λεωφ. Θησέως. Επίσης, στην περιοχή υπάρχουν δυο σταθμοί του ηλεκτρικού σιδηρόδρομου (Καλλιθέα και Ταύρος) και δύο σταθμοί του τραμ στο παραλιακό μέτωπο, ενώ σημαντικός αριθμός λεωφορείων και τρόλεϊ συνδέουν την Καλλιθέα με πλήθος περιοχών.



Εικόνα 2:Χάρτης Δήμου Καλλιθέας

Με την εφαρμογή του Νόμου 3852/2010 «Νέα Αρχιτεκτονική της Αυτοδιοίκησης και της Αποκεντρωμένης Διοίκησης – Πρόγραμμα Καλλικράτης», σύμφωνα με το Άρθρο 5, παρ. 5.1.Β δεν επήλθε καμία αλλαγή στη διοικητική διαίρεση του Δήμου Καλλιθέας. Χωροταξική ένταξη των τριών (3) Δημοτικών Κοινοτήτων έχει ως εξής:

Η 1η Δημοτική Κοινότητα περικλείεται από τις οδούς: Παν. Τσαλδάρη, Φορνέζη, Πατριάρχου Γρηγορίου Ε', Σπετσών, Ματζαργιωτάκη, Λεωφ. Ελ. Βενιζέλου, Μενελάου, Λεωφ. Ανδρέα Συγγρού, Αγνώστου Στρατιώτου, Αριστείδου, Σπάρτης, Παν. Τσαλδάρη.



Εικόνα 3:1^η Δημοτική Κοινότητα

Η 2η Δημοτική Κοινότητα περικλείεται από τις οδούς: Παν. Τσαλδάρη, Σπάρτης, Αριστείδου, Αγνώστου Στρατιώτου, Λεωφ. Ανδρέα Συγγρού, Ποσειδώνος, Παν. Τσαλδάρη.



Εικόνα 4:2^η Δημοτική Κοινότητα

Η 3η Δημοτική Κοινότητα περικλείεται από τις οδούς: Πατριάρχου Γρηγορίου Ε΄, Κλειτομήδους, Παν. Τσαλδάρη, Σάκη Καράγιωργα, Λεωφ. Ανδρέα Συγγρού, Μενελάου, Λεωφ. Ελ. Βενιζέλου, Ματζαγριωτάκη, Σπετσών, Πατριάρχου Γρηγορίου Ε΄.



Εικόνα 5:3^η Δημοτική Κοινότητα

Με μόνιμο πληθυσμό 100.641 κατοίκων (ΕΛΣΤΑΤ/2011), η Καλλιθέα αντιπροσωπεύει το 18,9% των κατοίκων της Περιφερειακής Ενότητας του Νοτίου Τομέα της Αθήνας και το 2,6% αυτών της Αττικής. Εκτεινόμενη σε μικρή γεωγραφική έκταση (4,5 τ.χ.), κατατάσσεται πρώτη μεταξύ των δέκα πλέον πυκνοκατοικημένων δήμων της χώρας με πυκνότητα πληθυσμού 21.192 κατοίκους ανά τ.χ.. Αυτή ή παρόμοια αναλογία συνθέτει, επί μακρά σειρά ετών, το βασικό χαρακτηριστικό της Καλλιθέας.

Δήμος Καλλιθέας	
Έκταση (τ.χλμ.)	4,5
Μόνιμος πληθυσμός	100.641

Πίνακας 1: Πληθυσμός- Έκταση Δήμου Καλλιθέας

Η Καλλιθέα διαθέτει ορισμένα χαρακτηριστικά, τα οποία μπορούν να θεωρηθούν ως αξιοσημείωτα. Πρόκειται για τη γειτνίαση με το κέντρο της Αθήνας, όπως και με το Δήμο Πειραιώς (τις δύο μεγαλύτερες αστικές περιοχές της Περιφέρειας), την ύπαρξη βασικών οδικών αξόνων κυκλοφορίας και τη λειτουργία του ηλεκτρικού σιδηροδρόμου. Αυτά τα στοιχεία καθιστούν την πόλη, σημείο αναφοράς στην Περιφέρεια.

Επιπρόσθετα, η ύπαρξη των δύο πανεπιστημιακών σχολών, Χαροκόπειο και Πάντειο Πανεπιστήμιο, καθώς και της Σιβιτανιδείου επαγγελματικής σχολής, αποτελούν πόλο έλξης για πλήθος νέων που θέλουν να φοιτήσουν στα ιδρύματα αυτά, ενισχύοντας τη σπουδαιότητα του Δήμου σε μητροπολιτικό-εθνικό επίπεδο.

Στο Δήμο Καλλιθέας καταγράφεται σημαντικός αριθμός οικονομικά ενεργού πληθυσμού της περιοχής και ιδιαίτερα του τριτογενή τομέα. Η Καλλιθέα καλείται να εξυπηρετήσει καθημερινά έναν σημαντικό αριθμό ατόμων και ότι παρατηρείται ιδιαίτερη πίεση εξάπλωσης του τριτογενή τομέα μέσα στην πόλη (εμπόριο, εξυπηρετήσεις κ.α.). Όμως πρέπει να αναφερθεί ότι δεδομένης της τρέχουσας οικονομικής κρίσης και της συνεπακόλουθης αύξησης της ανεργίας, τα μεγέθη έχουν επιδεινωθεί σημαντικά.

Η παρατηρούμενη αδύναμη τάση μείωσης του πληθυσμού κατά τη διάρκεια της εικοσαετίας 1991 – 2011 καθόλου δεν μεταβάλλει το κύριο χαρακτηριστικό της Καλλιθέας. Αυτό εξακολουθεί να συνίσταται στο συνδυασμό της εξαιρετικά μεγάλης πυκνότητας του πληθυσμού και της έλλειψης ελευθέρων χώρων, προς κοινόχρηστη και κοινωφελή χρήση.

Η μεταβολή αυτής της βεβαρημένης πραγματικότητας καθίσταται, ωστόσο, ρεαλιστική με την κατασκευή του Κέντρου Πολιτισμού Ίδρυμα Σταύρος Νιάρχος (ΚΠΙΣΝ) και του Δημοτικού Πάρκου Αθλητισμού και Αναψυχής. Αυτό το έργο, σε συνδυασμό προς τη σχεδιαζόμενη ανάπτυξη του παραλιακού μετώπου, η οποία περιλαμβάνει και την ουσιαστική προσπάθεια ενοποίησής του με τον αστικό ιστό της πόλης, διαμορφώνει για πρώτη φορά την ευκαιρία και την πρακτική δυνατότητα να ανακτηθεί η έξοδος της πόλης προς τη θάλασσα. Η ολοκλήρωση αυτών των μεγάλων αναπλάσεων επανακαθόρισε τη φυσιογνωμία της Καλλιθέας, ως κέντρου πολιτιστικών δράσεων και αναψυχής με τοπική και υπερτοπική σημασία και διάσταση. Το περιεχόμενο αυτών των δράσεων, σε συνάρτηση προς τη λειτουργία και των δύο Ανωτάτων Εκπαιδευτικών Ιδρυμάτων που είναι εγκατεστημένα εδώ, μπορούν εξάλλου να καταστήσουν την Καλλιθέα, πόλο έλξης της νεολαίας για την ευρύτερη περιοχή της Περιφέρειας.



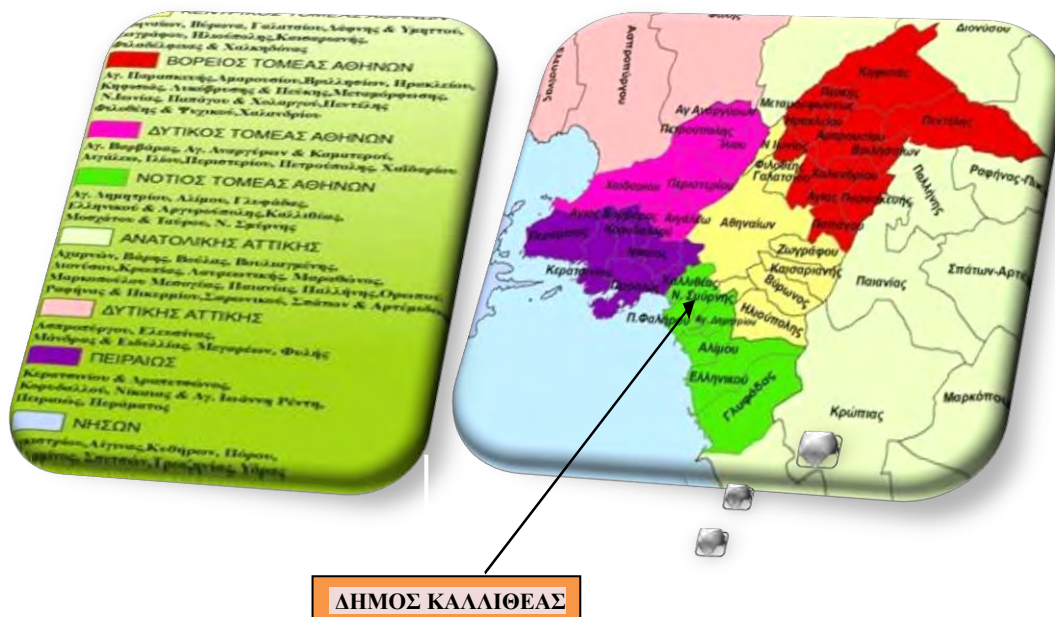
Εικόνα 6: Κέντρο Πολιτισμού Ίδρυμα Σταύρος Νιάρχος

Παράλληλα, η παραλιακή ζώνη στο Φαληρικό μέτωπο, από ΣΕΦ έως Κέντρο Πολιτισμού Ίδρυμα Σταύρος Νιάρχος, που ανήκουν στα διοικητικά όρια του Δήμου Μοσχάτου - Ταύρου και της Καλλιθέας αποτελεί για την ευρύτερη περιοχή θέμα στρατηγικής σημασίας. Με το έργο της ανάπτυξης και αξιοποίησης της έκτασης άρθηκε η απομόνωση της Αθήνας από τη φυσική της διέξοδο που είναι η θάλασσα. Η περιοχή θα αναδείχθηκε σε δημόσιο χώρο και υπερτοπικό πόλο αναψυχής, αθλητισμού και πολιτισμού με την ταυτόχρονη υλοποίηση των συγκοινωνιακών και αντιπλημμυρικών έργων που είναι αναγκαία για την ασφάλεια ολόκληρης της περιοχής. Το συγκεκριμένο έργο αποτέλεσε στρατηγικής σημασίας παρέμβαση για την ευρύτερη περιοχή του Λεκανοπεδίου αφού αποτελεί τη μοναδική έκταση της Αθήνα με πρόσωπο προς τη θάλασσα.



Εικόνα 7:ΣΕΦ

Σύμφωνα με τη διοικητική διαίρεση του προγράμματος «Καλλικράτης», ο Δήμος Καλλιθέας ανήκει στην Περιφέρεια Αττικής και ειδικότερα στην Περιφερειακή Ενότητα Νοτίου Τομέα Αθηνών, ενώ σύμφωνα με το Νέο Ρυθμιστικό Σχέδιο Αθήνας-Αττικής (ν.4277/ΦΕΚ 156Α/2014), ο Δήμος ανήκει στη Χωρική Ενότητα Αθήνας-Πειραιά και ειδικότερα στη Χωρική Υποενότητα Νότιας Αθήνας.



Χάρτης 1:Χωρική Υποενότητα Νότιας Αθήνας

1.1.1.2. Ιστορική Αναδρομή



Εικόνα 8: Πλατεία Δαβάκη '50

Ο Δήμος της πόλης έχει ως έμβλημα τον Θησέα που, σύμφωνα με τη μυθολογία, όταν επέστρεψε από την Κρήτη, όπου είχε εξοντώσει τον Μινώταυρο, αποβιβάστηκε στις ακτές της Καλλιθέας.

Αρχαιολογικά ευρήματα ενισχύουν την άποψη, ότι η περιοχή της Καλλιθέας κατοικούνταν ήδη από τον 4ο αιώνα π.Χ., οπότε θεωρείται πως σ' αυτή αναπτύχθηκε ναυτιλιακή δραστηριότητα.

Στην εποχή της Ελληνικής Επανάστασης, η περιοχή που συνορεύει στη σημερινή Καλλιθέα από τον Άγιο Σώστη μέχρι την οδό Σπάρτης, γνωστό ως Ανάλατος, έγινε το πεδίο της μάχης, κατά την οποία σκοτώθηκε ο Γεώργιος Καραϊσκάκης, στις 22 Απριλίου 1827.

Ο σχηματισμός του σύγχρονου οικισμού της Καλλιθέας άρχισε το 1884-1885, με πρωτοβουλία μίας Οικοδομικής Εταιρίας. Μεταξύ των πρώτων οικιστών του νέου προαστίου συγκαταλέγονται ο νομικός Γεώργιος Φιλάρετος, ο έμπορος Λάσκαρις Λασκαρίδης και ο ιστορικός Γεώργιος Κρέμος. Στους Ολυμπιακούς Αγώνες του 1896 στην Καλλιθέα διεξήχθη το άθλημα της σκοποβολής, στο Σκοπευτήριο που χτίστηκε ειδικά για το λόγο αυτό.



Εικόνα 9: Το Σκοπευτήριο της Καλλιθέας

Ύστερα από τη Μικρασιατική Καταστροφή του 1922, η εγκατάσταση στην Καλλιθέα περίπου 25.000 προσφύγων από τη Μικρά Ασία και τον Πόντο τη μετέτρεψε σε προσφυγική συνοικία και ανέκοψε την εξέλιξή της σε προάστιο αναψυχής. Ο οικισμός αποσπάστηκε από το Δήμο Αθηναίων το 1925, οπότε έγινε Κοινότητα, ενώ το 1933 Δήμος. Κατά την προπολεμική περίοδο, η πόλη έγινε τόπος εγκατάστασης βιομηχανιών και βιοτεχνιών, ενώ η θέση της μεταξύ Αθήνας και Πειραιά διέυρνε την εμπορική της δραστηριότητα.



ΕΠΙΧΕΙΡΗΣΙΑΚΟ ΠΡΟΓΡΑΜΜΑ Α΄ ΦΑΣΗ 2020-2023

Στην περίοδο του Β΄ Παγκοσμίου Πολέμου, η Καλλιθέα συμμετείχε ενεργά στην Εθνική Αντίσταση. Μεταξύ των κυριότερων γεγονότων της περιόδου υπήρξε η Μάχη της Οδού Μπιζανίου, μεταξύ ΕΠΟΝιτών ΕΛΑΣιτών και κατοχικών δυνάμεων, τον Ιούλιο του 1944, καθώς και το Μπλόκο του Αυγούστου του ιδίου έτους.

Στην Καλλιθέα, επίσης είχε το παράρτημα της, η ΠΕΑΝ, μια πολύ σημαντική αντιστασιακή οργάνωση με πιο γνωστό επίτευγμα της ανατίναξη του κτιρίου της ΕΣΠΟ στο κέντρο της Αθήνας.

Η μεταπολεμική εξέλιξη της Καλλιθέας παρακολούθησε αυτή ολόκληρης της Αθήνας. Δεχόμενη το δικό της μερίδιο από την εσωτερική μετανάστευση, ήδη από τις δεκαετίες του '50 και του '60 η Καλλιθέα απέκτησε τα χαρακτηριστικά μεγαλούπολης, ενώ στη δεκαετία του '70 η ανοικοδόμηση των παλαιών κατοικιών με τη μέθοδο της αντιπαροχής οδήγησε σε νέα μεγάλη αύξηση του πληθυσμού, αλλά και τη στέρηση της πόλης από ελεύθερους χώρους.

Κατά τη δεκαετία του '90, η Καλλιθέα έγινε τόπος εγκατάστασης αξιοσημείωτου αριθμού Ελλήνων Ποντίων από τις Δημοκρατίες της τέως Σοβιετικής Ένωσης. Και για το λόγο αυτό ο νυν Δήμαρχος Καλλιθέας και Β΄ Αντιπρόεδρος της Κ.Ε.Δ.Ε. Δημήτρης Κάρναβος κατέθεσε στις 27 Απριλίου 2021 πρόταση στην Κ.Ε.Δ.Ε., η οποία έγινε δεκτή, για την δημιουργία δικτύου πόλεων σε Ελλάδα και εξωτερικό, που φιλοξενούν ποντιακές κοινότητες με σκοπό τη διεθνή αναγνώριση της γενοκτονίας από τους Τούρκους κατά του Ποντιακού Ελληνισμού.

Με την ευκαιρία των Ολυμπιακών Αγώνων του 2004, η Καλλιθέα είναι και πάλι Ολυμπιακή πόλη, ενώ το Κέντρο Πολιτισμού Ίδρυμα Σταύρος Νιάρχος και η συστηματική προσπάθεια του Δήμου για τη διεύρυνση του δικτύου της κοινωφελούς υποδομής της δημιουργούν βάσιμη αισιοδοξία για την αναπτυξιακή της προοπτική στον 21ο αιώνα.

Από το 2016 στην πόλη της Καλλιθέας λειτουργεί το μεγαλύτερο πολιτιστικό έργο της Ευρώπης.

Συγκεκριμένα, αρχές του 2016 παραδόθηκε προς χρήση η νέα Λυρική σκηνή, η νέα Βιβλιοθήκη και το νέο πάρκο από το ίδρυμα Σταύρος Νιάρχος.

Με το έργο αυτό εντάσσεται τόσο το Δήμο Καλλιθέας όσο και η Ελλάδα στον πολιτιστικό χάρτη της Ευρώπης, δημιουργώντας νέα αναπτυξιακά δεδομένα.

ΔΙΑΤΕΛΕΣΑΝΤΕΣ ΔΗΜΑΡΧΟΙ ΔΗΜΟΥ ΚΑΛΛΙΘΕΑΣ		
1.	Εμμανουήλ Σεργάκης	1974-1975
2.	Γιάννης Γάλλος	1975-1984
3.	Γιώργος Ψαλιδόπουλος	1984-1990
4.	Γιώργος Κυριόπουλος	1991-1998
5.	Κώστας Ασκούνης	1999-2014
6.	Δημήτρης Κάρναβος	2014-Σήμερα

Πίνακας 2: Δήμαρχοι Δήμου Καλλιθέας

Ρυμοτόμηση

Το Γενικό Πολεοδομικό Σχέδιο (ΓΠΣ) του Δήμου Καλλιθέας εγκρίθηκε αρχικά το 1989, (ΦΕΚ369Δ/08.06.1989) και αναδημοσιεύτηκε με μικρές προσαρμογές το 1993 (ΦΕΚ1130Δ/06.08.1993) και τροποποιήθηκε το 2006 (ΦΕΚ 192Δ/13.03.2006).

Από τις κατευθύνσεις του Γενικού Πολεοδομικού Σχεδίου προκύπτουν ως διαφοροποιημένες περιοχές για ανάδειξη οι ζώνες των προσφυγικών, οι περιοχή του Κέντρου Πολιτισμού Ίδρυμα Σταύρος Νιάρχος και του Φαληρικού όρμου και το μέτωπο της Λ. Συγγρού.

Ειδικότερα προβλέπεται για:

- τα προσφυγικά :
- ο ανάδειξη των προσφυγικών οικισμών (ΓΠΣ 1989, 1993)



ΕΠΙΧΕΙΡΗΣΙΑΚΟ ΠΡΟΓΡΑΜΜΑ Α' ΦΑΣΗ 2020-2023

- ο προώθηση μελέτης ανάπλασης σε προσφυγικές περιοχές (ΓΠΣ 2006)
- το Κέντρο Πολιτισμού Ίδρυμα Σταύρος Νιάρχος και τον Φαληρικό όρμο :
 - ο απομάκρυνση του Ιπποδρόμου, δημιούργησε εκεί χώρους αθλητισμού και πρασίνου και οργάνωση του Φαληρικού όρμου, ως υπερτοπικού πόλου αναψυχής ύστερα από ειδική μελέτη του Οργανισμού Ρυθμιστικού Σχεδίου Αθήνας (ΓΠΣ 1989, 1993)
 - ο για τον χώρο του Κέντρου Πολιτισμού Ίδρυμα Σταύρος Νιάρχος και το παραλιακό μέτωπο, ισχύουν τα αναφερόμενα στο άρθρο 22 του Ν.3342/2005 «Βιώσιμη ανάπτυξη και κοινωνική αξιοποίηση των Ολυμπιακών εγκαταστάσεων, αδειοδότηση, χρήσεις, λειτουργίες τους - Διάρθρωση, οργάνωση και λειτουργία Γενικής Γραμματείας Ολυμπιακής Αξιοποίησης» (ΦΕΚ131Α/06.06.2005)
- το μέτωπο της Λ. Συγγρού :
 - ο ειδική μελέτη για την ζώνη που περιλαμβάνει τις παριές της Λ. Συγγρού, σε όλο το μήκος της, με κύριο στόχο την προστασία αξιόλογων κτιρίων της περιοχής (ΓΠΣ 1989, 1993)
 - ο δεν υπάρχει ειδική αναφορά για τη ζώνη της Λ. Συγγρού, υπάρχει όμως κατεύθυνση για την εκπόνηση ειδικής μελέτης, με την οποία θα προσδιοριστούν περιορισμοί στις χρήσεις και την δόμηση αξιόλογων κτιρίων του Δήμου, με σκοπό την προστασία και την ανάδειξή τους καθώς και την αποτροπή αρνητικών επεμβάσεων σε αυτά (ΓΠΣ 2006).

Ιδιαίτερα σημαντική είναι η κατεύθυνση του ΓΠΣ για ανάπτυξη του κέντρου του Δήμου Καλλιθέας σε κέντρο υπερτοπικής σημασίας, όπως ορίζεται από το Ρυθμιστικό Σχέδιο της Αθήνας, για την ανάπτυξη της πολυκεντρικής δομής της πρωτεύουσας. Σε σχέση με αυτή την κατεύθυνση, επισημαίνεται ότι στο νέο Ρυθμιστικό Σχέδιο Αθήνας – Αττικής Ν.4277/2014 (ΦΕΚ156Α/01.08.2014), υπάρχει περαιτέρω εξειδίκευση. Ειδικότερα προβλέπεται η λειτουργία του Δήμου Καλλιθέας ως διαδημοτικού πόλου στην χωρική υποενοότητα Νότιας Αθήνας, στον τομέα του πολιτισμού – αστικού τουρισμού, σε άμεση λειτουργική διασύνδεση με τον πόλο Φαληρικού όρμου, που περιλαμβάνει το Μητροπολιτικό Πάρκο Φαληρικού Όρμου και την περιοχή του Κέντρου Πολιτισμού Ίδρυμα Σταύρος Νιάρχος.

Πάνω σε αυτό στηρίχθηκε η στρατηγική της ΟΧΕ-ΒΑΑ, για ένα υπερτοπικό ρόλο του Δήμου, προσεγγίζοντας διαφοροποιημένες περιοχές κεντρικών λειτουργιών. Οι 3 Δήμοι Καλλιθέας, Παλαιού Φαλήρου και Αλίμου, λαμβάνοντας υπ' όψιν τους την διάχυση των ωφελειών που δημιουργούνται από την λειτουργία του Κέντρου Πολιτισμού Ίδρυμα Σταύρος Νιάρχος στην ευρύτερη περιοχή των 3 Δήμων σε συνδυασμό με την αξιοποίηση του εκτεταμένου παράκτιου μετώπου. Αυτή η διάχυση των ωφελειών επιδιώκεται με την δημιουργία ενός δικτύου ειδικού τουρισμού, μέσα από διαδρομές που έχουν κεντρικό κόμβο τον υπερτοπικό πόλο, Κέντρο Πολιτισμού Ίδρυμα Σταύρος Νιάρχος- Φαληρικός Όρμος και επιμέρους κόμβους ιδιαίτερα σημεία περιοχές που συνδέονται με την πολιτιστική ιστορική ταυτότητα των Δήμων.

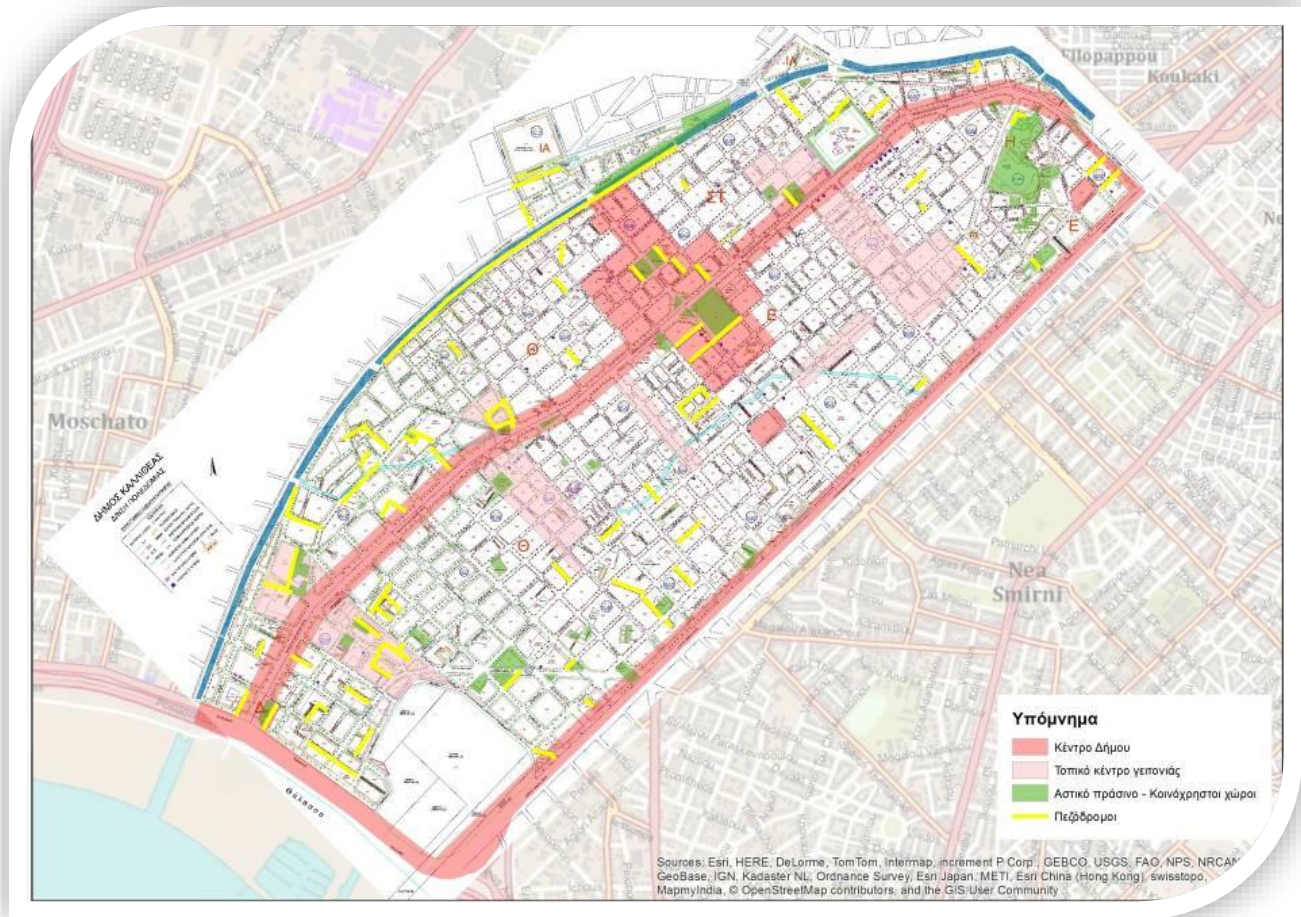
Στο επίπεδο του ΓΠΣ του 2006 αποτυπώνονται 2 κατηγορίες κεντρικών περιοχών, το κέντρο Δήμου και τα τοπικά κέντρα γειτονιάς. Επισημαίνεται ότι παρά την πρόβλεψη τόσο του αρχικού ΡΣΑ όσο και του αναθεωρημένου για υπερτοπική λειτουργία του Δήμου, στο επίπεδο του ΓΠΣ δεν προβλέπεται υπερτοπικό κέντρο, προβλέπεται όμως η δημιουργία δικτύου πεζοδρόμων που θα συνδέουν τις κεντρικές περιοχές του Δήμου με το παραλιακό μέτωπο.

Μετά την έγκριση του ΓΠΣ του Δήμου Καλλιθέας το 1989, λαμβάνοντας υπόψη τα ισχύοντα διατάγματα ρυμοτομίας και όρων δόμησης, εγκρίνεται με απόφαση Νομάρχη, η Πολεοδομική Μελέτη Αναθεώρησης του Πολεοδομικού Σχεδίου του Δήμου Καλλιθέας (ΦΕΚ71Δ/15.02.1990). Δυο μήνες πριν την αναδημοσίευση του ΓΠΣ τον Αύγουστο του 1993, εγκρίνεται, επίσης με απόφαση Νομάρχη, Ειδική Πολεοδομική Μελέτη Αναθεώρησης του Ρυμοτομικού Σχεδίου του Δήμου Καλλιθέας (ΦΕΚ 656Δ/14.06.1993). Από το 1994 έως το 1996, μια τροποποίηση χρήσεων με Προεδρικό Διάταγμα και 2 αναθεωρήσεις του εγκεκριμένου Ρυμοτομικού Σχεδίου, η μία με απόφαση Νομάρχη και η άλλη με Προεδρικό Διάταγμα.

Στον χάρτη που ακολουθεί απεικονίζεται το ισχύον σήμερα Ρυμοτομικό Σχέδιο, συγκριτικά με τις προβλεπόμενες από το ΓΠΣ κεντρικές περιοχές και το αστικό πράσινο – κοινόχρηστους χώρους. Επίσης απεικονίζεται η χωρική κατανομή των πεζοδρόμων, που προβλέπεται από Ρυμοτομικό Σχέδιο. Με βάση την

ΕΠΙΧΕΙΡΗΣΙΑΚΟ ΠΡΟΓΡΑΜΜΑ Α΄ ΦΑΣΗ 2020-2023

κατεύθυνση του ΓΠΣ για δίκτυο πεζοδρόμων που συνδέει τις κεντρικές περιοχές με το παραλιακό μέτωπο προκύπτει άμεσα η ανάγκη για συμπλήρωση και αναδιοργάνωση του δικτύου πεζοδιαδρόμων, σε συνδυασμό με το δίκτυο κοινόχρηστων χώρων και χώρων πρασίνου, λαμβάνοντας υπόψη και τις διαμορφώσεις πρασίνου στο Κέντρο Πολιτισμού Ίδρυμα Σταύρος Νιάρχος.



Χάρτης 2: Ρυμοτομικό Σχέδιο Δήμου Καλλιθέας – προβλεπόμενες κεντρικές περιοχές, αστικό πράσινο από Γενικό Πολεοδομικό Σχέδιο

Πολεοδομικά στοιχεία Δήμου Καλλιθέας

Α. Ανάλυση εντός σχεδίου εκτάσεων	στρέμματα (περίπου)	% κάλυψης
Σύνολο εντός σχεδίου εκτάσεων [στρ.]	4.400 στρ. (Χωρίς την περιοχή της Παραλίας).	100%
	279 στρ.	Ειδική ρύθμιση.



ΕΠΙΧΕΙΡΗΣΙΑΚΟ ΠΡΟΓΡΑΜΜΑ Α΄ ΦΑΣΗ 2020-2023

	(Περιοχή παραλίας. Ρυθμίζεται από ειδικό νομοθετικό καθεστώς).	
Οικοδομήσιμοι χώροι	2.821 στρ. (Χωρίς την περιοχή του Κέντρου Πολιτισμού Ίδρυμα Σταύρος Νιάρχος που ανέρχεται σε 230στρ.).	67,6% Σε επιφάνεια 4.400-230=4.170στρ.
	3.051 στρ. (Συμπεριλαμβανομένης της περιοχής του Κέντρου Πολιτισμού Ίδρυμα Σταύρος Νιάρχος η οποία ρυθμίζεται από ειδικούς και περιορισμένους όρους δόμησης).	69,3% Σε επιφάνεια 4400στρ.
Κοινόχρηστοι χώροι	1390 στρ. (Κοινόχρηστοι χώροι που έχουν περάσει στην ιδιοκτησία του Δήμου).	31,6% Σε επιφάνεια 4.400στρ.
	170 στρ. (Πάρκο Πολιτισμού Ίδρυμα Σταύρος Νιάρχος. Αποτελεί υπερτοπική χρήση, ρυθμίζεται από ειδικό νομοθετικό καθεστώς και δεν ανήκει στο Δήμο).	3,8% Σε επιφάνεια 4.400στρ
	279 στρ. (Περιοχή Παραλίας. Αποτελεί υπερτοπική χρήση, ρυθμίζεται από ειδικό νομοθετικό καθεστώς. Η έκταση δεν ανήκει στο Δήμο).	
	32 στρ. (Χαρακτηρισμένοι κοινόχρηστοι χώροι που δεν προσμετρούνται στο σύνολο των επιφανειών επειδή δεν έχουν περάσει στην ιδιοκτησία του Δήμου).	0,7% Σε επιφάνεια 4.400στρ.
Κοινοφελείς χώροι	230 στρ. Στους παραπάνω χώρους: Περιλαμβάνονται μόνο οι χώροι των οποίων η χρήση έχει καθοριστεί με σχετική απόφαση αρμοδίου οργάνου.	5,2% Σε επιφάνεια 4.400στρ 0,3% Σε επιφάνεια 4.400στρ.

ΕΠΙΧΕΙΡΗΣΙΑΚΟ ΠΡΟΓΡΑΜΜΑ Α' ΦΑΣΗ 2020-2023

	<p>Δεν περιλαμβάνονται οι εγκαταστάσεις της Λυρικής Σκηνής και της Βιβλιοθήκης στο Κέντρο Πολιτισμού Ίδρυμα Σταύρος Νιάρχος .</p> <p>11 στρ.</p> <p>(Χαρακτηρισμένοι κοινωφελείς χώροι που δεν έχουν περάσει στην ιδιοκτησία του Δήμου).</p>	
Β. Ανάλυση κοινόχρηστων χώρων	στρέμματα (περίπου)	% κάλυψης
Χώροι κυκλοφορίας	1.350 στρ.	30,7% Σε επιφάνεια 4.400στρ.
Οργανωμένοι κοινόχρηστοι χώροι	170 στρ. (Πάρκο Πολιτισμού Ίδρυμα Σταύρος Νιάρχος. Αποτελεί υπερτοπική χρήση, ρυθμίζεται από ειδικό νομοθετικό καθεστώς και δεν ανήκει στο Δήμο).	3,8% Σε επιφάνεια 4.400στρ
Χώροι αστικού πρασίνου	40 στρ.	1% Σε επιφάνεια 4.400στρ.
Γ. Εγκαταστάσεις αναψυχής και αθλητισμού στρέμματα (περίπου)		% κάλυψης
1. 80 στρ. (στην κυρίως περιοχή της Καλλιθέας)		1,8% Σε επιφάνεια 4.400στρ.
2. 170 στρ. (Πάρκο Πολιτισμού Ίδρυμα Σταύρος Νιάρχος. Αποτελεί υπερτοπική χρήση, ρυθμίζεται από ειδικό νομοθετικό καθεστώς και δεν ανήκει στο Δήμο).		3,8% Σε επιφάνεια 4.400στρ
3. 28 στρ. (Πάρκο Πολιτισμού Ίδρυμα Σταύρος Νιάρχος. Αποτελεί υπερτοπική χρήση, ρυθμίζεται από ειδικό νομοθετικό καθεστώς και δεν ανήκει στο Δήμο).		0,6% Σε επιφάνεια 4.400στρ.
4. 279 στρ. (Περιοχή Παραλίας. Αποτελεί υπερτοπική χρήση, ρυθμίζεται από ειδικό νομοθετικό καθεστώς. Η έκταση δεν ανήκει στο Δήμο).		6,3% Σε επιφάνεια 4.400στρ.

Πίνακας 3: Πολεοδομικά στοιχεία Δήμου Καλλιθέας

Διατηρητέα Κτίρια

ΕΠΙΧΕΙΡΗΣΙΑΚΟ ΠΡΟΓΡΑΜΜΑ Α΄ ΦΑΣΗ 2020-2023

- 55 διατηρητέα κτίρια με ΦΕΚ και 34 προτάσεις κτιρίων για διατήρηση.

Το ισχύον Γενικό Πολεοδομικό Σχέδιο περιγράφεται στο ΦΕΚ: 369Δ/89, 1130Δ/93 και 192Δ/06.

Πρόκειται για καθαρά αστική περιοχή με μεγάλη πυκνότητα πληθυσμού η οποία στο κέντρο του Δήμου αγγίζει τους 450 κατοίκους ανά εκτάριο. Όπως αναφέρεται στη σχετική μελέτη της τροποποίησης του ΓΠΣ του Δήμου (ΦΕΚ-192Δ/06), η περιοχή της Καλλιθέας πρέπει να θεωρηθεί σαν οργανικά συνδεδεμένη με το κέντρο της Αθήνας του οποίου αποτελεί συνέχεια σαν ιστός και σαν λειτουργίες. Γενικά εντοπίζονται λίγες αδόμητες εκτάσεις και το έλλειμμα εφεδρείας γης.

Το ΓΠΣ του Δήμου προβλέπει 21 πολεοδομικές ενότητες. Γενικά στην ευρύτερη περιοχή κυριαρχούν μικτές χρήσεις με αποτέλεσμα την ανάμιξη των λειτουργιών και τη σημαντική υποβάθμιση της κατοικίας. Υπάρχει συγκέντρωση λειτουργιών μητροπολιτικού και εθνικού επιπέδου με αποτέλεσμα την αντίστοιχη συγκέντρωση υπερτοπικών λειτουργιών κατά μήκος των βασικών κυκλοφοριακών αξόνων.

Οι προβλεπόμενες χρήσεις Γης ανά Ο.Τ. έχουν καθοριστεί με τα ΦΕΚ: 71Δ/90, 876Δ94, 1198Δ/95 και 192Δ/06 και περιλαμβάνουν τη χρήση της Γενικής Κατοικίας με ορισμένες εξαιρέσεις ως προς την εγκατάσταση νέων συνεργείων αυτοκινήτων και του Πολεοδομικού Κέντρου με τη μορφή του Κέντρου Δήμου και του Τοπικού Κέντρου Γειτονιάς όπου προβλέπονται εξαιρέσεις ως προς την εγκατάσταση πρατηρίων βενζίνης, εμπορικών εκθέσεων και μέσων μαζικής μεταφοράς.

Στην Καλλιθέα υπάρχουν πολλά αξιόλογα κτίρια/ σύμβολα μιας άλλης εποχής, όπως:



Εικόνα 10: Οικία Λασκαρίδου

Η «Οικία Λασκαρίδου» (σήμερα Δημοτική Πινακοθήκη «Σοφία Λασκαρίδου»' στη συμβολή των οδών Λασκαρίδου και Φιλαρέτου), «τα Πέτρινα στου Χαροκόπου».

Το 1909, η «Ανώνυμη Μετοχική Εταιρεία Οικοδομικών Επιχειρήσεων», κατασκευάστρια εταιρεία και των πρώτων οικιών του νεοϊδρυθέντος (1884) οικισμού και μετέπειτα δήμου, κατασκεύασε στην περιοχή του Χαροκόπου, 50 πανομοιότυπες πέτρινες διώροφες οικίες, εξαιρετικής αρχιτεκτονικής, βασισμένες σε σχέδια του γνωστού Γερμανού αρχιτέκτονα, Ερνστ Τσιλερ.

Από την εποχή του Β΄ Παγκοσμίου Πολέμου υπάρχουν πολλά ιστορικά κτίρια όπως το «Διατηρητέο κτίριο ΠΕΑΝ», κτίριο της εποχής του Μεσοπολέμου (φέρεται κατασκευασμένο μεταξύ των ετών 1935-1940), κηρυγμένο ως Ιστορικό Διατηρητέο Μνημείο. Σήμερα στεγάζει το «Μουσείο Π.Ε.Α.Ν» (Πανελλήνια Ένωσης Αγωνιζομένων Νέων).

Με συντονισμένες δράσεις για να διατηρηθεί η ιστορική ταυτότητα και φυσιογνωμία της Καλλιθέας αλλά και να ομορφύνει η πόλη, συνεχίζει ο δήμος της Καλλιθέας τις παρεμβάσεις του.

Η επιχείρηση διάσωσης των νεοκλασικών και ιστορικών κτιρίων της πόλης αφορά την οικία Δαβάκη, το Μπιζάνι, το Λασκαρίδειο, το Μουσείο ΠΕΑΝ, το “Κόκκινο Σχολείο”, το 13ο Δημοτικό και το παράνομο τυπογραφείο του ΕΑΜ.

Ειδικότερα, ολοκληρώθηκαν τα έργα αποκατάστασης του Λασκαρίδειου, ενώ αγοράστηκε η οικία του Ήρωα του '40, Συνταγματάρχη Δαβάκη για την δημιουργία χώρου ιστορικής μνήμης. Η αγορά της οικίας χρηματοδοτήθηκε από το Πράσινο Ταμείο, ενώ υπογράφηκε σύμφωνο συνεργασίας με το Πολεμικό Μουσείο για την αξιοποίηση της. Ολοκληρώθηκε το έργο στο Μουσείο ΠΕΑΝ το οποίο είχε ξεκινήσει τα προηγούμενα χρόνια.

Τέλος, παραδίδεται με χρηματοδότηση από την Περιφέρεια Αττικής, η ανακαίνιση του ιστορικού κτιρίου της Μάχης της οδού Μπιζανίου και η ανάπλαση του περιβάλλοντος χώρου, έργο το οποίο εκκρεμούσε επί δεκαετίες.

Μελέτη 4 διατηρητέων κτιρίων

ΕΠΙΧΕΙΡΗΣΙΑΚΟ ΠΡΟΓΡΑΜΜΑ Α' ΦΑΣΗ 2020-2023

Στο παρόν σημείο γίνεται Συγκριτική μελέτη 4 κτιρίων που βρίσκονται στην Καλλιθέα Αττικής και έχουν κηρυχθεί διατηρητέα μνημεία, με σκοπό τη διερεύνηση της κατασκευαστικής και στατικής μεθοδολογίας τους και την εξαγωγή συμπερασμάτων για τη διαχρονική εξέλιξη των δομικών συστημάτων κατά την πενήκονταετία που ορίζεται από το τελευταίο τέταρτο του 19ου αιώνα μέχρι και το δεύτερο τέταρτο του 20ού αιώνα, συγκεκριμένα, την πενήκονταετία μεταξύ των ετών 1887-1937, αλλά και σχετικά με την ποιότητα και την αντοχή των κτηρίων και των υλικών της εποχής, καθώς και τη συμπεριφορά τους στο χρόνο και τις σεισμικές καταπονήσεις.

Η «Καλλιθέα», ιδρύεται το 1884 από την «Οικοδομική Εταιρεία», που κτίζει πλήθος κατοικιών κυρίως για εύρωστες οικονομικά οικογένειες. Το 1925 αναγνωρίζεται ως Κοινότητα και το 1933 ως Δήμος. Για πολλά χρόνια, λόγω καλού κλίματος και πράσινου, η Καλλιθέα αποτελεί καλοκαιρινό θέρετρο των Αθηνών με σημαντική συμμετοχή στο χώρο του πνεύματος, καθώς εδώ κατοικούν πολλοί και αξιόλογοι εκπρόσωποι των Γραμμάτων και των Τεχνών, έτσι ώστε να χαρακτηρίζεται ως η Μονμάρτρη των καλλιτεχνών. (Σωτήρης Σκίπης, Ιωάννης Γρυπάρης, Ιωάννης Χατζίνης, Γιώργος Βαλέτας, Σοφία Μαυροειδή-Παπαδάκη, Σοφία Λασκαρίδου, Οδ. Φωκάς, Κ. Μαλέας, κ.ά.). Μετά τη Μικρασιατική καταστροφή, γίνεται χώρος υποδοχής προσφύγων, ενώ, την περίοδο της Γερμανικής Κατοχής, (1941-1944), αναπτύσσει πλούσια αντιστασιακή δράση (Π.Ε.Α.Ν. Καλλιθέας, Τυπογραφείο Ε.Α.Μ., Τυπογραφείο Αφών Ασλάνη, Ολοκαύτωμα Μπιζανίου, κλπ.). Σήμερα, η Καλλιθέα είναι μια πολυάνθρωπη, πολύ-πολιτισμική πόλη άνω των 100.000 κατοίκων.

Τα υπό εξέταση κτίρια είναι στην πλειονότητά τους κτίρια κατοικιών, που έχουν οικοδομηθεί τόσο από επώνυμους, (Τσίλλερ, Βάλβης), όσο και από ανώνυμους αρχιτέκτονες, τα δύο παλαιότερα διώροφα και τα δύο νεώτερα τετραώροφα. Τα πρώτα εξ αυτών έχουν οικοδομηθεί αμιγώς με λιθοδομή-πλινθοδομή και ξύλινες πατοδοκούς, ενώ στα δύο νεώτερα έχει γίνει και μερική χρήση οπλισμένου σκυροδέματος και σιδηροδοκών.

Πιο συγκεκριμένα, η εξέταση αφορά στα κτίρια: α) Νεοκλασική οικία Λάσκαρη Λασκαρίδη (Τσίλλερ, 1887) και μετέπειτα της κόρης του ζωγράφου Σοφίας Λασκαρίδου, β) μια αστική κατοικία σταυροειδούς μορφής, (~1910), ιδιοκτησίας οικογένειας παλαιών Καλλιθεατών Αρώνη-Τσίχλη, που, κατά το Μάνο Μπίρη, θυμίζει εν πολλοίς τουρκόσπιτο, γ) το Κόκκινο Σπίτι ή Κόκκινο Σχολείο, (Αριστομένης Βάλβης, 1924), όπου στεγάστηκε το πρώτο Ίδρυμα Τυφλών εν Ελλάδι και δ) το μεσοπολεμικό Κτίριο Π.Ε.Α.Ν., όπου, στη διάρκεια της Γερμανικής Κατοχής, στεγάστηκε η Αντιστασιακή Οργάνωση «Πανελλήνια Ένωσις Αγνοημένων Νέων».

Η διερεύνηση έγινε στο πλαίσιο της μελέτης Αποκατάστασης/ Ανάπλασης/ Επανάχρησης, που ανατέθηκε από τους ιδιοκτήτες, Φυσικά ή Νομικά Πρόσωπα, μέσω πλήρους Αποτύπωσης-Τεκμηρίωσης, διερευνητικών τομών σε θεμελίωση, πατώματα, τοιχοποιίες, για τη διαπίστωση των υλικών δομής και των δομικών συστημάτων, sondages για την εξεύρεση του αρχικού χρώματος του κτιρίου, δειγματοληψιών υλικών για in situ και εργαστηριακή έρευνα, σχετικά με την προέλευση, τα φυσικοχημικά και μηχανικά χαρακτηριστικά τους, κ. ά., Επίσης, μέσω καταγραφής της Παθολογίας και των δομικών συστημάτων του κτιρίου, εμπεριστατωμένης φωτογράφισης κτιρίου και δομικών-οικοδομικών συστημάτων και υλικών, καθώς και περιβάλλοντα χώρου. Επιπλέον, μέσω μελέτης αρχειακών και άλλων πηγών Υπηρεσιών, όπως ΥΠ.ΠΟ., Υ.ΠΕ.ΧΩ.Δ.Ε., Δήμου Καλλιθέας, Υποθηκοφυλακείου, Κτηματολογίου, Πολεοδομίας, Ε.Μ.Π., (Νομοθετικό πλαίσιο, ΦΕΚ, ιδιοκτησιακό, Πολεοδομικές Άδειες, κ.ά. έγγραφα), αρχειακού υλικού Συλλόγων και άλλων φορέων, αλλά και φυσικών προσώπων, (π.χ. Συλλόγου φίλων Π.Ε.Α.Ν., συγγενών παλαιών αγωνιστών, απογόνων ιδιοκτητών, παλαιών Καλλιθεατών, κλπ.) και βιβλιογραφικής έρευνας σχετικά με τα κτίρια και την ιστορία της πόλης της Καλλιθέας, Τέλος, σημαντικά συμπεράσματα εξήχθησαν και μέσω της εκπόνησης αντισεισμικών και λοιπών ελέγχων που πραγματοποιήθηκαν με διάφορες μεθοδολογίες.

Επιγραμματικά, -και αυτή θεωρούμε ότι θα μπορούσε να είναι η συμβολή της παρούσας ανακοίνωσης- τα δομικά συστήματα του τελευταίου τέταρτου του 19ου αιώνα, ακολουθούν την κατασκευαστική λογική προγενέστερων εποχών, ενώ, στα δομικά συστήματα του πρώτου περίπου ημίσεος του 20ου, γίνεται παράλληλα η χρήση και «μοντέρνων» υλικών, όπως το σκυρόδεμα και οι σιδηροδοκοί, με εξίσου καλή συμπεριφορά στο χρόνο και τους σεισμούς.

ΙΣΤΟΡΙΚΗ ΑΝΑΔΡΟΜΗ ΚΤΙΡΙΩΝ

ΕΠΙΧΕΙΡΗΣΙΑΚΟ ΠΡΟΓΡΑΜΜΑ Α΄ ΦΑΣΗ 2020-2023

ΔΙΑΤΗΡΗΤΕΟ ΚΤΙΡΙΟ ΟΙΚΙΑ ΛΑΣΚΑΡΙΔΟΥ, Λασκαρίδου 120 & Φιλαρέτου

Είναι δώροφο με υπόγειο και μοναδικό δείγμα σήμερα στην Καλλιθέα της Αρχιτεκτονικής της Εποχής του Ρομαντισμού. Κατασκευάστηκε, κατά πάσα πιθανότητα το 1887, ως κατοικία της οικογένειας του Λάσκαρη Λασκαρίδη, απόγονου των Αυτοκρατόρων Λασκάρων της Τραπεζούντας. Θεωρείται ως το δεύτερο σπίτι που κτίστηκε στην Καλλιθέα, με σχέδια, κατά διάφορες πληροφορίες, του Αρχιτέκτονα Παύλου Τσίλλερ, υπαλλήλου της “Οικοδομικής Εταιρείας”, που την εποχή εκείνη δραστηριοποιείται στην ανέγερση εξοχικών επαύλεων στην Περιοχή. Σύμφωνα με άλλες πληροφορίες, (Αδάμη, 2003), το Μνημείο είναι έργο του γνωστού Αρχιτέκτονα Ερνέστου Τσίλλερ, γεγονός που επιβεβαιώνεται σε μεγάλο βαθμό και από τη μορφολογία και τον τρόπο δομής.



Εικόνα 11: Οικία Λασκαρίδου

Στο σπίτι αυτό κατοίκησαν τρεις διακεκριμένες Ελληνίδες :

α) η παιδαγωγός Αικατερίνη Λασκαρίδου, (1842-1916), κόρη του Κωνσταντίνου Χρηστομάνου, σε πρωτοβουλίες της οποίας οφείλεται η ίδρυση το 1864 του Πρότυπου Ελληνικού Παρθεναγωγείου και των πρώτων Νηπιαγωγείων της Ελλάδος, καθώς και η εισαγωγή της Σουηδικής Γυμναστικής στα κορίτσια,

β) η τυφλόλογος Ειρήνη Λασκαρίδου, (1889-1958), κόρη της Αικατερίνης, που, με δικές της δαπάνες, ίδρυσε στην Καλλιθέα στα 1907 τον “Οίκο Τυφλών”, πρώτο κέντρο εκπαίδευσης των τυφλών στην Ελλάδα και συγγραφέας πολλών βιβλίων γι’ αυτούς με το σύστημα Μπράιγ, και γ) η ζωγράφος και συγγραφέας Σοφία Λασκαρίδου, (1882-1965), επίσης κόρη της Αικατερίνης, γνωστή από τον άτυχο έρωτά της με τον Περικλή Γιαννόπουλο και πρώτη γυναίκα που έγινε δεκτή (1903) στο ΣΧΟΛΕΙΟ ΤΩΝ ΤΕΧΝΩΝ, σημερινή Α.Σ.Κ.Τ., ύστερα από μεσολάβηση του Βασιλιά Γεωργίου Α΄, στον οποίο είχε η ίδια αποταθεί.

Το κτίριο έχει χαρακτηριστεί από το Υπουργείο Πολιτισμού “ως κτίριο χρήζον ειδικής Κρατικής προστασίας, διότι αποτελεί σημαντικό δείγμα Νεοκλασικής Αρχιτεκτονικής της εποχής του”, (Υπουργική Απόφαση ΥΠΠΕ / ΑΡΧΑΙΟΤ / Φ31 / 39008 / 4309 / 6-8-76, ΦΕΚ 1022 / τεύχος Β / 12-8-76). Σήμερα, το κτίριο ανήκει στο Δήμο Καλλιθέας και στεγάζει τη Δημοτική Πινακοθήκη, σύμφωνα με τη διαθήκη της Σοφίας Λασκαρίδου.

ΟΙΚΙΑ ΑΡΩΝΗ-ΤΣΙΧΛΗ, Μενελάου 69 & Αριστείδου 109

Πρόκειται για παραδοσιακό λιθόκτιστο κτίριο κατοικίας, σταυροειδούς μορφής, με ενδιαφέρουσες οροφωγραφίες και φυτικό διάκοσμο στο εσωτερικό του και αποτελεί σαφώς μια από τις επαύλεις που κτίστηκαν στην περιοχή της Καλλιθέας στις αρχές του περασμένου αιώνα (περίπου 1910).

Κατά τη δόμηση του κτιρίου έχουν ακολουθηθεί τα νεοκλασικά πρότυπα, τόσο στη χάραξη των χώρων της κάτοψης, όσο και στην τυπική διαμόρφωση της όψης, ενώ η έλλειψη πολλών διακοσμητικών στοιχείων οφείλεται στις αντιλήψεις της εποχής. Ωστόσο, η ελευθερία στην διαμόρφωση των όγκων, αναδεικνύει την

ΕΠΙΧΕΙΡΗΣΙΑΚΟ ΠΡΟΓΡΑΜΜΑ Α' ΦΑΣΗ 2020-2023

αρχιτεκτονική ποιότητα και τη μοναδικότητα του κτίσματος. Η κύρια όψη επί της οδού Μενελάου χαρακτηρίζεται από την τριμερή νεοκλασική διάρθρωση: βάση, στέψη, κορμός. Η ιδιαίτερα μικρή σε ύψος βάση, διαμορφώνεται με ανεπίχριστη λαξευτή λιθοδομή μεγάλων δόμων από πωρόλιθο κατά το ισόδομο σύστημα. Η στέψη, που απολήγει στην οριζοντιογραμμή του τελειώματος της ξύλινης στέγης, κοσμείται από περιμετρικό γείσο, διακοσμημένο με κυμάτια από τραβηχτά επιχρίσματα πάνω και κάτω από μια σειρά κυβόσχημων γεισίποδων, ενώ η στέγη είναι διακοσμημένη με σειρά ακροκεράμων και γωνιακά κεραμικά ανθέμια.

Ο κορμός είναι επιχρισμένος με λείο σοβά από ασβεστοκονίαμα και αποτελείται από μια μόνο οριζόντια ζώνη. Αυτό, προσδίδει στο κτίριο μια απλοποίηση ως προς τα νεοκλασικά πρότυπα και ένα σαφή κατακορυφισμό. Το κτίριο είναι τριμερώς χωρισμένο και κατά την κατακόρυφη έννοια, με το μεσαίο όγκο στην κύρια όψη, όπου βρίσκεται και η κύρια είσοδος, προεξέχοντα ελαφρώς ως προς το επίπεδο της λοιπής όψης. Στους πίσω χώρους παρατηρείται έντονη προεξοχή του κεντρικού τμήματος, από το οποίο γίνεται η δευτερεύουσα είσοδος προς το σπίτι, ενώ το πολυγωνικό σχήμα των τριών δωματίων της αυλής επιτείνει την πλαστικότητα του συνολικού όγκου και αποδίδει στο κτίριο μια ιδιαίτερη αρχιτεκτονική μορφή.

Το κτίριο έχει κηρυχθεί διατηρητέο από το τμήμα Παραδοσιακών Οικισμών της Διεύθυνσης Πολεοδομικού Σχεδιασμού του Υ.ΠΕ.ΧΩ.Δ.Ε., με βάση την Απόφαση ΟΙΚ. 4945 / 2071, ΣΧΕΤ: 15735 / 6456 / 2000.

ΔΙΑΤΗΡΗΤΕΟ ΚΤΙΡΙΟ «ΚΟΚΚΙΝΟ ΣΠΙΤΙ Ή ΚΟΚΚΙΝΟ ΣΧΟΛΕΙΟ», Μεταμορφώσεως & Περικλέους 1 (ΦΕΚ 733Δ' / 7.7.1993, Υ.ΠΕ.ΧΩ.Δ.Ε.

Το κτίριο είναι τετράωρο, βρίσκεται στο Ο.Τ. 263 και αναπτύσσεται σε οικοπεδικό χώρο 236τ.μ (περίπου). Οικοδομήθηκε το 1924 από τον θεωρούμενο ως «αιρετικό» Αρχιτέκτονα Αριστομένη Βάλβη, (1892-1982), ανειψί της ζωγράφου Σοφίας Λασκαρίδου, από την αδελφή της Μελλομένη και τον Παντελέοντα Βάλβη, κατ' εντολή της αδελφής της Τυφλολόγου Ειρήνης Λασκαρίδου. Λόγω του βαθυκόκκινου χρώματος των όψεων του και της χρήσης του, το κτίριο είναι γνωστό ως Κόκκινο Σπίτι ή Κόκκινο Σχολείο.

Είναι το μοναδικό σωζόμενο έργο του Βάλβη στην Αθήνα και ένα από τα ελάχιστα εναπομείναντα αθηναϊκά μνημεία της περιόδου μετά το 1920 που εκπροσωπούν έναν «εκλεκτικιστικό» αφαιρετισμό με στοιχεία του «Νεοεμπειρισμού» και απόηχους της αρχιτεκτονικής του Art Nouveau με κύριο χαρακτηριστικό τη ριζική απομάκρυνση της μορφολογίας του από οιοδήποτε «ρυθμολογικό» σύστημα του παρελθόντος με παράλληλη απλοποίηση και γεωμετρικοποίηση του διακόσμου των όψεων. (Μάνος Μπίρης, 1987)

Στο κτίριο, γίνεται γενικά χρήση σκούρων τόνων: βαθυκόκκινο, καφέ, μπεζ, φαιό και διαφοροποίηση με χρήση λείου-άγριου σοβά, ενώ στην ανώτερη ζώνη του κορμού υπάρχει προσπάθεια συγκερασμού νεοβυζαντινών & νεογοθτικών στοιχείων σε μορφολογία Art Nouveau. Το μνημείο στέφεται με ιδιόμορφο περιμετρικό γείσο με μικρές αετωματικές απολήξεις & προεξέχουσα επιχρισμένη ταινία, ενώ τα κεραμίδια είναι γαλλικού τύπου και φέρουν σφραγίδα των ιταλικών εργοστασίων SOC-AN-LATERIZI-SERV & RAFAELLO TORCHI. Χαρακτηριστικό στοιχείο είναι και το Έμβλημα της Οικογένειας του ευπατρίδη Λάσκαρη Λασκαρίδη, «Μετά σκότος ελπίζω φως», στην όψη της οδού Μεταμορφώσεως, που έχει κατά μεγάλο μέρος του καταστραφεί λόγω εκτεταμένης κατάρρευσης των επιχρισμάτων των όψεων.

Από τη σύγκριση παλαιού σχεδίου-παλαιών φωτογραφιών, (που αντλήσαμε από το αρχείο του Αρχιτέκτονα), και υπάρχουσας κατάστασης, συμπεραίνεται ότι κατά την οικοδόμηση δεν ακολουθήθηκαν πιστά τα αρχικά σχέδια του Βάλβη.

Με βάση τη διαθήκη της Ειρήνης Λασκαρίδου, το κτίριο κληροδοτήθηκε στο Σύλλογο Φίλων των Τυφλών, όπου ανήκει μέχρι και σήμερα, ενώ οι προσπάθειες αγοράς του από το Δήμο Καλλιθέας, προκειμένου να αποκατασταθεί και να μετατραπεί σε Δημοτικό Ωδείο ολοκληρώθηκαν το 2009 και το συνολικό κόστος αγοράς ήταν 554.115,00 € και ολοκληρώθηκε εντός του 2020 με κόστος 1.900.350 ευρώ το νέο Δημοτικό Ωδείο στο Κόκκινο Σχολείο. Ένα έργο με πολλά προβλήματα στην πορεία ολοκλήρωσης του.



Εικόνα 12: Κόκκινο Σπίτι



Εικόνα 13: Κόκκινο Σπίτι

ΔΙΑΤΗΡΗΤΕΟ ΚΤΙΡΙΟ ΠΕΑΝ, Φιλαρέτου 108

Πρόκειται για αστικό ημιτετραώροφο ακίνητο με συνολική καλυπτόμενη επιφάνεια 840 m². Το κτίριο, δομημένο την εποχή του Μεσοπολέμου, (~1935-1937), δεν μπορεί να ενταχθεί μορφολογικά σε συγκεκριμένο ρυθμό, ενώ φέρει στοιχεία παράγωγα της περιόδου του νεοκλασικισμού και διακοσμητικά στοιχεία του γερμανικού εκλεκτικισμού, εμφανιζόμενα στην κύρια όψη και σε τμήμα της πλαϊνής. Η κύρια όψη διαρθρώνεται σε βάση, στέψη, κορμό, όπου τονίζεται η οριζοντιότητα με την παρουσία οριζόντιων σκοτιών στο επίχρισμα του φόντου σε απομίμηση ψευδοϊσόδομης τοιχοποιίας. Ισχυρότερα όμως τονίζεται η κατακόρυφος, με την αθέατη παρουσία κατακόρυφου άξονα, τη συμμετρία ανοιγμάτων, παραστάδων, ψευδοπεσσών.

Το κτίριο υπήρξε αρχηγείο και καταφύγιο του Κέντρου Καλλιθέας της Εθνικής Αντιστασιακής Οργάνωσης Πληροφοριών & Δολιοφθοράς της Αντιστασιακής Οργάνωσης ΠΕΑΝ, (Πανελλήνια Ένωση Αγωνιζομένων Νέων), που στα χρόνια της Γερμανικής Κατοχής κατάφερε σημαντικά πλήγματα στον κατακτητή, όπως η ανατίναξη των γραφείων της προδοτικής οργάνωσης ΕΣΠΟ.

Όπως προκύπτει από τη μορφολογία του, από τα υλικά δομής, αλλά και από τον κατασκευαστικό αρμό που ανιχνεύτηκε στην πλάγια όψη μεταξύ μορφολογημένου και μη τμήματος, το κτίριο έχει δομηθεί σε διαδοχικές φάσεις. Το αρχικό κτίριο αναπτυσσόταν σε υπόγειο και δύο ορόφους (ισόγειο & Α΄) και καταλάμβανε περίπου τα δύο τρίτα της κάτοψης του σημερινού. Λίγο αργότερα, ή και σχεδόν ταυτόχρονα, οικοδομήθηκε το υπόλοιπο (πίσω) τμήμα. Ο Β΄ όροφος, όπως προκύπτει από τη μορφολογία του, τα υλικά δόμησης, το χαμηλό ύψος, την εσωτερική του διάρθρωση, την υποχώρηση ως προς την οικοδομική γραμμή, είναι επίσης μεταγενέστερος. Οι διάφορες επεμβάσεις που έχει υποστεί διαχρονικά το κτίριο, έχουν αλλοιώσει αισθητά το μορφολογικό και ρυθμολογικό χαρακτήρα του. Με βάση τις πιο πάνω παρατηρήσεις, έχει στοιχειοθετηθεί η γραφική αναπαράσταση της αρχικής φάσης.

Το κτίριο ανήκει σήμερα στο Δήμο Καλλιθέας και έχει κηρυχθεί ιστορικό διατηρητέο μνημείο τόσο από το Υ.Π.Ε.ΧΩ.Δ.Ε. με βάση το Φ.Ε.Κ. 39Δ/21.1.1988, Υπ. Απόφαση 76140/6588/17.12.87 (Εικ. 10α), όσο και από το ΥΠ.ΠΟ. με βάση το Φ.Ε.Κ. 213Β/2.4.1996, Υ.Α. ΔΙΛΑΠ/Γ/920/14205/5.3.1996.

ΔΟΜΙΚΟ ΣΥΣΤΗΜΑ ΚΤΙΡΙΩΝ

ΔΙΑΤΗΡΗΤΕΟ ΚΤΙΡΙΟ ΟΙΚΙΑ ΛΑΣΚΑΡΙΔΟΥ, Λασκαρίδου 120 & Φιλαρέτου

Πρόκειται για διώροφο κτίριο, με μονώροφο τμήμα. Εκτός από μια μεταγενέστερη προσθήκη που έχει οικοδομηθεί με συμπαγές τούβλο, ο φέρων οργανισμός του κυρίως κτιρίου, κατά την κατακόρυφη έννοια αποτελείται από αργούς λίθους ασβεστολιθικής προέλευσης πάχους 60εκ. με οριζόντιες ξυλοδεσιές και διάσπαρτα συμπαγή τούβλα, καθώς και μεγάλους λαξευτούς-ημιλάξευτους δόμους από ασβεστόλιθο ή πωρόλιθο στην συμβολή των τοίχων και στους λαμπάδες. Ο φέρων οργανισμός των πατωμάτων αποτελείται αποκλειστικά από ξύλινες πατοδοκούς και τάβλες. Το κτίριο καλύπτεται στο διώροφο τμήμα του από στέγη και στο μονώροφο από δώμα.

ΟΙΚΙΑ ΑΡΩΝΗ-ΤΣΙΧΛΗ, Μενελάου 69 & Αριστείδου 109

Ο φέρων οργανισμός του κτιρίου, κατά την κατακόρυφη έννοια, είναι κατά βάση αργολιθοδομή. Υπάρχουν ωστόσο φέρουσες πλινθοδομές, ενώ δεν απουσιάζει και το σπλισμένο σκυρόδεμα, (πλάκες, δοκοί, υποστυλώματα WC – παταριών – μαγειρείων – εξωστών – υπογείου), το οποίο, όπως διαπιστώθηκε, προέρχεται από μεταγενέστερη επέμβαση, (άδεια υπ΄ αρ. 6076/1950, της 4/9/1950, αρ. πρωτ. 25267, Πολεοδομικό Γραφείο Αθηνών-Προαστείων για «αντικατάσταση ξύλινου πατώματος με πλάκα από μπετόν αρμέ» & αναθεώρηση αδείας υπ΄ αρ. 3385/57, της 17/12/1957). Οι μη φέροντες τοίχοι είναι αλλού πλίνθινοι και αλλού ξυλόπηκτοι. Κατά την οριζόντια έννοια, ο φέρων οργανισμός των πατωμάτων αποτελείται κατά το μεγαλύτερο ποσοστό του από ξύλινες πατοδοκούς 11.5×16εκ. ανά 50εκ., εγκιβωτισμένες στην λιθοδομή μέσω χαλαρών εδράσεων. Στην κάτω παρεία των δοκών, στερεώνονται οι μπαγδατόπηχες της οροφής, ενώ, πλευρικά των δοκών, είναι καρφωμένες όμοιες πήχεις, πάνω στις οποίες εδράζονται ξύλινα ταβλάκια για τη δημιουργία ψευδοπατώματος. Το ψευδοπάτωμα, στα κτίρια αυτά, επιτελεί πολλαπλό σκοπό, αφού, χάρη σε αυτό, αφενός αποφεύγεται η μεταφορά φορτίων στις ευπαθείς οροφολήχες και οροφοκονιάματα και, αφετέρου, επέρχεται εκτόνωση των κτυπογενών κυρίως θορύβων, αφού το κενό μεταξύ πατώματος και ψευδοπατώματος, την εποχή εκείνη, ήταν σύνηθες να πληρούται με χώμα και μπάζα, ευτελή και άνευ κόστους «θερμοηχομονωτικά» υλικά, με επιπλέον προσόν την εξοικονόμηση δαπάνης και ενέργειας. Οι δοκοί φέρουν στην άνω παρεία τους δάπεδο από ξύλινες σανίδες πλάτους 11 εκ. περίπου. Ιδιαίτερα, οι δοκοί του πατώματος του ισόγειου, πλην της στήριξής τους στην λιθοδομή, υποστηρίζονται και από ξύλινα υποστυλώματα που εδράζονται στο έδαφος.

Όσον αφορά στην στέγη, ο φέρων οργανισμός της αποτελείται από ξύλινα τριγωνικά ζευκτά με δύο αντηρίδες, ανά μια εκατέρωθεν του ορθοστάτη, (μπαμπά). Η επικάλυψη γίνεται με τάβλες, που καλύπτονται με κοίλα βυζαντινά κεραμίδια.

Το κτίριο, αν και έχει πληγεί στη διάρκεια της ζωής του από όλους τους ισχυρούς σεισμούς του 20ου αιώνα, ιδιαίτερα αυτούς της 24ης Φεβρουαρίου 1981 και της 7ης Σεπτεμβρίου 1999, έχει να επιδείξει εξαιρετική συμπεριφορά, με μοναδικές βλάβες ελάχιστες ρωγμές στη φέρουσα τοιχοποιία, που, στη διάρκεια αποκατάστασής του, αποδείχθηκαν επιφανειακές (μόνο στο σοβά στην πλειονότητά τους).

Συγκεκριμένα, το κτίριο είχε υποστεί βλάβες από τον σεισμό της 24ης Φεβρουαρίου 1981, που όμως αποκαταστάθηκαν πλημμελώς με τη χρήση κυρίως τοπικών μανδυνών από τσιμεντοκονία, σύμφωνα με την από 13/4/1981 υπ' αρ. 6, αρ. πρωτ. 27, Άδεια Σεισμοπλήκτου του 2ου Τομέα Αποκαταστάσεως Σεισμοπλήκτων Πειραιά.

ΔΙΑΤΗΡΗΤΕΟ ΚΤΙΡΙΟ «ΚΟΚΚΙΝΟ ΣΠΙΤΙΉ ΚΟΚΚΙΝΟ ΣΧΟΛΕΙΟ», Μεταμορφώσεως & Περικλέους 1

Πρόκειται για κτίριο τεσσάρων επιπέδων, ο φέρων οργανισμός του οποίου, κατά την κατακόρυφη έννοια, συγκροτείται, στα μεν κατώτερα επίπεδα από λιθοδομή πάχους περίπου 60εκ με διάσπαρτους συμπαγείς πλίνθους και ξυλοδεσιές, στα δε ανώτερα από πλινθοδομή με συμπαγείς πλίνθους διαστάσεων 11X24X4 κίτρινου χρώματος με αρχικά Π.Σ. & διάτρητη πλινθοδομή (εξάσπη) πάχους της τάξεως των 40εκ. (3ος όροφος) & 30εκ. (4ος όροφος) αντίστοιχα, ενώ εντοπίζεται και περιορισμένη χρήση οπλισμένου σκυροδέματος, σε υποσύλωμα του εξώστη του Β΄ ορόφου και σε μεταγενέστερο πλαίσιο ενίσχυσης των μεμονωμένων πεσσών από πωρόλιθο στη μεγάλη αίθουσα του ισογείου.

Οι δόμοι είναι αργοί λίθοι ασβεστολιθικής κυρίως προέλευσης, που συγκροτούν μία χαμηλής αντοχής λιθοδομή, ενώ απαντώνται και αρκετά ευμεγέθεις πωρόλιθοι, κατά κανόνα ημιλαξευτοί και ισοδομικά κτισμένοι, κυρίως στη συμβολή των τοίχων ως γωνιόλιθοι και στους λαμπάδες, καθώς και σε μεμονωμένους πεσσούς.

Κατά την οριζόντια έννοια, η φέρουσα κατασκευή αποτελείται από ξύλινα στοιχεία, (πατοδοκούς και τάβλες), καθώς και πλάκες και δοκούς οπλισμένου σκυροδέματος, ενώ υπάρχουν σήμερα και μερικές σιδηροδοκοί, που είναι προφανές ότι τοποθετήθηκαν μεταγενέστερα, προκειμένου να υποστυλώσουν τα πατώματα στα μεγάλα πλάτους ανοίγματα.

Το κτίριο καλύπτεται κατά ένα τμήμα του με στέγη από ξύλινα ζευκτά τριγωνικής μορφής, με ορθοστάτη, αμείβοντες-ελκυστήρα διατομής 6X12εκ. & αντηρίδες 6X6εκ., ενώ στο υπόλοιπο τμήμα υπάρχει δώμα.

ΔΙΑΤΗΡΗΤΕΟ ΚΤΙΡΙΟ ΠΕΑΝ, Φιλαρέτου 108

Δομητικά, το μνημείο αποτελεί σύμφυρμα δομών και υλικών. Ο φέρων οργανισμός αποτελείται από τοιχοδομές από πέτρα, συμπαγή και διάτρητη πλινθοδομή, διάσπαρτους τσιμεντόπλινθους της εποχής από ελαφρομπετόν διαστάσεων 10X25X5εκ. με οδόντωση, ξύλινες δοκούς, στοιχεία από οπλισμένο σκυρόδεμα, (κολώνες, δοκούς, πλάκες) και μεταλλικές δοκούς. Η αργολιθοδομή που απαντάται στους δύο κατώτερους ορόφους αποτελείται από δόμους ασβεστολιθικής κυρίως προέλευσης, Κατηγορίας β κατά DIN1023, πάχους της τάξεως των 50εκ. Τα πατώματα στους ορόφους αποτελούνται στην πλειονότητά τους από πλάκες δοκιδωτές τύπου Zolliner, (με δοκίδες από Ο.Σ. & τούβλο στο ενδιάμεσο κενό), ή από συμπαγείς πλάκες Ο.Σ. (υπόγειο), ή πλάκα Ο.Σ. ενισχυμένη με σιδηροδοκούς στο μεγάλο εξώστη του Α΄ ορόφου (πίσω όψη) και από σιδηροδοκούς με σχιστόπλακες σε ελάχιστους δευτερεύοντες χώρους. Σε μικρό τμήμα του κτιρίου, (οροφή υπογείου), υπάρχουν ξύλινες πατοδοκοί. Τα ανοίγματα γεφυρώνονται κατά κανόνα με 2 σιδηροδοκούς, ανά μία σε κάθε παρειά του τοίχου και σχιστόπλακες ή τούβλα.

Συμπερασματικά, η αποκατάσταση και επανάχρηση των κτιρίων με κάποιες συμβατές χρήσεις και η μέσω της ένταξής τους στη ζωή της πόλης «ολοκληρωμένη και ενεργή προστασία», (Διακήρυξη Άμστερνταμ, άρθρο 7), δέον να θεωρηθεί πολύ χρήσιμη για την επιβίωση και αναβίωσή τους, αλλά και εξαιρετικά σημαντική για την Καλλιθέα, που σήμερα ασφυκτιά από το μπετόν και την έλλειψη πρασίνου, ευελπιστούμε δε να αποτελέσει έναυσμα για τη διατήρηση και άλλων νεοκλασικών, λαϊκών, μεσοπολεμικών κτιρίων στην

ΕΠΙΧΕΙΡΗΣΙΑΚΟ ΠΡΟΓΡΑΜΜΑ Α' ΦΑΣΗ 2020-2023

περιοχή, και όχι μόνο, έτσι ώστε να αποφευχθεί, κατά το δυνατό, περαιτέρω περιβαλλοντική υποβάθμιση, υπό τον όρο, βέβαια, η σύγχρονη επέμβαση να είναι αναγνώσιμη.

1.1.1.3. Δημογραφικά χαρακτηριστικά

Η Καλλιθέα είναι σήμερα περιοχή κατοικίας, εμπορίου και μικρών και μεγάλων επιχειρήσεων παροχής υπηρεσιών, κατοικούμενη από χαμηλά και μικρομεσαία, κοινωνικά και οικονομικά στρώματα. Εκτεινόμενη σε μικρή γεωγραφική έκταση (4,5 τ.χ.), κατατάσσεται πρώτη μεταξύ των πέντε πλέον πυκνοκατοικημένων δήμων της χώρας με πυκνότητα πληθυσμού 21.192,04 κατοίκους ανά τ.χ, ενώ ακολουθούν οι Δήμοι Ν. Σμύρνης, Αθηναίων, Θεσσαλονίκης, και Νέας Ιωνίας. Αυτή ή παρόμοια αναλογία συνθέτει, επί μακρά σειρά ετών, το βασικό χαρακτηριστικό της Καλλιθέας.

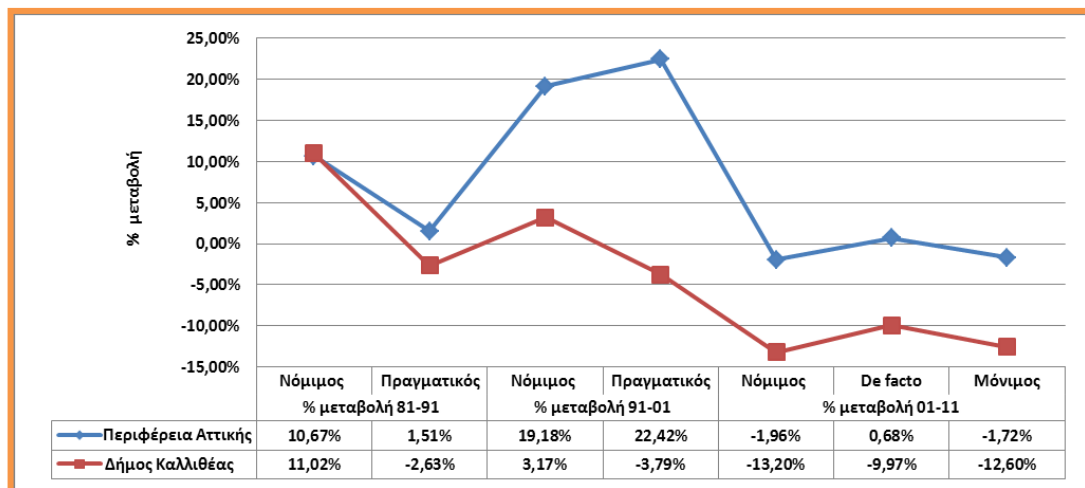
Η Καλλιθέα ξεκίνησε απογράφοντας 139 μόλις κατοίκους το 1894, 1.270 το 1907 και έφτασε τους 4.185 το 1920. Στην απογραφή του 1928 μαζί με τους πρόσφυγες του Πόντου και τους Μικρασιάτες η Καλλιθέα απογράφει 29.659 κατοίκους από τους οποίους οι 15.516 (το 52,32%) ήταν πρόσφυγες. Το 1940 αριθμούσε 36.557 κατοίκους, το 1951 είχε 46.986 κατοίκους και το 1961 54.720 κατοίκους. Ο πληθυσμός του Δήμου παρουσίασε έντονη αύξηση τις δεκαετίες από το 1951 έως το 1981, ιδιαίτερα στη δεκαετία 1961-1971, λόγω της έντονης συγκέντρωσης οικονομικών δραστηριοτήτων κατά μήκος την Λεωφ. Συγγρού, Θησέως και Ποσειδώνος. Σύμφωνα με την απογραφή του 2011 το μέγεθος του μόνιμου πληθυσμού του Δήμου ανέρχεται σε 100.641 άτομα, παρουσιάζοντας πτώση της τάξης του 12,6% από την απογραφή του 2001 (115.150 άτομα).

Πιο αναλυτικά, σύμφωνα με την απογραφή 2011 ο πληθυσμός του Δήμου Καλλιθέας διαμορφώνεται όπως παρουσιάζεται στον πίνακα που ακολουθεί:

Πραγματικός πληθυσμός			Νόμιμος πληθυσμός			Μόνιμος πληθυσμός		
2001	2011	% Μεταβολή	2001	2011	% Μεταβολή	2001	2011	% Μεταβολή
109.609	98.951	- 9,72%	85.418	74.147	- 13,20%	115.150	100.641	- 12,60%

Πίνακας 4: Απογραφή πληθυσμού ΕΛΣΤΑΤ 2011

Η μεταβολή πληθυσμού 2001 – 2011 για τον Δήμο Καλλιθέας, είναι φθίνουσα με τιμή επταπλάσια από εκείνη της Περιφέρειας Αττικής, που εμφανίζει επίσης μείωση πληθυσμού (-12,6% έναντι -1,7%). Στα διαγράμματα που ακολουθούν, παρουσιάζεται η διαχρονική μεταβολή Δήμου Καλλιθέας και Περιφέρειας Αττικής.



Διάγραμμα 1: Απογραφή πληθυσμού ΕΛΣΤΑΤ 2011



ΕΠΙΧΕΙΡΗΣΙΑΚΟ ΠΡΟΓΡΑΜΜΑ Α' ΦΑΣΗ 2020-2023

Ειδικότερα, στα προαναφερόμενα διαγράμματα απεικονίζεται η διαχρονική μεταβολή, με βάση τις απογραφές πληθυσμού της ΕΛΣΤΑΤ, για τα έτη 1981, 1991, 2001 και 2011 σε ότι αφορά τον:

- Μόνιμο πληθυσμό, που είναι ο αριθμός των ατόμων που έχουν τη συνήθη διαμονή τους, στον Δήμο και στην Περιφέρεια
- Πραγματικό πληθυσμό (De facto για το 2011), που είναι ο αριθμός των ατόμων που βρέθηκαν παρόντα κατά την ημέρα της απογραφής, στον Δήμο και στην Περιφέρεια
- Νόμιμο πληθυσμό, που είναι ο αριθμός των ατόμων, τα οποία κατά την ημέρα της απογραφής δήλωσαν ότι είναι καταχωρημένα στα αντίστοιχα δημοτολόγια και εφόσον κατά την ημέρα της απογραφής, βρίσκονταν στη Χώρα και απογράφηκαν ως παρόντα ή απουσίαζαν προσωρινά στο εξωτερικό.

Επισημαίνεται ότι ο Μόνιμος πληθυσμός καταγράφεται μόνο για τα έτη 2001 και 2011.

Για τον Δήμο Καλλιθέας, προκύπτει ότι:

- ο Νόμιμος πληθυσμός, εμφανίζει αυξητική τάση, από το 1981 έως το 2001 (11,02% για το 81-91 και 3,17% για το 91-01)
- ο Πραγματικός πληθυσμός, εμφανίζει φθίνουσα τάση, από το 1981 έως το 2001(-2,63% για το 81-91 και -3,79% για το 91-01)
- τόσο ο Πραγματικός όσο και ο Νόμιμος πληθυσμός εμφανίζουν φθίνουσα τάση, από το 2001 έως το 2011(-9,97,% και -13,20%) ενώ και ο Μόνιμος πληθυσμός, εμφανίζει φθίνουσα τάση (-12,60%)

Από τη συγκριτική εξέταση της διαχρονικής μεταβολής πληθυσμού μεταξύ του Δήμου Καλλιθέας και της Περιφέρειας Αττικής, προκύπτει ότι:

- ο Νόμιμος πληθυσμός, εμφανίζει αυξητική τάση, από το 1981 έως το 2001 τόσο για τον Δήμο Καλλιθέας όσο και για την Περιφέρεια Αττικής. Η διαφορά που εντοπίζεται είναι ότι ενώ για το 81-91 ο ρυθμός αύξησης είναι μεγαλύτερος για τον Δήμο (11,02% για το Δήμο και 10,67% για την Περιφέρεια), για το 91-01 ο ρυθμός αύξησης για το Δήμο, υστερεί σημαντικά από εκείνον της Περιφέρειας (3,17% έναντι 19,18%)
- ο Πραγματικός πληθυσμός, από το 1981 έως το 2001, ενώ μειώνεται για τον Δήμο, όπως προαναφέρθηκε, για την Περιφέρεια αυξάνει (1,51% για το 81-91 και 22,42% για το 91-01)
- τόσο ο Μόνιμος όσο και ο Νόμιμος πληθυσμός εμφανίζουν φθίνουσα τάση και για τον Δήμο και για την Περιφέρεια, από το 2001 έως το 2011με πολύ μεγαλύτερα βέβαια μείωση για τον Δήμο, (-12,60% και -13,20%, έναντι -1,72% και -1,96%). Αντίθετα ενώ ο Πραγματικός πληθυσμός μειώνεται για τον Δήμο (-9,97%), για την Περιφέρεια εμφανίζει μικρή αύξηση (0,68%)

Κατά την απογραφή του 2011, στο Δήμο Καλλιθέας καταμετρήθηκαν 100.641 μόνιμοι κάτοικοι, που αποτελούν το 38,73 % του πληθυσμού του Νότιου Τομέα Αττικής , το 2,63 % του πληθυσμού της Περιφέρειας Αττικής και το 0,93 % του συνολικού πληθυσμού.

ΜΟΝΙΜΟΣ ΠΛΗΘΥΣΜΟΣ 2011		
Γεωγραφική Ενότητα	Πληθυσμός	Ποσοστό %
Ελλάδα	10.816.286	0,93%
Περιφέρεια Αττικής	3.828.434	2,63%
Περιφερειακή Ενότητα Νοτίου Τομέα	529.826	19,00%
Δήμος Καλλιθέας	100.641	

Πίνακας 5: Απογραφή πληθυσμού ΕΛΣΤΑΤ 2011

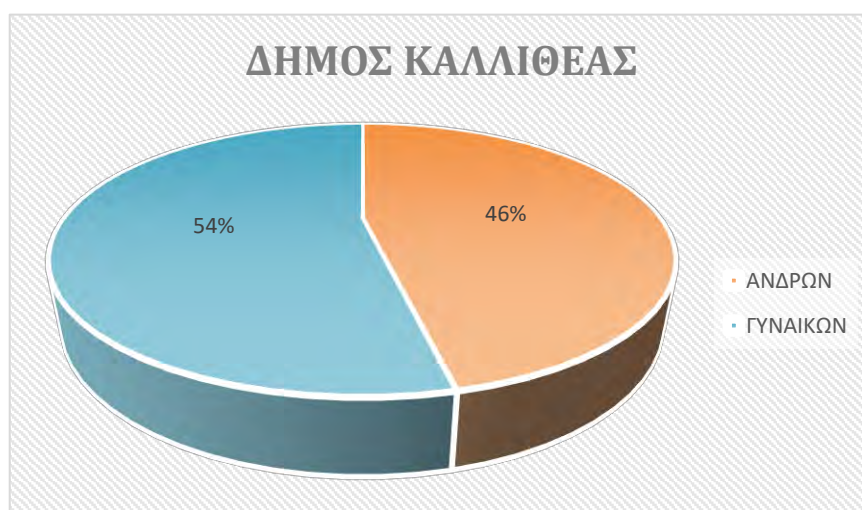
ΕΠΙΧΕΙΡΗΣΙΑΚΟ ΠΡΟΓΡΑΜΜΑ Α' ΦΑΣΗ 2020-2023

ΠΛΗΘΥΣΜΙΑΚΗ ΣΥΝΘΕΣΗ – ΔΗΜΟΓΡΑΦΙΚΟΙ ΔΕΙΚΤΕΣ

Σύμφωνα με την απογραφή του 2011, τον μόνιμο πληθυσμό του Δήμου αποτελούν 46,48 % άνδρες και 53,52%, με τις γυναίκες να υπερτερούν σημαντικά έναντι των ανδρών συγκριτικά με τα αντίστοιχα ποσοστά που εμφανίζονται σε άλλες γεωγραφικές ενότητες, σύμφωνα με τον πίνακα και το διάγραμμα που ακολουθούν.

ΚΑΤΑΝΟΜΗ ΜΟΝΙΜΟΥ ΠΛΗΘΥΣΜΟΥ ΑΝΑ ΦΥΛΟ –ΑΠΟΓΡΑΦΗ 2011				
ΧΩΡΙΚΗ ΕΝΟΤΗΤΑ	ΜΟΝΙΜΟΣ ΠΛΗΘΥΣΜΟΣ		ΠΟΣΟΣΤΟ	
	ΑΝΔΡΕΣ	ΓΥΝΑΙΚΕΣ	ΑΝΔΡΩΝ	ΓΥΝΑΙΚΩΝ
ΕΛΛΑΔΑ	5.303.223	5.513.063	49,03%	50,97%
ΠΕΡΙΦΕΡΕΙΑ ΑΤΤΙΚΗΣ	1.845.663	1.982.771	48,21%	51,79%
ΝΟΤΙΟΣ ΤΟΜΕΑΣ ΑΘΗΝΩΝ	249.328	280.498	47,06%	52,94%
ΔΗΜΟΣ ΚΑΛΛΙΘΕΑΣ	46.782	53.859	46,48%	53,52%

Πίνακας 6: Απογραφή πληθυσμού κατά φύλο ΕΛΣΤΑΤ 2011



Διάγραμμα 2: Απογραφή πληθυσμού κατά φύλο ΕΛΣΤΑΤ 2011

Η κατανομή πληθυσμού κατά φύλο για τα έτη 2001 και 2011, παρουσιάζεται στον πίνακα που ακολουθεί.

2001				2011			
Άρρενες	%	Θήλειες	%	Άρρενες	%	Θήλειες	%
54.137	47,01%	61.013	52,99%	46.782	46,48%	53.859	53,52%

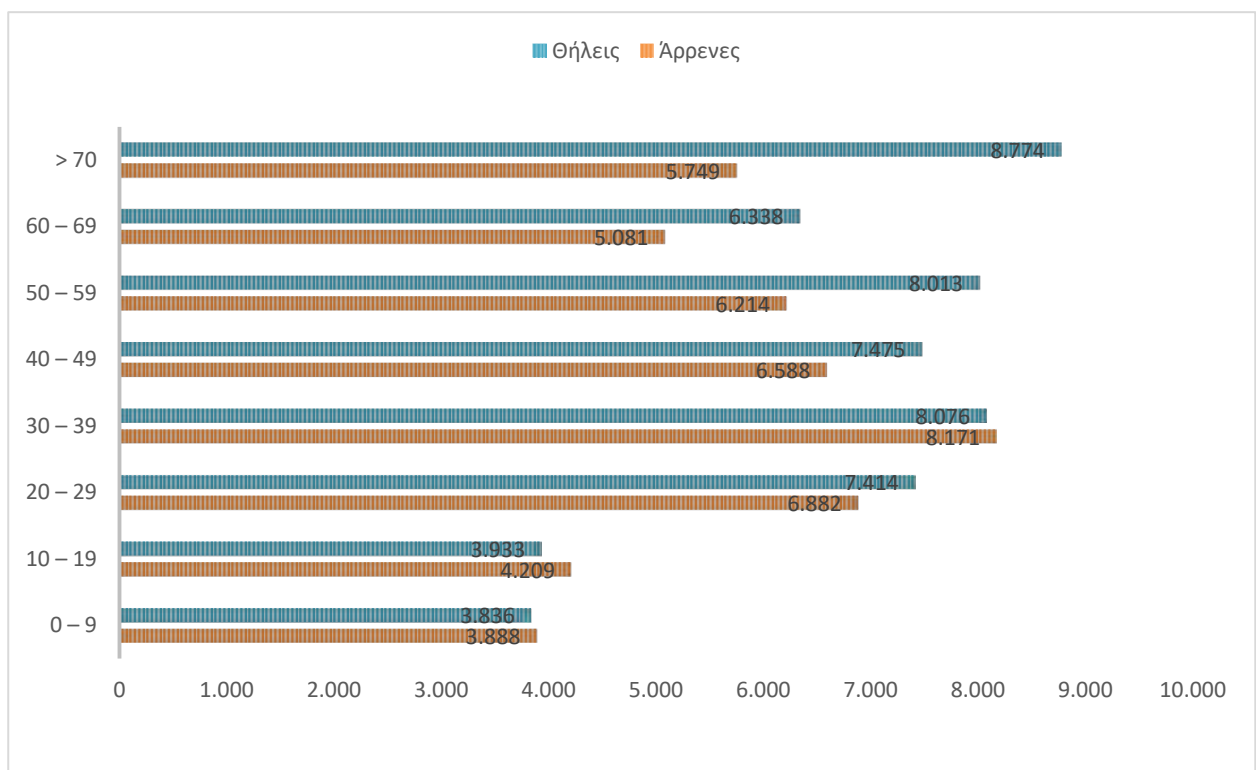
Πίνακας 7: Απογραφή πληθυσμού κατά φύλο ΕΛΣΤΑΤ 2001-2011

ΕΠΙΧΕΙΡΗΣΙΑΚΟ ΠΡΟΓΡΑΜΜΑ Α΄ ΦΑΣΗ 2020-2023

Η ηλικιακή κατανομή του πληθυσμού κατά φύλλο σύμφωνα με τα στοιχεία της απογραφής του 2011, περιγράφεται στον παρακάτω πίνακα.

Ηλικιακές Ομάδες	Άρρενες	%	Θήλεις	%	Σύνολο	%
0 – 9	3.888	8,31%	3.836	7,12%	7.724	7,67%
10 – 19	4.209	9,00%	3.933	7,30%	8.142	8,09%
20 – 29	6.882	14,71%	7.414	13,77%	14.296	14,20%
30 – 39	8.171	17,47%	8.076	14,99%	16.247	16,14%
40 – 49	6.588	14,08%	7.475	13,88%	14.063	13,97%
50 – 59	6.214	13,28%	8.013	14,88%	14.227	14,14%
60 – 69	5.081	10,86%	6.338	11,77%	11.419	11,35%
> 70	5.749	12,29%	8.774	16,29%	14.523	14,43%
Σύνολο	46.782	100,00%	53.859	100,00%	100.641	100,00%

Πίνακας 8: Απογραφή πληθυσμού ανά ηλικιακή ομάδα ΕΛΣΤΑΤ 2011



Διάγραμμα 3: Απογραφή πληθυσμού ανά ηλικιακή ομάδα ΕΛΣΤΑΤ 2011

ΕΠΙΧΕΙΡΗΣΙΑΚΟ ΠΡΟΓΡΑΜΜΑ Α' ΦΑΣΗ 2020-2023

Συγκριτικά με τα αντίστοιχα στοιχεία της απογραφής του 2001, οι πιο σημαντικές μεταβολές αφορούν στη μείωση των ατόμων 20-29 ετών (3,71%) καθώς και η αύξηση στις ηλικίες >70 ετών (3,81%).

Ηλικιακές Ομάδες	Άρρενες	%	Θήλεις	%	Σύνολο	%
0 – 9	4.637	8,57%	4.196	6,88%	8.833	7,67%
10 – 19	6.268	11,58%	6.311	10,34%	12.579	10,92%
20 – 29	9.978	18,43%	10.648	17,45%	20.626	17,91%
30 – 39	8.560	15,81%	8.661	14,20%	17.221	14,96%
40 – 49	7.798	14,40%	9.243	15,15%	17.041	14,80%
50 – 59	6.655	12,29%	7.771	12,74%	14.426	12,53%
60 – 69	5.387	9,95%	6.805	11,15%	12.192	10,59%
> 70	4.854	8,97%	7.378	12,09%	12.232	10,62%
Σύνολο	54.137	100,00%	61.013	100,00%	115.150	100,00%

Πίνακας 9: Απογραφή πληθυσμού ανά ηλικιακή ομάδα και φύλο ΕΛΣΤΑΤ 2011

Δείκτης Γήρανσης

Ο Δείκτης γήρανσης για τον Δήμο Καλλιθέας (ηλικιωμένοι προς παραγωγικές ηλικίες) εμφανίζεται αυξημένος κατά 31,67% για την περίοδο 2001-2011, ενώ είναι μεγαλύτερος συγκριτικά με την Περιφέρεια Αττικής όπως αποτυπώνεται στον πίνακα που ακολουθεί.

$$\text{Δείκτης Γήρανσης (ΔΓ)} = \frac{\text{πληθυσμός } 65^+}{\text{πληθυσμός } 0-14 \text{ ετών}} \times 100$$

Περιοχή αναφοράς	Δήμος Καλλιθέας		Περιφέρεια Αττικής	
	2001	2011	2001	2011
Έτος αναφοράς				
Τιμή δείκτη	129.44	170.45	103.96	125
Μεταβολή	31,67%		38,61%	

Πίνακας 10: Υπολογισμός Δείκτη Γήρανσης

Δείκτης Εξάρτησης

Ο δείκτης εξάρτησης για τον Δήμο Καλλιθέας (ηλικιωμένοι και παιδιά προς παραγωγικές ηλικίες) αυξημένος κατά 14,50% για την περίοδο 2001-2011, ωστόσο συγκριτικά με την Περιφέρεια Αττικής είναι μικρότερος όπως φαίνεται στον παρακάτω πίνακα.

$$\text{Δείκτης Εξάρτησης (ΔΕ)} = \frac{(\text{πληθυσμός } 0-14 \text{ ετών}) + (\text{πληθυσμός } 65^+) }{\text{πληθυσμός } 15-64 \text{ ετών}} \times 100$$

Περιοχή αναφοράς	Δήμος Καλλιθέας		Περιφέρεια Αττικής	
Έτος αναφοράς	2001	2011	2001	2011
Τιμή δείκτη	38,58	44,18	40,97	45,53
Μεταβολή	14,50%		11,14%	

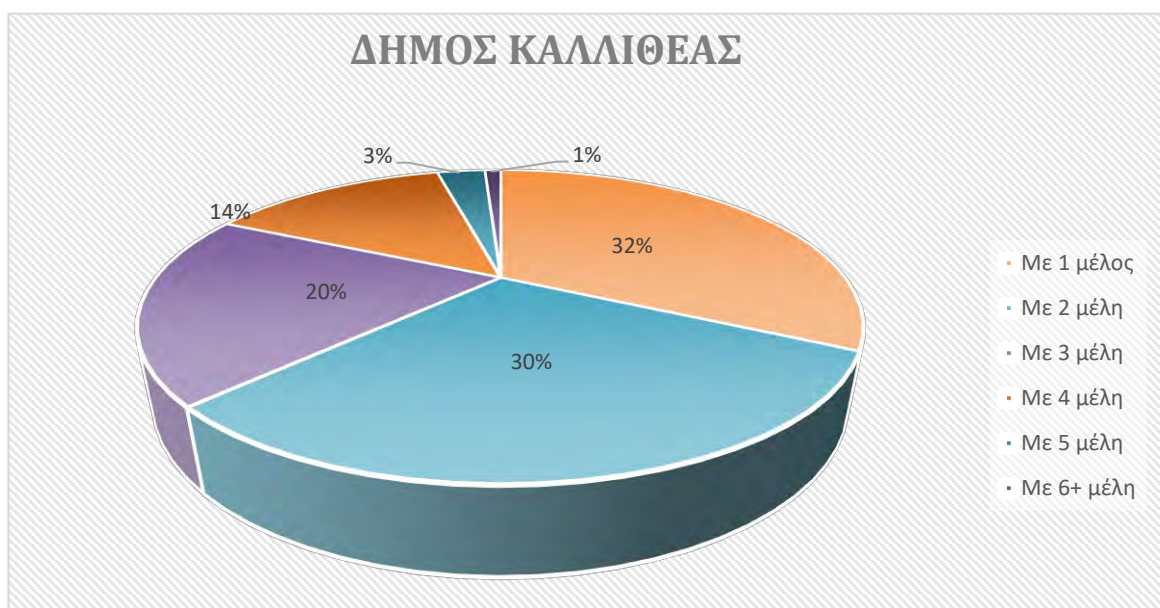
Πίνακας 11: Υπολογισμός Δείκτη Εξάρτησης

1.1.1.4. Σύνθεση Πληθυσμού - Κοινωνική Διάθρωση - Κοινωνικά Χαρακτηριστικά

Η ανάλυση του είδους των νοικοκυριών, η οικογενειακή κατάσταση, το επίπεδο εκπαίδευσης και η σύνθεση του πληθυσμού βάσει υπηκοότητας, είναι στοιχεία που συνθέτουν τα κοινωνικά χαρακτηριστικά της περιοχής του Δήμου.

Νοικοκυριά

Σύμφωνα με την απογραφή του 2011 από την ΕΛΣΤΑΤ, το σύνολο των νοικοκυριών του Δήμου Καλλιθέας ανέρχεται σε 43.395. Το διάγραμμα που ακολουθεί, αποτυπώνει τον αριθμό των νοικοκυριών σύμφωνα με τον αριθμό των μελών τους.



Διάγραμμα 4: Απογραφή βάση αριθμό νοικοκυριών ΕΛΣΤΑΤ 2011

ΕΠΙΧΕΙΡΗΣΙΑΚΟ ΠΡΟΓΡΑΜΜΑ Α' ΦΑΣΗ 2020-2023

Από την ανάλυση του παραπάνω διαγράμματος, καθώς και του πίνακα που ακολουθεί με τα αντίστοιχα ποσοστά για την Περιφέρεια Αττικής και το σύνολο της χώρας, φαίνεται ότι στο Δήμο επικρατούν τα νοικοκυριά με 1 και 2 μέλη (ποσοστό 62,40%), ενώ τα νοικοκυριά μέχρι 3 μέλη στο Δήμο κινούνται σε ελάχιστα χαμηλότερα ποσοστά σε σύγκριση με την Περιφέρεια και τη χώρα. Διαφοροποίηση παρατηρείται για νοικοκυριά με περισσότερα από 4 μέλη, όπου ο Δήμος παρουσιάζει συγκριτικά πτωτική πορεία.

ΑΡΙΘΜΟΣ ΝΟΙΚΟΚΥΡΙΩΝ 2011						
Νοικοκυριά	ΕΛΛΑΔΑ		ΠΕΡΙΦΕΡΕΙΑ ΑΤΤΙΚΗΣ		ΔΗΜΟΣ ΚΑΛΛΙΘΕΑΣ	
	Αριθμός	Ποσοστό	Αριθμός	Ποσοστό	Αριθμός	Ποσοστό
Με 1 μέλος	1.061.547	25,68%	416.608	27,55%	14.053	32,38%
Με 2 μέλη	1.218.466	29,47%	431.634	28,55%	13.028	30,02%
Με 3 μέλη	817.921	19,78%	313.091	20,71%	8.541	19,68%
Με 4 μέλη	726.554	17,57%	267.984	17,72%	6.095	14,05%
Με 5 μέλη	209.569	5,07%	60.480	4,00%	1.255	2,89%
Με 6 μέλη	100.483	2,43%	22.300	1,47%	423	0,97%
Σύνολο	4.134.540	100%	1.512.097	100%	43.395	100%

Πίνακας 12: Απογραφή βάση αριθμό νοικοκυριών ΕΛΣΤΑΤ 2011

Οικογενειακή Κατάσταση

Ακολουθεί πίνακας με πληροφορίες για την οικογενειακή κατάσταση του μόνιμου πληθυσμού του Δήμου, σύμφωνα με τον οποίο, ποσοστό 45,23 % είναι έγγαμοι, ποσοστό 41,22 % είναι άγαμοι (περιλαμβάνονται και όσοι δεν είναι σε ηλικία γάμου), ακολουθούν οι χήροι σε ποσοστό 8,47% και οι διαζευγμένοι σε ποσοστό 5,09%.

ΟΙΚΟΓΕΝΕΙΑΚΗ ΚΑΤΑΣΤΑΣΗ ΠΛΗΘΥΣΜΟΥ ΔΗΜΟΥ ΚΑΛΛΙΘΕΑΣ						
ΟΙΚΟΓΕΝΕΙΑΚΗ ΚΑΤΑΣΤΑΣΗ					ΝΟΙΚΟΚΥΡΙΑ-ΠΥΡΗΝΙΚΕΣ ΟΙΚΟΓΕΝΕΙΕΣ	
ΣΥΝΟΛΟ	Άγαμοι	Έγγαμοι	Χήροι	Διαζευγμένοι	Αριθμός Νοικοκυριών	Αριθμός πυρηνικών οικογενειών
100.641	41.480	45.517	8.524	5.120	43.395	27.409
100%	41,22%	45,23%	8,47%	5,09%		63,16%

Πίνακας 13: Απογραφή βάση οικογενειακής κατάστασης ΕΛΣΤΑΤ 2011

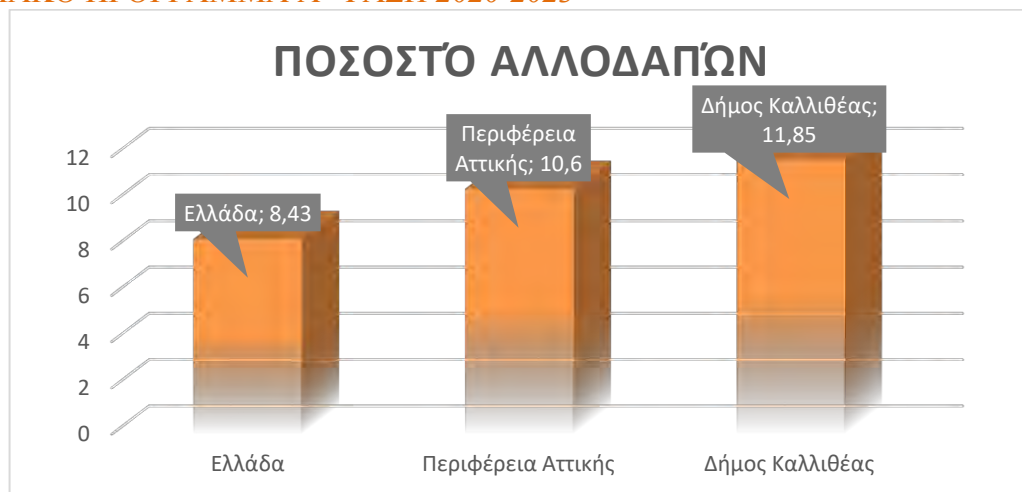
Επίσης, σύμφωνα με τον ανωτέρω πίνακα, το μεγαλύτερο ποσοστό (63,16%) των νοικοκυριών του Δήμου είναι πυρηνικές οικογένειες, δηλαδή οικογένειες που δημιουργούνται με γάμο και αποτελούνται από τους συζύγους μόνο ή από τους συζύγους και τα παιδιά τους.

Αλλοδαποί

Σύμφωνα με την απογραφή του 2011, στο Δήμο Καλλιθέας κατοικούν 11.930 αλλοδαποί, που αντιστοιχούν σε ποσοστό 11,85 % του μόνιμου πληθυσμού του Δήμου. Στον πίνακα που ακολουθεί αποτυπώνεται η σύσταση του μόνιμου πληθυσμού βάσει ελληνικής ή μη υπηκοότητας σε επίπεδο Δήμου, Περιφέρειας Αττικής και για το σύνολο της χώρας. Σύμφωνα με τα στοιχεία, το ποσοστό του μόνιμου πληθυσμού του Δήμου Καλλιθέας με μη ελληνική υπηκοότητα είναι το μισό από το αντίστοιχο της Περιφέρειας Αττικής.

ΚΑΤΑΝΟΜΗ ΜΟΝΙΜΟΥ ΠΛΗΘΥΣΜΟΥ ΚΑΤΑ ΟΜΑΔΑ ΥΠΗΚΟΟΤΗΤΑΣ (ΑΠΟΓΡΑΦΗ 2011)					
ΧΩΡΙΚΗ ΕΝΟΤΗΤΑ	ΣΥΝΟΛΟ	ΕΛΛΗΝΙΚΗ ΥΠΗΚΟΟΤΗΤΑ		ΜΗ ΕΛΛΗΝΙΚΗ ΥΠΗΚΟΟΤΗΤΑ	
		ΠΛΗΘΥΣΜΟΣ	%	ΠΛΗΘΥΣΜΟΣ	%
Ελλάδα	10.816.286	9.904.286	91,57	912.000	8,43
Περιφέρεια Αττικής	3.828.434	3.422.603	89,40	405.831	10,60
Δήμος Καλλιθέας	100.641	88.711	88,15	11.930	11,85

Πίνακας 14: Απογραφή βάση υπηκοότητας ΕΛΣΤΑΤ 2011



Διάγραμμα 5: Απογραφή βάση υπηκοότητας ΕΛΣΤΑΤ 2011

Πιο αναλυτικά καταγράφονται 81 υπηκοότητες με κύριες την Αλβανία και την Αίγυπτο οι οποίες αποτελούν το μισό του συνολικού πληθυσμού των μεταναστών, όπως αποτυπώνεται στον πίνακα που ακολουθεί:

Χώρα Υπηκοότητας	Αλλοδαποί	Ποσοστό
Αλβανία	4.789	40,14%
Αίγυπτος	1.078	9,04%
Βουλγαρία	665	5,57%
Ουκρανία	643	5,39%
Ρωσική Ομοσπονδία	580	4,86%
Ρουμανία	564	4,73%

Πίνακας 15: Απογραφή βάση υπηκοότητας ΕΛΣΤΑΤ 2011

Επίπεδο Εκπαίδευσης

Το επίπεδο εκπαίδευσης του πληθυσμού παρουσιάζει ιδιαιτερότητες τα τελευταία έτη. Ενώ έχει μειωθεί το ποσοστό των ατόμων που έχουν ολοκληρώσει πρωτοβάθμια εκπαίδευση (περίπου 65% συγκριτικά με το 2001), ωστόσο έχει αυξηθεί σημαντικά το ποσοστό των ατόμων που έχουν ολοκληρώσει δευτεροβάθμια ή μεταδευτεροβάθμια εκπαίδευση (203,70% συγκριτικά με το 2001). Το ποσοστό πληθυσμού τριτοβάθμιας εκπαίδευσης για τον Δήμο Καλλιθέας είναι μειωμένο κατά 31,15%, ωστόσο παραμένει μεγαλύτερο από τα αντίστοιχα της Περιφέρειας Αττικής (15,77% το 2001 και 22,19% το 2011 αντίστοιχα).

Ολοκληρωμένο επίπεδο εκπαίδευσης	2001	2011	Μεταβολή
Πρωτοβάθμια	58.886 (51,14%)	20.367 (20,24%)	-65,41%
Δευτεροβάθμια - Μεταδευτεροβάθμια	16.895 (14,67%)	51.309 (50,98%)	203,70%
Τριτοβάθμια	23.848 (20,71%)	16.419 (16,31%)	-31,15%
Λοιπά	15.521 (13,48%)	12.546 (12,47%)	-1,01%

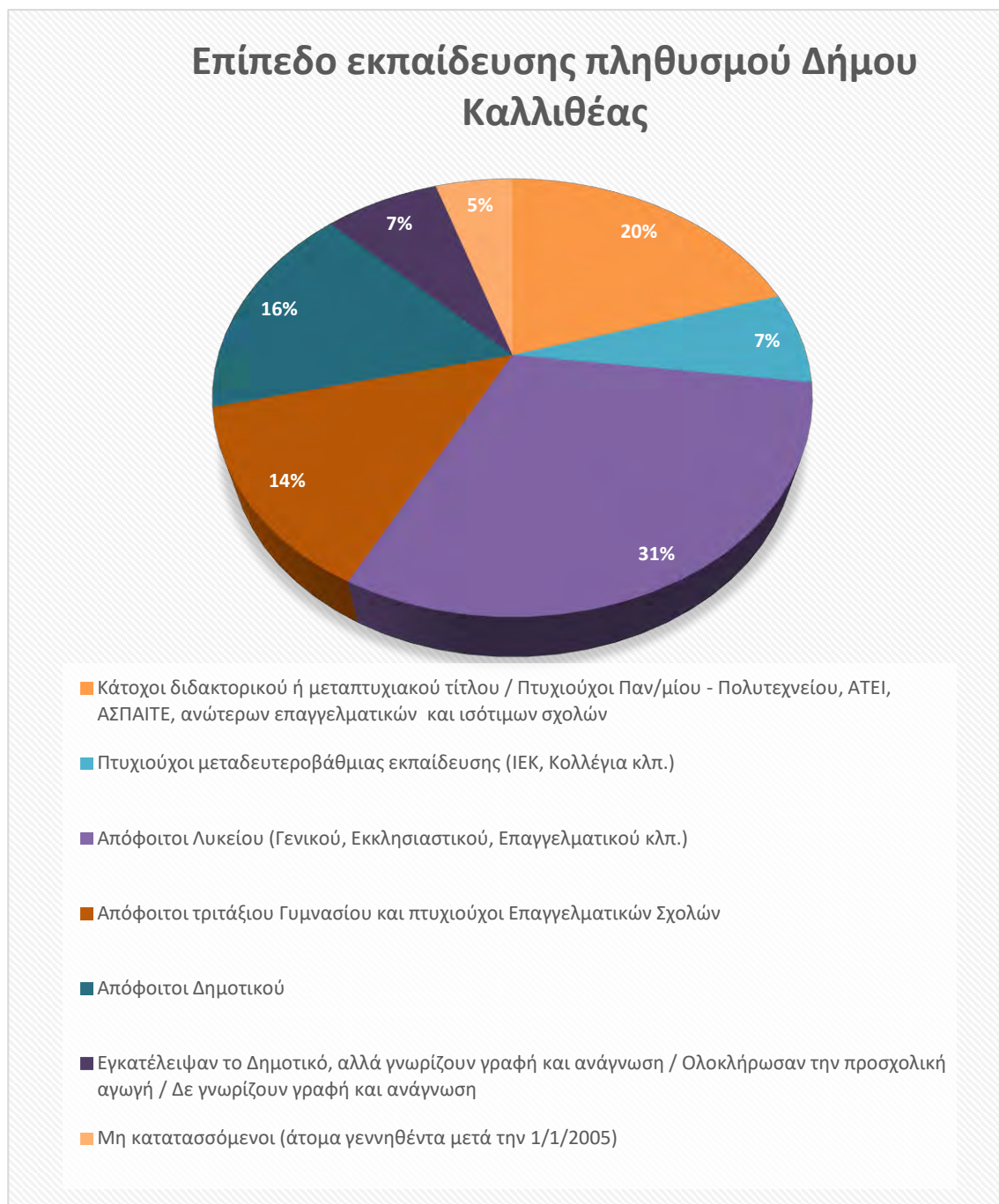
Πίνακας 16: Απογραφή βάση επίπεδου εκπαίδευσης ΕΛΣΤΑΤ 2011

Ειδικότερα για τους αναλφάβητους του Δήμου Καλλιθέας (περιλαμβάνονται και τα άτομα που έχουν εγκαταλείψει το σχολείο αλλά γνωρίζουν γραφή και ανάγνωση, καθώς και τα άτομα που έχουν παρακολουθήσει την προσχολική εκπαίδευση), ενώ έχει μειωθεί κατά 19,17% η τιμή του δείκτη για το διάστημα 2001-2011, ωστόσο παραμένει μεγαλύτερο από εκείνο της Περιφέρειας Αττικής, όπως αποτυπώνεται στον πίνακα που ακολουθεί.

Στον πίνακα και στο διάγραμμα που ακολουθούν, αποτυπώνεται το μορφωτικό επίπεδο του πληθυσμού του Δήμου ανά εκπαιδευτική βαθμίδα και ανά φύλο. Από την ανάλυση προκύπτει ότι το ποσοστό του πληθυσμού που είναι απόφοιτοι ανώτερης και ανώτατης εκπαίδευσης είναι εξαιρετικά μεγάλο (57,63%) με ποσοστό 20,24 % για τους κατόχους τίτλων σπουδών ανώτατης εκπαίδευσης και σχετικά ίδια ποσοστά για τους άνδρες και τις γυναίκες.

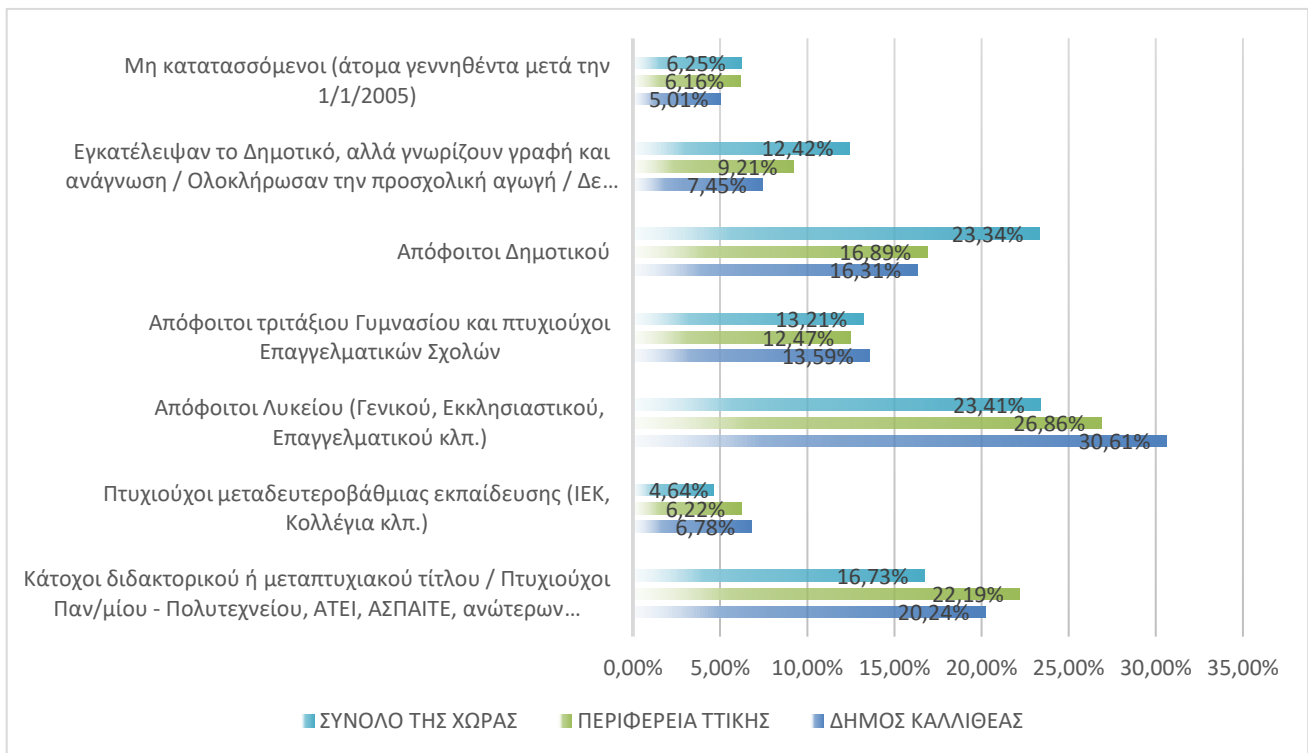
ΕΠΙΠΕΔΟ ΕΚΠΑΙΔΕΥΣΗΣ ΠΛΗΘΥΣΜΟΥ ΔΗΜΟΥ ΚΑΛΛΙΘΕΑΣ (2011)				
ΒΑΘΜΙΔΑ ΕΚΠΑΙΔΕΥΣΗΣ	ΑΝΔΡΕΣ	ΓΥΝΑΙΚΕΣ	ΣΥΝΟΛΟ	ΠΟΣΟΣΤΟ
Κάτοχοι διδακτορικού ή μεταπτυχιακού τίτλου / Πτυχιούχοι Παν/μίου - Πολυτεχνείου, ΑΤΕΙ, ΑΣΠΑΙΤΕ, ανώτερων επαγγελματικών και ισότιμων σχολών	9.760	10.607	20.367	20,24%
Πτυχιούχοι μεταδευτεροβάθμιας εκπαίδευσης (ΙΕΚ, Κολλέγια κλπ.)	2.947	3.876	6.823	6,78%
Απόφοιτοι Λυκείου (Γενικού, Εκκλησιαστικού, Επαγγελματικού κλπ.)	14.242	16.568	30.810	30,61%
Απόφοιτοι τριτάξιου Γυμνασίου και πτυχιούχοι Επαγγελματικών Σχολών	7.301	6.375	13.676	13,59%
Απόφοιτοι Δημοτικού	6.725	9.694	16.419	16,31%
Εγκατέλειψαν το Δημοτικό, αλλά γνωρίζουν γραφή και ανάγνωση / Ολοκλήρωσαν την προσχολική αγωγή / Δε γνωρίζουν γραφή και ανάγνωση	3.263	4.236	7.499	7,45%
Μη κατατασσόμενοι (άτομα γεννηθέντα μετά την 1/1/2005)	2.544	2.503	5.047	5,01%
ΣΥΝΟΛΟ	46.782	53.859	100.641	100,00%

Πίνακας 17: Απογραφή βάση επίπεδου εκπαίδευσης ΕΛΣΤΑΤ 2011



Διάγραμμα 6: Απογραφή βάση επίπεδου εκπαίδευσης ΕΛΣΤΑΤ 2011

Στο παρακάτω ιστόγραμμα αποτυπώνεται η ποσοστιαία κατανομή του πληθυσμού του Δήμου ανά βαθμίδα εκπαίδευσης συγκριτικά με την Περιφέρεια Αττικής και το σύνολο της χώρας.



Διάγραμμα 7: Απογραφή βάση επίπεδου εκπαίδευσης ΕΛΣΤΑΤ 2011

1.1.1.5. Συνοπτική αξιολόγηση του Δήμου Καλλιθέας ως προς τα δημογραφικά χαρακτηριστικά των κατοίκων του

Τα βασικά συμπεράσματα που προκύπτουν για τα δημογραφικά χαρακτηριστικά του Δήμου Καλλιθέας είναι τα εξής:

- Ο πληθυσμός παρουσιάζει σημαντική μείωση (12,6%) συγκριτικά με την απογραφή του 2001.
- Η κατανομή του πληθυσμού κατά φύλλο δεν παρουσιάζει ιδιαίτερη μεταβολή.
- Αναφορικά με την ηλικιακή κατανομή, οι πιο σημαντικές μεταβολές σε σύγκριση με το 2001 αφορούν στη μείωση των ατόμων 20-29 ετών (3,71%) καθώς και η αύξηση στις ηλικίες >70 ετών (3,81%).
- Σε σχέση με την κατανομή του πληθυσμού ανάλογα με τη οικογενειακή κατάσταση, ποσοστό μεγαλύτερο του 85% αναφέρεται σε άγαμους και έγγαμους με σύμφωνο συμβίωσης και σε διάσταση.
- Το επίπεδο εκπαίδευσης του πληθυσμού έχει βελτιωθεί σημαντικά σε σχέση με το 2011. Ειδικότερα έχει αυξηθεί σημαντικά το ποσοστό των ατόμων που έχουν ολοκληρώσει δευτεροβάθμια ή μεταδευτεροβάθμια εκπαίδευση σε σχέση με το 2001.
- Αναφορικά με τη σύσταση του πληθυσμού με βάση την ιθαγένεια, σύμφωνα με την πρόσφατη απογραφή του 2011 οι Έλληνες υπερτερούν σε πολύ μεγάλο βαθμό έναντι των αλλοδαπών (περίπου το 90%). Επιπλέον περίπου 1 στους 2 αλλοδαπούς έχουν χώρα προέλευσης την Αλβανία, αρκετοί την Αίγυπτο, τη Βουλγαρία, την Ουκρανία και τη Ρωσία με τις υπόλοιπες χώρες να ακολουθούν.

1.1.1.6. Η ευρύτερη περιοχή του Δήμου

Με το Ν.4277/2014 «Νέο Ρυθμιστικό Σχέδιο Αθήνας – Αττικής και άλλες διατάξεις» (ΦΕΚ 156Α/01.08.2014), ο Δήμος Καλλιθέας εντάσσεται στην χωρική υποενοότητα Νότιας Αθήνας.

Ειδικότερα στο Άρθρο 8 «Χωροταξική οργάνωση» καθορίζονται τέσσερις (4) Χωρικές Ενοότητες, με διάκριση σε επιμέρους Χωρικές Υποενοότητες, για τη βέλτιστη χωροταξική οργάνωση, με βάση τη γεωγραφική διάρθρωση και τα επιμέρους φυσιογνωμικά τους χαρακτηριστικά, λαμβάνοντας υπόψη τη νέα διοικητική διάρθρωση. Η Χωρική Υποενοότητα Νότιας Αθήνας περιλαμβάνει τους Δήμους Γλυφάδας, Ελληνικού – Αργυρούπολης, Αλίμου, Νέας Σμύρνης, Μοσχάτου – Ταύρου, Καλλιθέας, Παλαιού Φαλήρου και Αγίου Δημητρίου.

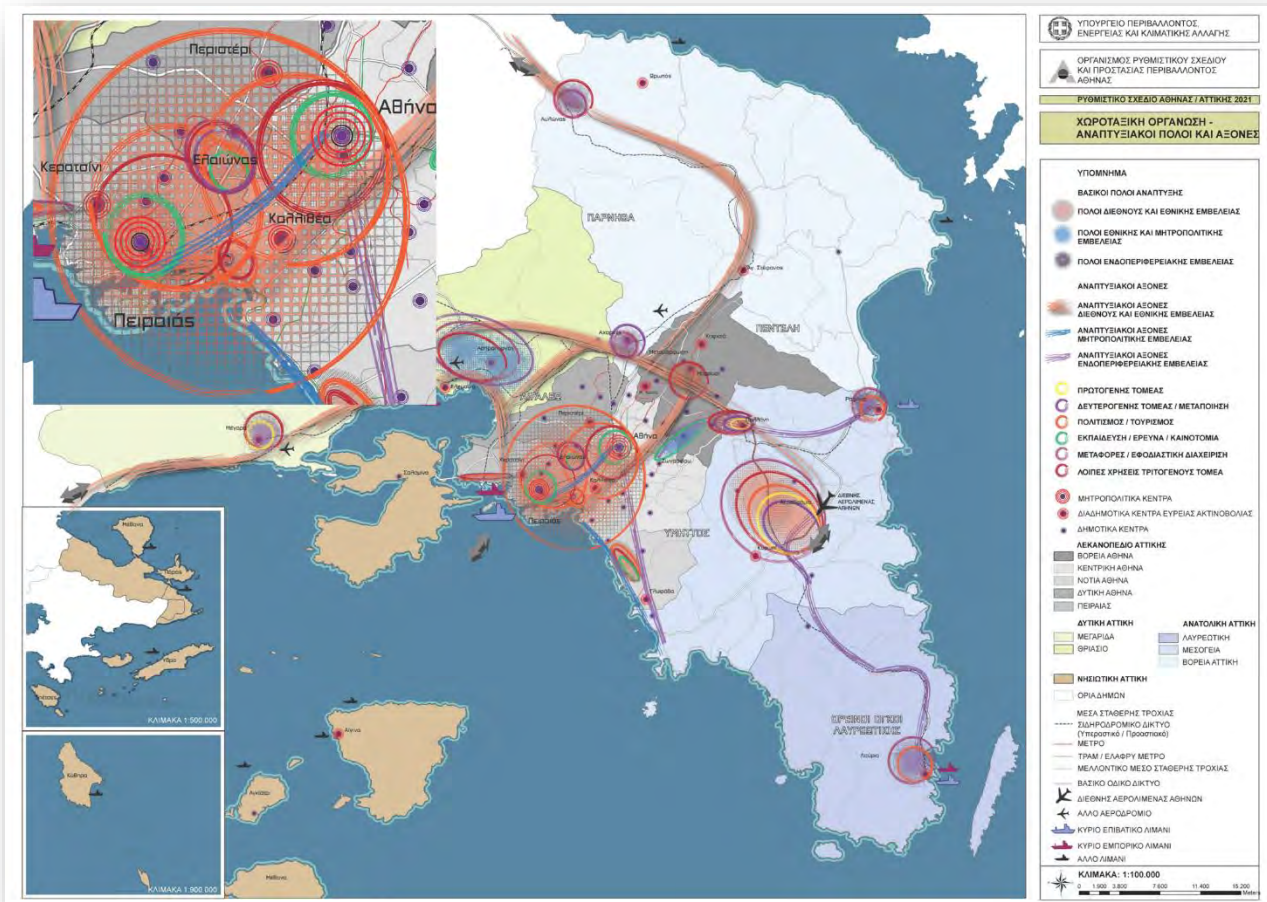
Στο Άρθρο 9 «Κατευθύνσεις για την οργάνωση Χωρικών Ενοτήτων» για την Χωρική Υποενοότητα Νότιας Αθήνας, προβλέπεται ότι «διατηρείται ο χαρακτήρας της ως περιοχής κυρίως κατοικίας, αλλά και τουρισμού, αναψυχής και εμπορίου. Κατεύθυνση αποτελεί η πολεοδομική οργάνωση των περιοχών, κυρίως με τον έλεγχο των χρήσεων μέσω των υποκείμενων επιπέδων σχεδιασμού, προς την κατεύθυνση της εξισορρόπησης των συγκρούσεων χρήσεων γης, κυρίως όσον αφορά την κατοικία και την αναψυχή. Προωθείται η καλύτερη δικτύωση της Υποενοότητας και η χωροθέτηση υποδομών υγείας, περίθαλψης και πρόνοιας».

Επίσης στο πλαίσιο του Ρυθμιστικού Σχεδίου Αθήνας - Αττικής, προβλέπονται αναπτυξιακοί άξονες διεθνούς και εθνικής εμβέλειας και ο Δήμος Καλλιθέας, εντάσσεται στον κεντρικό άξονα του Πολεοδομικού Συγκροτήματος, όπως αποτυπώνεται στον χάρτη που ακολουθεί.

Ειδικότερα στο Άρθρο 11 «Οργάνωση αξόνων και πόλων ανάπτυξης», προβλέπεται ότι ο Κεντρικός Άξονας του Πολεοδομικού Συγκροτήματος «Αρχίζει από την περιοχή του Επιβατικού Λιμένα και την κεντρική περιοχή του Πειραιά, διέρχεται από την περιοχή του Γηπέδου Καραϊσκάκη, τις περιοχές περί τον Φαληρικό Όρμο με το Στάδιο Ειρήνης και Φιλίας και τις λοιπές Ολυμπιακές εγκαταστάσεις, την περιοχή του πρώην Ιπποδρόμου, και στη συνέχεια αναπτύσσεται με βορειοανατολική κατεύθυνση, ακολουθώντας τον άξονα της Λ. Συγγρού, διασχίζει το βασικό πόλο του κέντρου της Αθήνας, συνεχίζει κατά μήκος του άξονα τριτογενών δραστηριοτήτων της Λ. Κηφισίας και καταλήγει στον αναπτυξιακό πόλο του Αμαρουσίου, όπου συναντάται με τον αναπτυξιακό άξονα Ανατολής – Δύσης.

Κατά μήκος αυτού του άξονα αναπτύσσονται πλέγματα λειτουργιών μητροπολιτικής και διεθνούς εμβέλειας, με κύριο χαρακτήρα τις τριτογενείς επιχειρηματικές δραστηριότητες, και ιδιαίτερα τους γραφειακούς χώρους και τις έδρες επιχειρήσεων, τις τουριστικές υπηρεσίες, τις πολιτιστικές λειτουργίες, τις υπηρεσίες υγείας και τον αθλητισμό»

Ταυτόχρονα, ο Δήμος Καλλιθέας, εντάσσεται και σε Αναπτυξιακό Άξονα μητροπολιτικής ακτινοβολίας, σύμφωνα με τον χάρτη που ακολουθεί. Ειδικότερα στο Άρθρο 11 «Οργάνωση αξόνων και πόλων ανάπτυξης», προβλέπεται ως Άξονας μητροπολιτικής ακτινοβολίας ο «Άξονας Θαλάσσιου Μετώπου του Πολεοδομικού Συγκροτήματος, από το Φαληρικό όρμο μέχρι τη Βουλιαγμένη, του οποίου ο βασικός προσανατολισμός συνίσταται στην εξασφάλιση του ανοίγματος του μητροπολιτικού συγκροτήματος της Αθήνας προς το παραλιακό μέτωπο και της λειτουργικής διασύνδεσης με αυτό, με την ανάπτυξη χρήσεων πολιτισμού, τουρισμού, αναψυχής και αθλητισμού μητροπολιτικής εμβέλειας, καθώς και στη διασφάλιση της συνέχειας και της προσπελασιμότητας της παράκτιας ζώνης για όλους τους κατοίκους και τους επισκέπτες της πόλης».

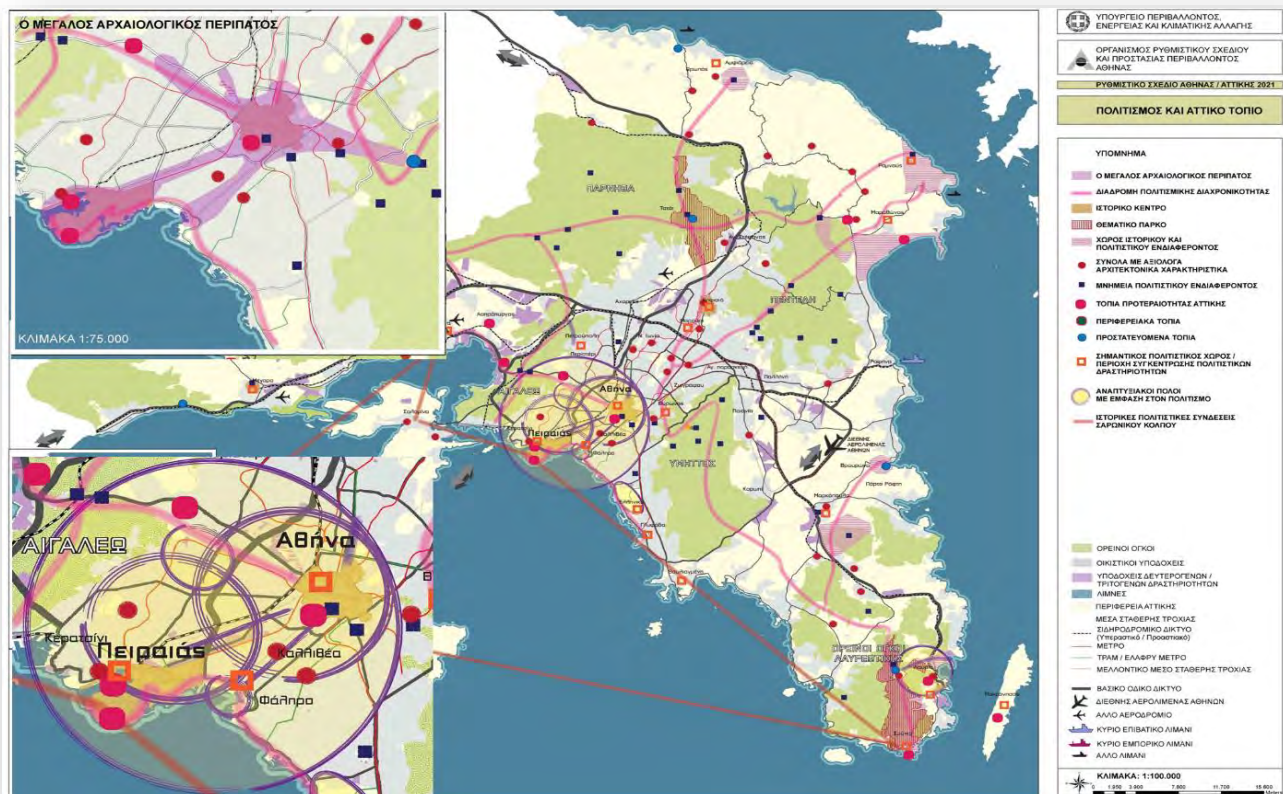


Χάρτης 3: Χάρτης: Χωροταξική οργάνωση – αναπτυξιακοί πόλοι και άξονες

Στο πλαίσιο των προαναφερόμενων αξόνων διεθνούς, εθνικής και μητροπολιτικής εμβέλειας, ο Δήμος Καλλιθέας προσδιορίζεται ως διαδημοτικό κέντρο ευρείας ακτινοβολίας.

Στα όρια του Δήμου Καλλιθέας, προσδιορίζεται ως πόλος διεθνούς και εθνικής εμβέλειας, ο Πόλος Φαληρικού Όρμου, που περιλαμβάνει το Μητροπολιτικό Πάρκο Φαληρικού Όρμου και την περιοχή του παλαιού Ιπποδρόμου.

Στη λογική αυτή ο Δήμος Καλλιθέας, εντάσσεται στο διευρυμένο πλέγμα του μεγάλου αρχαιολογικού περιπάτου, όπως αποτυπώνεται στον χάρτη που ακολουθεί. Βασική επιδίωξη είναι η διασφάλιση της συνέχειας και της λειτουργικής διασύνδεσης του παραλιακού μετώπου με τον Κεντρικό Άξονα του Πολεοδομικού Συγκροτήματος. Λειτουργεί συμπληρωματικά στο πλαίσιο του Πόλου Αθήνας – Πειραιά, αλλά και διακριτά, ενισχύοντας την ανάδειξη του Θαλάσσιου Μετώπου ως συστατικού στοιχείου της φυσιογνωμίας της Αθήνας – Αττικής και περιλαμβάνει χρήσεις πολιτισμού και επιστήμης, αναψυχής, αθλητισμού και τουρισμού.



Χάρτης 4:Χάρτης: Πολιτισμός και Αττικό τοπίο

ΥΠΕΡΤΟΠΙΚΟΙ ΠΟΛΟΙ ΣΤΑ ΔΙΟΙΚΗΤΙΚΑ ΟΡΙΑ ΤΟΥ ΔΗΜΟΥ

Αναφορικά με άλλους υπερτοπικούς πόλους, ο Δήμος Καλλιθέας από τη σύστασή του έως και σήμερα έχει ως βασικό χαρακτήρα τη χρήση κατοικίας, αποτελώντας οργανωμένη αστική περιοχή με υπηρεσίες εμπορίου, πρόνοιας και αναψυχής.

ΥΠΕΡΤΟΠΙΚΟΙ ΠΟΛΟΙ ΤΗΣ ΕΥΡΥΤΕΡΗΣ ΠΕΡΙΟΧΗΣ ΤΟΥ ΔΗΜΟΥ

Οι πιο σημαντικοί υπερτοπικοί πόλοι του Δήμου είναι:

- Πάντειο Πανεπιστήμιο
- Χαροκόπειο Πανεπιστήμιο
- Σιβιτανίδειος Δημόσια Σχολή Τεχνών και Επαγγελματιών
- Περιφερειακό Γενικό Νοσοκομείο Παιδών Αθηνών Π. & Α. Κυριακού (Παράρτημα Καλλιθέας)
- Ωνάσειο Καρδιοχειρουργικό Κέντρο
- Κέντρο Πολιτισμού Ίδρυμα Σταύρος Νιάρχος
- Περιοχή Παραλίας



ΕΠΙΧΕΙΡΗΣΙΑΚΟ ΠΡΟΓΡΑΜΜΑ Α' ΦΑΣΗ 2020-2023

Ολυμπιακός Πόλος Φαλήρου

Η κατεύθυνση του Ρυθμιστικού Σχεδίου για ανάπτυξη του Φαληρικού Όρμου και του χώρου του Κέντρου Πολιτισμού Ίδρυμα Σταύρος Νιάρχος ως υπερτοπικού πόλου αναψυχής, αθλητισμού και πολιτιστικών λειτουργιών εξειδικεύεται διαχρονικά με Νόμους και Προεδρικά Διατάγματα ειδικά για την περιοχή του Φαληρικού Όρμου.

- Το 1999, με την ανάληψη των Ολυμπιακών αγώνων του 2004 από την Αθήνα, ψηφίστηκε ο Ν. 2730/1999 (ΦΕΚ 130/Α/25-06-1999) «Περί Σχεδιασμού, ολοκληρωμένης ανάπτυξης και εκτέλεσης Ολυμπιακών έργων και άλλων διατάξεων», στον οποίο ρυθμίζονται θέματα που αφορούν τον σχεδιασμό και την ολοκληρωμένη ανάπτυξη περιοχών ολυμπιακών έργων. Στο νόμο αυτό μεταξύ των άλλων αναφέρεται η ανάδειξη, αποκατάσταση, βιώσιμη ανάπτυξη και ολοκληρωμένη διαχείριση του παράκτιου μετώπου της πρωτεύουσας στο Σαρωνικό, ως υπερτοπικής ζώνης αθλητισμού, αναψυχής, πολιτιστικών δραστηριοτήτων και σύγχρονων και ήπιων τουριστικών υποδομών και ορίζονται οι χρήσεις γης και οι όροι δόμησης για την Ολυμπιακή και Μεταολυμπιακή Φάση.
- Το 2002, σε συνέχεια του άρθρου 3 του Ν.2730/1999 για τα Ειδικά Σχέδια Ολοκληρωμένης Ανάπτυξης, δημοσιεύτηκε το Π.Δ. της 22.03.2002 (ΦΕΚ 233/Δ/26.03.2002) «Περί εγκρίσεως Ειδικού Σχεδίου Ολοκληρωμένης Ανάπτυξης (ΕΣΟΑΠ) περιοχής Ολυμπιακών εγκαταστάσεων Beach Volley και λοιπών αθλημάτων και ανάπλαση της περιοχής στο Φαληρικό Όρμο (Ν. Αττικής)», στο οποίο χωροθετείται η περιοχή και ορίζονται οι ολυμπιακές και μεταολυμπιακές χρήσεις της περιοχής. Στο άρθρο 3 αυτού ορίζονται 6 συνολικά ζώνες για την περιοχή.
- Το 2005, μετά την τέλεση των Ολυμπιακών Αγώνων ψηφίστηκε ο Νόμος 3342/2005 (ΦΕΚ 131/Α/06.06.2005) «Βιώσιμη ανάπτυξη και κοινωνική αξιοποίηση των Ολυμπιακών εγκαταστάσεων, αδειοδότηση, χρήσεις, λειτουργία, οργάνωση και λειτουργία Γενικής Γραμματείας Ολυμπιακής Αξιοποίησης», με τον οποίο επανακαθορίστηκαν οι χρήσεις γης στον «Ολυμπιακό Πόλο Φαλήρου».
- Το 2010 με το Ν. 3843/2010 (ΦΕΚ 62/Α/28-04-2010) «Περί ταυτότητας κτιρίων, υπερβάσεων δόμησης και αλλαγών χρήσης, μητροπολιτικών αναπλάσεων και άλλων διατάξεων» και πιο συγκεκριμένα στο Κεφάλαιο Γ' «Περί Μητροπολιτικών Αναπλάσεων και άλλων διατάξεων» και στο άρθρο 12 αυτού καθορίζονται εκ νέου οι ζώνες ανάπτυξης και οι εντός αυτών γενικές χρήσεις γης καθώς και οι γενικοί όροι και περιορισμοί δόμησης.
- Το 2013 με το Προεδρικό Διάταγμα «Έγκριση προγράμματος ολοκληρωμένης ανάπλασης του Φαληρικού Όρμου και Στρατηγικής Μελέτης Περιβαλλοντικών Επιπτώσεων αυτού» (ΦΕΚ 443ΑΑΠ/06.12.2013), επαναπροσδιορίζονται οι χρήσεις και οι ζώνες ανάπτυξης, επαναφέροντας τις αθλητικές εγκαταστάσεις και ενισχύοντας δραστηριότητες αναψυχής και προβλέποντας υπαίθριες μεγάλες εκδηλώσεις / γεγονότα / δρώμενα (mega events) καθώς και υπαίθρια αγορά αλιείων σε συνδυασμό με το μικρό αλιευτικό καταφύγιο σε συγκεκριμένη ζώνη.

Η επαναφορά των αθλητικών εγκαταστάσεων σε συνδυασμό με τις υπάρχουσες δραστηριότητες ναυαθλητισμού καθώς και η πρόβλεψη για υπαίθρια αγορά αλιείων, σε συνδυασμό με την ενίσχυση των δραστηριοτήτων αναψυχής και την πρόβλεψη διοργάνωσης μεγάλων πολιτιστικών γεγονότων, θα πρέπει να συνεκτιμηθούν ως σημαντικές παράμετροι για την ανάπτυξη ειδικών μορφών τουρισμού σε αστικές περιοχές,

Τέλος επισημαίνεται ότι τμήμα της περιοχής του Φαληρικού Όρμου, έχει παραχωρηθεί από το 2009 στον Δήμο Καλλιθέας.

Η κατεύθυνση του Ρυθμιστικού Σχεδίου για ανάπτυξη του Φαληρικού Όρμου και του χώρου του Κέντρου Πολιτισμού Ίδρυμα Σταύρος Νιάρχος ως υπερτοπικού πόλου αναψυχής, αθλητισμού και πολιτιστικών λειτουργιών εξειδικεύεται διαχρονικά με Νόμους και Προεδρικά Διατάγματα ειδικά για την περιοχή του παλαιού Ιπποδρόμου Αθηνών:

- Το 1999, δημοσιεύτηκε ο Ν. 2730/1999 (ΦΕΚ 130/Α/1999) «Περί Σχεδιασμού, ολοκληρωμένης ανάπτυξης και εκτέλεσης Ολυμπιακών έργων και άλλων διατάξεων», στον οποίο αναγνωριζόταν ο υπερτοπικός χαρακτήρας του χώρου του Ιπποδρόμου (νυν Κέντρο Πολιτισμού Ίδρυμα Σταύρος Νιάρχος), οποίος χαρακτηριζόταν σαν «πόλος υπερτοπικής σημασίας», ο οποίος θα εξυπηρετούσε «... μετά την τέλεση των Ολυμπιακών Αγώνων συνδυασμένες λειτουργίες αθλητισμού, τουρισμού-αναψυχής, κοινωνικών εξυπηρετήσεων και πολιτισμού της ευρύτερης περιοχής της Αθήνας». Πιο συγκεκριμένα με το νόμο αυτό ορίζονται οι χρήσεις γης για την Ολυμπιακή και Μεταολυμπιακή Φάση.
- Το 2002, με το Π.Δ. της 22.03.2002 (ΦΕΚ 233/Δ/26.03.2002) «Περί εγκρίσεως Ειδικού Σχεδίου Ολοκληρωμένης Ανάπτυξης (ΕΣΟΑΠ) περιοχής Ολυμπιακών εγκαταστάσεων Beach Volley και λοιπών αθλημάτων και ανάπλαση της περιοχής στο Φαληρικό Όρμο (Ν. Αττικής)» μεταξύ των άλλων, ορίστηκαν οι χρήσεις γης και οι όροι δόμησης στη «ζώνη Β2», η οποία αποτελεί τμήμα του οικοπέδου του πρώην Ιπποδρόμου, τόσο κατά την ολυμπιακή, όσο και κατά τη μεταολυμπιακή χρήση.
- Το 2005, με το Ν. 3342/2005 (ΦΕΚ 131/Α/06.06.2005) "Βιώσιμη ανάπτυξη και κοινωνική αξιοποίηση των Ολυμπιακών εγκαταστάσεων, αδειοδότηση, χρήσεις, λειτουργία, οργάνωση και λειτουργία Γενικής Γραμματείας Ολυμπιακής Αξιοποίησης", σε ότι αφορά τον χώρο του Κέντρου Πολιτισμού Ίδρυμα Σταύρος Νιάρχος χωροθετούνται ελεύθεροι χώροι - αστικό πράσινο και ορίζεται συντελεστής δόμησης 0,30 και κάλυψη 25%.
- Το 2009 με το Ν. 3785/2009 (ΦΕΚ 138/Α/07.08.2009) και πιο συγκεκριμένα στην παρ. 1.α. του τρίτου άρθρου αυτού, δημιουργούνται δύο νέα οικοδομικά τετράγωνα.



Εικόνα 14: Κέντρο Πολιτισμού Ίδρυμα Σταύρος Νιάρχος

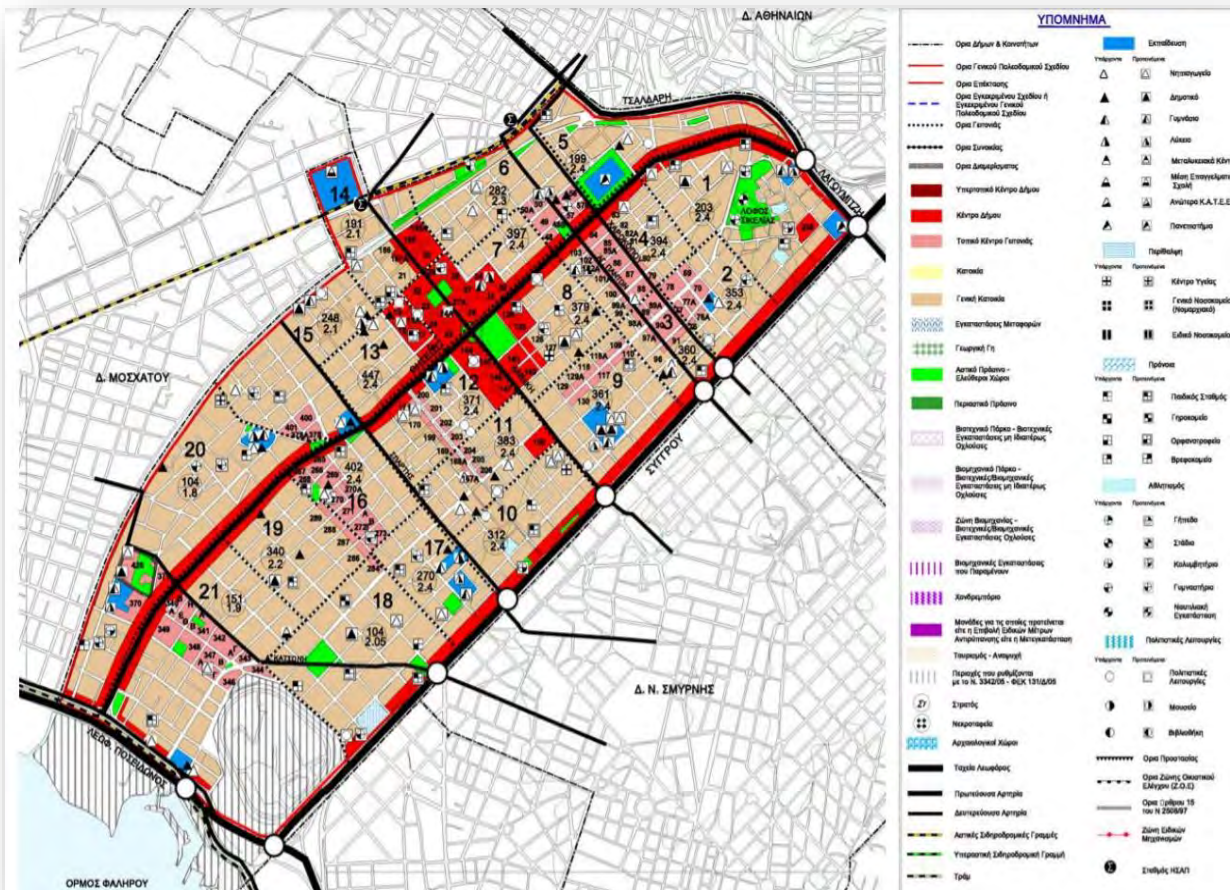
ΕΠΙΧΕΙΡΗΣΙΑΚΟ ΠΡΟΓΡΑΜΜΑ Α' ΦΑΣΗ 2020-2023

Σύμφωνα με τις κατευθύνσεις του νέου Ρυθμιστικού Σχεδίου Αττικής – Αθηνών προσδιορίζεται ως πόλος διεθνούς και εθνικής εμβέλειας, ο Πόλος Φαληρικού Όρμου, που περιλαμβάνει το Μητροπολιτικό Πάρκο Φαληρικού Όρμου και την περιοχή του παλαιού Ιπποδρόμου. Η πρόβλεψη αυτή ενισχύει τον ρόλο του Δήμου Καλλιθέας ως υπερτοπικού πόλου, ενώ ταυτόχρονα καθιστά άμεση την ανάγκη, για σύνδεση της αστικής περιοχής του Δήμου, τόσο με τον Φαληρικό Όρμο, όσο και με το Κέντρο Πολιτισμού Ίδρυμα Σταύρος Νιάρχος. Η προοπτική ενίσχυσης του υπερτοπικού ρόλου του Δήμου Καλλιθέας, αποτυπώνεται και στην αξιολόγηση της επίδρασης του Κέντρου Πολιτισμού Ίδρυμα Σταύρος Νιάρχος το 2011:

- Η λειτουργία της Λυρικής Σκηνής κατά κύριο λόγο αλλά και της Εθνικής Βιβλιοθήκης της Ελλάδας στην περιοχή δημιουργούν ένα νέο προσορισμό στην Αθήνα, για διαφορετικές ομάδες επισκεπτών με παράλληλη βέβαια μέριμνα για βελτίωση της προσβασιμότητας μέσω της επέκτασης του δικτύου Μετρό.
- Σημαντική επίσης επίδραση είναι η δημιουργία ευκαιριών για νέα επιχειρηματική δραστηριότητα ή και ενίσχυση υφισταμένης. Η λειτουργία του υπερτοπικού κέντρου, εκτιμάται ότι θα τονώσει το ενδιαφέρον για ανάπτυξη υποδομών φιλοξενίας (μικρός αριθμός υφιστάμενων ξενοδοχείων στη γειτονική περιοχή) και θα ενισχύσει την λειτουργία τοπικών επιχειρήσεων λόγω αύξησης της επισκεψιμότητας, αλλά και αναβάθμισης του περιβάλλοντος στην ευρύτερη περιοχή.
- Η προαναφερθείσα ενίσχυση της επιχειρηματικότητας και η συνεπακόλουθη αύξηση των ευκαιριών απασχόλησης στην ευρύτερη περιοχή, εντοπίζεται σε συγκεκριμένους τομείς που είναι η ψυχαγωγικές πολιτιστικές και αθλητικές δραστηριότητες, τα ξενοδοχεία και εστιατόρια καθώς και οι επιχειρήσεις που δραστηριοποιούνται στην παραγωγή προϊόντων διατροφής.
- Με βάση τις προαναφερόμενες συνέπειες από την λειτουργία του Κέντρου Πολιτισμού Ίδρυμα Σταύρος Νιάρχος, προκύπτει η ανάγκη εξειδίκευσης της τοπικής οικονομίας αλλά και του ανθρώπινου δυναμικού σε τομείς που συνδέονται με το νέο προσφερόμενο «πολιτιστικό - τουριστικό προϊόν», στην κατεύθυνση του εμπλουτισμού του αλλά και της παράλληλης διάχυσης των ωφελειών από την λειτουργία του κέντρου στην αστική περιοχή.

Πέραν όμως των θετικών συνεπειών που μπορεί να δημιουργηθούν στην τοπική οικονομία, υπάρχουν 2 άλλοι θεματικοί τομείς τους οποίους αναμένεται να επηρεάσει, η λειτουργία του Κέντρου Πολιτισμού Ίδρυμα Σταύρος Νιάρχος.

- Ο πρώτος τομέας αφορά, την βελτίωση της προσβασιμότητας για άτομα με περιορισμένη κινητικότητα. Επισημαίνεται ότι εντός των ορίων του Δήμου Καλλιθέας φιλοξενούνται οι εγκαταστάσεις του Κέντρου Εκπαίδευσης & Αποκατάστασης Τυφλών (Κ.Ε.Α.Τ.) και το Κέντρο Πολιτισμού Ίδρυμα Σταύρος Νιάρχος, προβάλλει το γεγονός ότι θα είναι το 1ο κέντρο στην Ελλάδα που θα παρέχει πρόσβαση σε όλους.
- Η διασφάλιση προσβασιμότητας για όλους, πέραν της κοινωνικής διάστασης, έχει και οικονομική διάσταση καθώς προκύπτει ότι η βελτίωση της προσβασιμότητας για άτομα με κινητικά προβλήματα, όπου αυτή εφαρμόστηκε, είχε ως συνέπεια αύξηση της τουριστικής κίνησης και επιμήκυνση της τουριστικής περιόδου, αλλά και αύξηση των εσόδων από τον Τουρισμό.



Χάρτης 5: Υπόμνημα Ρυθμιστικού Σχεδίου Δήμου Καλλιθέας

1.1.2. Περιγραφή του Δήμου ως οργανισμού

1.1.2.1. Εσωτερική Οργάνωση του Δήμου

Σύμφωνα με το άρθρο 7 του ν. 3852/2010 «Νέα Αρχιτεκτονική της Αυτοδιοίκησης και της Αποκεντρωμένης Διοίκησης – Πρόγραμμα Καλλικράτης», ο Δήμος διοικείται από το Δημοτικό Συμβούλιο (45 μέλη), την Οικονομική Επιτροπή, την Επιτροπή Ποιότητας Ζωής, την Εκτελεστική Επιτροπή και το Δήμαρχο.

Ο Δήμος απαρτίζεται από τρεις Δημοτικές Κοινότητες. Τα όργανα της κάθε Δημοτικής Κοινότητας είναι το Συμβούλιο της Δημοτικής Κοινότητας και ο Πρόεδρος του Συμβουλίου. Τα Συμβούλια των Δημοτικών Κοινοτήτων είναι ενδεκαμελή συμπεριλαμβανομένων και των Προέδρων.

Η εσωτερική οργάνωση και το οργανόγραμμα του Δήμου αποτυπώνονται στον Οργανισμό Εσωτερικής Υπηρεσίας (Ο.Ε.Υ.), ο οποίος τροποποιήθηκε με το Φ.Ε.Κ. 2598 /Β'/25-9-2012.

Το έργο του Δήμου επικουρούν τα Νομικά Πρόσωπα που ιδρύθηκαν για το σκοπό αυτό από το Δήμο Καλλιθέας και είναι:

- «Οργανισμός Παιδικής Αγωγής και Άθλησης “Γιάννης Γάλλος”
- Δημοτική Ανώνυμη Εταιρία Καλλιθέας (Δ.Α.Ε.Κ)
- Δημοτική Κοινωφελής επιχείρηση Καλλιθέας (ΔΗ. Κ. Ε. Κ)
- Σχολική Επιτροπή Πρωτοβάθμιας Εκπαίδευσης
- Σχολική Επιτροπή Δευτεροβάθμιας Εκπαίδευσης



ΟΡΓΑΝΩΤΙΚΗ ΔΙΑΡΘΡΩΣΗ ΤΟΥ ΔΗΜΟΥ

1. Η βασική οργάνωση του Δήμου (σύμφωνα με τον ΟΕΥ 2012, σήμερα ο Δήμος βρίσκεται σε στάδιο αναθεώρησης του) περιλαμβάνει:

Α. ΥΠΗΡΕΣΙΕΣ ΥΠΑΓΟΜΕΝΕΣ ΑΠΕΥΘΕΙΑΣ ΣΤΟ ΔΗΜΑΡΧΟ

- Γενικός Γραμματέας
- Ιδιαίτερο Γραφείο Δημάρχου
- Γραφείο Επικοινωνίας & Δημοσίων – Διεθνών Σχέσεων
- Νομική Υπηρεσία,
- Αυτοτελές Γραφείο Διαφάνειας & Διοικητικής Βοήθειας,
- Αυτοτελές Τμήμα Προγραμματισμού & Σχεδιασμού,
- Τμήμα Εσωτερικού Ελέγχου

Β. ΓΕΝΙΚΗ ΔΙΕΥΘΥΝΣΗ

Γ. ΔΙΕΥΘΥΝΣΗ ΔΙΟΙΚΗΤΙΚΩΝ ΥΠΗΡΕΣΙΩΝ

- Τμήμα Υποστήριξης Πολιτικών Οργάνων,
- Τμήμα Ανθρώπινου Δυναμικού,
- Τμήμα Διοικητικής Μέριμνας,
- Τμήμα Αδειοδοτήσεων & Ρύθμισης Εμπορικών Δραστηριοτήτων,
- Τμήμα Τεχνολογιών, Πληροφορικής & Επικοινωνιών.

Δ. ΔΙΕΥΘΥΝΣΗ ΟΙΚΟΝΟΜΙΚΩΝ ΥΠΗΡΕΣΙΩΝ

- Τμήμα Προϋπολογισμού & Εκκαθάρισης Δαπανών,
- Τμήμα Λογιστηρίου,
- Τμήμα Ταμείου,
- Τμήμα Μισθοδοσίας,
- Τμήμα Προμηθειών και Αποθηκών.

Ε. ΔΙΕΥΘΥΝΣΗ ΔΗΜΟΤΙΚΩΝ ΠΡΟΣΟΔΩΝ

- Τμήμα Εσόδων,
- Τμήμα Δημοτικού Κοιμητηρίου.

ΣΤ. ΔΙΕΥΘΥΝΣΗ ΔΗΜΟΤΙΚΗΣ ΚΑΤΑΣΤΑΣΗΣ

- Τμήμα Δημοτολογίου,
- Τμήμα Ληξιαρχείου,
- Τμήμα Αλλοδαπών και Μετανάστευσης.

Ζ. ΔΙΕΥΘΥΝΣΗ ΠΟΛΙΤΙΣΜΟΥ – ΠΑΙΔΕΙΑΣ & ΝΕΑΣ ΓΕΝΙΑΣ

- Τμήμα Παιδείας & Διά Βίου Μάθησης,
- Τμήμα Δημοτικής Βιβλιοθήκης,
- Τμήμα Ωδείου,
- Τμήμα Ερασιτεχνικής Δημιουργίας & Εκδηλώσεων.

Η. ΔΙΕΥΘΥΝΣΗ ΚΟΙΝΩΝΙΚΗΣ ΠΟΛΙΤΙΚΗΣ

- Τμήμα Πρόνοιας,
- Τμήμα Υγείας και Κοινωνικής Προστασίας.



Θ. ΔΙΕΥΘΥΝΣΗ ΠΕΡΙΒΑΛΛΟΝΤΟΣ

- Τμήμα Καθαριότητας,
- Τμήμα Διαχείρισης, Επισκευής & Συντήρησης Οχημάτων,
- Τμήμα Μελετών Πρασίνου,
- Τμήμα Συντήρησης Πρασίνου & Παιδικών Χαρών.

Ι. ΔΙΕΥΘΥΝΣΗ ΤΕΧΝΙΚΩΝ ΥΠΗΡΕΣΙΩΝ

- Τμήμα Μελετών,
- Τμήμα Προγραμματισμού & Παρακολούθησης Έργων,
- Τμήμα Κατασκευών και Συντηρήσεων.

ΙΑ. ΔΙΕΥΘΥΝΣΗ ΥΠΗΡΕΣΙΩΝ ΔΟΜΗΣΗΣ

- Τμήμα Οικοδομικών Αδειών & Ελέγχου Κατασκευών,
- Τμήμα Πολεοδομικών Εφαρμογών,
- Τμήμα Ανελκυστήρων,
- Τμήμα Γραμματείας.

ΙΒ. ΔΙΕΥΘΥΝΣΗ ΚΕΝΤΡΟΥ ΕΞΥΠΗΡΕΤΗΣΗΣ ΠΟΛΙΤΩΝ (Κ.Ε.Π.)

- Τμήμα Εξυπηρέτησης Πολιτών,
- Τμήμα Εσωτερικής Ανταπόκρισης,
- Τμήμα Παραρτήματος ΚΕΠ.

2. Στη βασική οργάνωση του Δήμου περιλαμβάνονται επίσης:

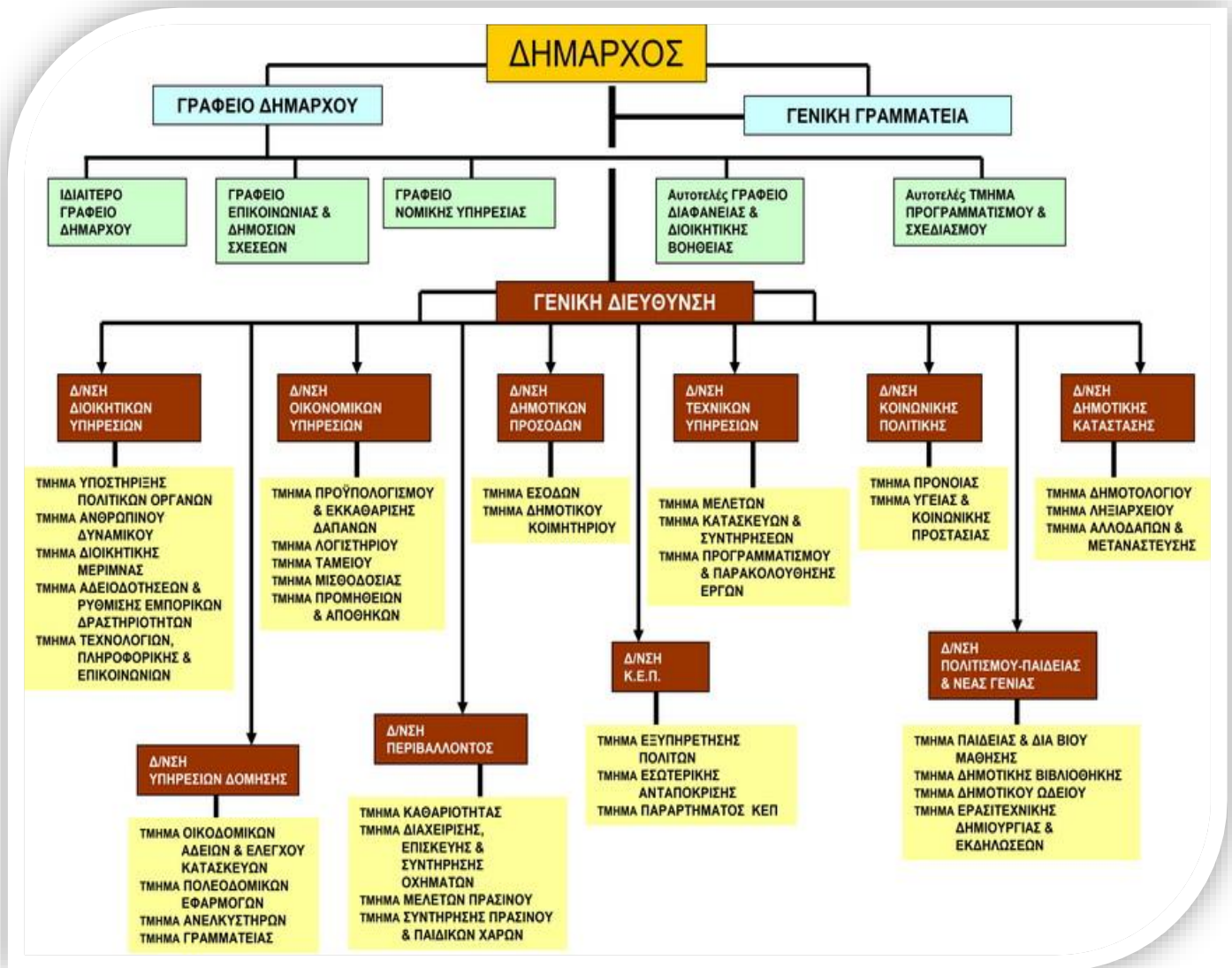
- Το Δημοτικό Συμβούλιο
- Η Εκτελεστική Επιτροπή
- Η Οικονομική Επιτροπή
- Η Επιτροπή Ποιότητας Ζωής
- Η Πρωτοβάθμια Σχολική Επιτροπή
- Η Δευτεροβάθμια Σχολική Επιτροπή
- Η Δημοτική Επιτροπή Διαβούλευσης
- Ο Συμπαραστάτης του Δημότη και της Επιχείρησης

οι αρμοδιότητες και τα έργα των οποίων καθορίζονται λεπτομερώς με το ν.3852/ΦΕΚ 87Α/2010.

Σύμφωνα με τον ίδιο νόμο και όσα προβλέπονται στα άρθρα 58 και 70, στο Δήμο μπορούν να συσταθούν και να λειτουργήσουν Ομάδες Εργασίας και Επιτροπές για την επεξεργασία και εισήγηση θεμάτων της αρμοδιότητάς του. Επιτροπές συστήνονται επίσης και λειτουργούν σύμφωνα με όσα προβλέπει η ελληνική νομοθεσία.

Η Εσωτερική Οργάνωση του Δήμου και η διάρθρωση σε Τμήματα και Γραφεία φαίνεται σχηματικά σε Οργανόγραμμα στο κεφάλαιο που ακολουθεί.

1.1.2.2. Οργανόγραμμα



Διάγραμμα 8: Οργανόγραμμα Δήμου Καλλιθέας

***** Στο οργανόγραμμα του Δήμου σύμφωνα με το υπ' αριθμόν ΦΕΚ 72Β/15-01-2021 έχει προστεθεί, στο άρθρο 1 του ισχύοντος ΟΕΥ με τίτλο «Α. ΥΠΗΡΕΣΙΕΣ ΥΠΑΓΟΜΕΝΕΣ ΑΠΕΥΘΕΙΑΣ ΣΤΟ ΔΗΜΑΡΧΟ» και σε άμεση συνέχεια του «6. Αυτοτελές Τμήμα Προγραμματισμού και Σχεδιασμού» προστίθεται νέο στοιχείο «6Α. Αυτοτελές Τμήμα Εσωτερικού Ελέγχου».**



ΕΠΙΧΕΙΡΗΣΙΑΚΟ ΠΡΟΓΡΑΜΜΑ Α΄ ΦΑΣΗ 2020-2023

1.1.2.3. Επιτροπές

Σύμφωνα με το ν.3852/ΦΕΚ 87Α/2010 «Νέα Αρχιτεκτονική της Αυτοδιοίκησης και της Αποκεντρωμένης Διοίκησης - Πρόγραμμα ΚΑΛΛΙΚΡΑΤΗΣ», στους Δήμους συγκροτούνται και λειτουργούν:

- A. Επιτροπές που σχετίζονται με τη βασική οργάνωση λειτουργίας του Δήμου σύμφωνα με όσα προβλέπονται στα άρθρα 62, 63, 72, 73, 76, 77, 78 και
- B. Επιτροπές και Ομάδες Εργασίας που σχετίζονται με την επεξεργασία και εισήγηση θεμάτων αρμοδιότητας του Δήμου σύμφωνα με όσα προβλέπονται στα άρθρα 58 και 70 και σύμφωνα με όσα προβλέπει η ελληνική νομοθεσία, οι οποίες συγκροτούνται και λειτουργούν είτε με απόφαση Δημοτικού Συμβουλίου είτε με απόφαση Δημάρχου.

A. ΕΠΙΤΡΟΠΕΣ ΒΑΣΙΚΗΣ ΟΡΓΑΝΩΣΗΣ ΛΕΙΤΟΥΡΓΙΑΣ ΤΟΥ ΔΗΜΟΥ

Εκτελεστική Επιτροπή

Σε όλους τους Δήμους που έχουν περισσότερους από έναν Αντιδήμαρχο συνιστάται Εκτελεστική Επιτροπή στην οποία μετέχουν ο Δήμαρχος και οι Αντιδήμαρχοι, βάση του υπ' αριθμόν Ν.3852/2010. Η Εκτελεστική Επιτροπή είναι συλλογικό συντονιστικό και εκτελεστικό όργανο του Δήμου και παρακολουθεί την εφαρμογή της δημοτικής πολιτικής σε όλους τους τομείς καθώς και την εφαρμογή του επιχειρησιακού σχεδίου του Δήμου, του μεσοχρόνιου, ετήσιου και πενταετούς προγράμματος δράσης.

Πρόεδρος της Εκτελεστικής Επιτροπής είναι ο Δήμαρχος.

Η Εκτελεστική Επιτροπή ασκεί τις ακόλουθες αρμοδιότητες:

- παρακολουθεί την εκτέλεση των αποφάσεων του Δημοτικού Συμβουλίου
- συντονίζει την κατάρτιση και παρακολουθεί την εκτέλεση του επιχειρησιακού προγράμματος
- καταρτίζει και εισηγείται στο Δημοτικό Συμβούλιο το τεχνικό πρόγραμμα του δήμου και έχει την ευθύνη της υλοποίησής του
- εισηγείται το προσχέδιο του προϋπολογισμού και το ετήσιο πρόγραμμα δράσης προς την οικονομική επιτροπή
- έχει την ευθύνη για την πιστή εκτέλεση του προϋπολογισμού
- εισηγείται στο Δημοτικό Συμβούλιο τα σχέδια:
 - ο Οργανισμού Εσωτερικής Υπηρεσίας
 - ο κανονισμού μέτρησης και αξιολόγησης της απόδοσης των δημοτικών υπηρεσιών
- εισηγείται στο Δημοτικό Συμβούλιο το Σχέδιο Χάρτας Δικαιωμάτων και Υποχρεώσεων δημοτών και κατοίκων και μεριμνά για την έκδοση, ενημέρωση και διακίνηση του Οδηγού του Δημότη
- εισηγείται το σχέδιο του κανονισμού πληροφόρησης των πολιτών και του κανονισμού διαβούλευσης
- εισηγείται τα σχέδια αντιμετώπισης εκτάκτων αναγκών και φυσικών καταστροφών, σε εναρμόνιση με τα αντίστοιχα σχέδια της Περιφέρειας και του Υπουργείου Εσωτερικών και Διοικητικής Ανασυγκρότησης
- παρακολουθεί, αξιολογεί και συντονίζει τη δράση των Νομικών Προσώπων και Υπηρεσιών του Δήμου και ενημερώνει σχετικά το Δημοτικό Συμβούλιο.

Οικονομική Επιτροπή

Η Οικονομική Επιτροπή είναι όργανο παρακολούθησης και ελέγχου της οικονομικής λειτουργίας του Δήμου, σύμφωνα με τις τελευταίες τροποποιήσεις του υπ' αριθμόν Ν.4623/2019.

Συγκροτείται με απόφαση του Δημοτικού Συμβουλίου και μεταξύ άλλων έχει τις ακόλουθες αρμοδιότητες:



ΕΠΙΧΕΙΡΗΣΙΑΚΟ ΠΡΟΓΡΑΜΜΑ Α΄ ΦΑΣΗ 2020-2023

- συντάσσει τον προϋπολογισμό του δήμου
- ελέγχει την υλοποίηση του προϋπολογισμού και υποβάλλει ανά τρίμηνο έκθεση προς το δημοτικό συμβούλιο, στην οποία παρουσιάζεται η κατάσταση των εσόδων και εξόδων του δήμου. Η έκθεση αυτή στην οποία καταχωρούνται και τυχόν παρατηρήσεις της μειοψηφίας, δημοσιεύεται υποχρεωτικά στην ιστοσελίδα του δήμου,
- προελέγχει τον απολογισμό
- αποφασίζει για την έγκριση των δαπανών και τη διάθεση των πιστώσεων του προϋπολογισμού, εκτός από εκείνες που σύμφωνα με τις κείμενες διατάξεις αποφασίζει το δημοτικό συμβούλιο, καθώς επίσης αποφασίζει αιτιολογημένα και για τις περιπτώσεις απευθείας ανάθεσης προμηθειών, παροχής υπηρεσιών, εκπόνησης μελετών και εκτέλεσης έργων σε εξαιρετικά επείγουσες περιπτώσεις
- συντάσσει τη διακήρυξη, διεξάγει και κατακυρώνει όλες τις δημοπρασίες σύμφωνα με την κείμενη νομοθεσία. Για τη διεξαγωγή των δημοπρασιών και την αξιολόγηση των προσφορών μπορεί να συγκροτεί επιτροπές, από μέλη της, δημοτικούς ή δημόσιους υπαλλήλους ή ειδικούς επιστήμονες,
- μελετά την ανάγκη συνάψεως δανείων, καταρτίζει τους όρους τους και εισηγείται σχετικά στο δημοτικό συμβούλιο,
- εισηγείται προς το δημοτικό συμβούλιο την επιβολή τελών, δικαιωμάτων και εισφορών,
- αποφασίζει για την αποδοχή κληρονομιών, κληροδοσιών και δωρεών,
- εισηγείται στο δημοτικό συμβούλιο ετήσιο σχέδιο διαχείρισης και αξιοποίησης της περιουσίας του δήμου. Παρακολουθεί την υλοποίηση του εν λόγω σχεδίου και ενημερώνει το δημοτικό συμβούλιο
- αποφασίζει για ζητήματα διαφάνειας και ηλεκτρονικής διακυβέρνησης
- εισηγείται στο δημοτικό συμβούλιο τα σχέδια κανονιστικών αποφάσεων του δήμου, με την επιφύλαξη των διατάξεων του άρθρου 73 παρ.1B ν) και παρακολουθεί την υλοποίησή τους
- αποφασίζει για την υποβολή προσφυγών στις διοικητικές αρχές
- αποφασίζει για την άσκηση όλων των ενδίκων βοηθημάτων και των ενδίκων μέσων
- αποφασίζει για το δικαστικό συμβιβασμό και εισηγείται στο δημοτικό συμβούλιο για τον εξώδικο συμβιβασμό ή την κατάργηση δίκης που έχουν αντικείμενο μέχρι ποσού τριάντα χιλιάδων (30.000) ευρώ
- αποφασίζει για την πρόσληψη πληρεξουσίου δικηγόρου και για την ανάκληση της πληρεξουσιότητάς του, σε όσους δήμους, είτε δεν έχουν προσληφθεί δικηγόροι, με μηνιαία αντιμισθία, είτε αυτοί που έχουν προσληφθεί δεν έχουν δικαίωμα να παρίστανται σε ανώτατα δικαστήρια. Μπορεί επίσης να αναθέτει την παροχή γνωμοδοτήσεων, μόνο εφόσον δεν έχουν προσληφθεί δικηγόροι, με μηνιαία αντιμισθία. Με απόφασή της είναι δυνατή, κατ' εξαίρεση, η ανάθεση σε δικηγόρο, εξώδικου ή δικαστικού χειρισμού, ανά υπόθεση, ζητημάτων, τα οποία έχουν ιδιαίτερη σημασία για τα συμφέροντα του δήμου και απαιτούν εξειδικευμένη γνώση ή εμπειρία. Στις περιπτώσεις αυτές η αμοιβή του δικηγόρου ορίζεται σύμφωνα με τις διατάξεις του άρθρου 281 του Κ.Δ.Κ.

Επιτροπή Ποιότητας Ζωής

Η Επιτροπή Ποιότητας Ζωής είναι αποφασιστικό και εισηγητικό όργανο άσκησης των σχετικών με την ποιότητα ζωής, τη χωροταξία, την πολεοδομία και την προστασία του περιβάλλοντος αρμοδιοτήτων του Δήμου.

Συγκροτείται με απόφαση του Δημοτικού Συμβουλίου και μεταξύ άλλων είναι αρμόδια για την ανάκληση ή την οριστική αφαίρεση της άδειας ίδρυσης και λειτουργίας των καταστημάτων επιχειρήσεων και λοιπών εγκαταστάσεων και δραστηριοτήτων αρμοδιότητας του Δήμου.

Εισηγείται στο Δημοτικό Συμβούλιο μεταξύ άλλων:

- θέματα καθορισμού χρήσεων γης



ΕΠΙΧΕΙΡΗΣΙΑΚΟ ΠΡΟΓΡΑΜΜΑ Α΄ ΦΑΣΗ 2020-2023

- θέματα ρυθμιστικών σχεδίων, προγραμματισμού εφαρμογής ρυθμιστικών σχεδίων, οικιστικής οργάνωσης ανοικτών πόλεων, εφαρμογής Γενικού Πολεοδομικού Σχεδίου (Γ.Π.Σ.), κ.λπ.
- τη λήψη αποφάσεων για θέματα προστασίας του περιβάλλοντος
- τη λήψη αποφάσεων για θέματα χωροθέτησης κοιμητηρίων

Πρωτοβάθμια Σχολική Επιτροπή

Σκοπός του Νομικού Προσώπου είναι:

1. Η κατανομή των εγκεκριμένων πιστώσεων για την κάλυψη των αναγκών των σχολικών μονάδων.
2. Η διαχείριση των πιστώσεων που του διατίθενται για την κάλυψη των δαπανών λειτουργίας των αντίστοιχων σχολείων.
3. Η συνεργασία με τη δημοτική αρχή για τη διάθεση διδακτηρίου για άλλες χρήσεις κοινής ωφελείας ή την πραγματοποίηση εκδηλώσεων κοινού ενδιαφέροντος, καθώς και την οργάνωση πολιτιστικών και αθλητικών δραστηριοτήτων με τη συμμετοχή των μαθητών.

Οι πόροι του Νομικού Προσώπου προέρχονται:

1. Από την επιχορήγηση του κράτους.
2. Από την επιχορήγηση του Δήμου η οποία θα διαμορφώνεται ανάλογα με τις λειτουργικές ανάγκες της Σχολικής Επιτροπής και θα καθορίζεται κατ' έτος με απόφαση του Δημοτικού Συμβουλίου.
3. Από προσόδους της σχολικής περιουσίας.
4. Από εκποιήσεις περιουσιακών στοιχείων.
5. Από κάθε είδους εισφορές, δωρεές, κληρονομίες και κληροδοσίες.
6. Από κάθε άλλη νόμιμη πηγή.

Διοίκηση

Στο Διοικητικό Συμβούλιο μετέχουν δεκαπέντε (15) μέλη εκ των οπποίων εννέα (9) μέλη, είναι αιρετοί ή δημότες που υποδεικνύονται από το Δήμαρχο (τακτικά και αναπληρωτές) και δύο (2) μέλη που υποδεικνύονται από τις λοιπές παρατάξεις, δύο (2) Διευθυντές, εκ των πέντε αρχαιότερων, των σχολικών μονάδων, μία (1) εκ των αρχαιότερων Νηπιαγωγών καθώς ένας (1) εκπρόσωπος της Ένωσης Συλλόγων Γονέων και Κηδεμόνων του Δήμου Καλλιθέας.

Δευτεροβάθμια Σχολική Επιτροπή

Σκοπός του Νομικού Προσώπου είναι:

1. Η κατανομή των εγκεκριμένων πιστώσεων για την κάλυψη των αναγκών των σχολικών μονάδων, λαμβάνοντας υπόψη κυρίως των αριθμό μαθητών, τμημάτων και αιθουσών διδασκαλίας, όπως και τη λειτουργία γυμναστηρίων, αιθουσών πολλαπλών χρήσεων, εργαστηρίων, βιβλιοθηκών κ.λ.π., την παλαιότητα των κτιρίων, τις ειδικότερες ανάγκες των σχολικών μονάδων, καθώς και ανάγκες που δημιουργούνται από έκτακτες συνθήκες.
2. Η διαχείριση των πιστώσεων που του διατίθενται για την κάλυψη των δαπανών λειτουργίας των αντίστοιχων σχολείων (θέρμανσης, φωτισμού, ύδρευσης, τηλεφώνου, σύνδεσης με το διαδίκτυο, αγοράς αναλωσίμων υλικών κλπ), η αμοιβή καθαριστριών, η εκτέλεση έργων για την επισκευή και συντήρηση των αντίστοιχων σχολείων και του κάθε είδους εξοπλισμού τους, η εισήγηση προς την αντίστοιχη Διεύθυνση



ΕΠΙΧΕΙΡΗΣΙΑΚΟ ΠΡΟΓΡΑΜΜΑ Α' ΦΑΣΗ 2020-2023

Δευτεροβάθμιας Εκπαίδευσης για τον εφοδιασμό από τον Οργανισμό Σχολικών Κτιρίων των αντίστοιχων σχολείων με έπιπλα και εξοπλιστικά είδη και από το Υπουργείο Παιδείας, Δια Βίου Μάθησης και Θρησκευμάτων με βιβλία για τις αντίστοιχες σχολικές βιβλιοθήκες, η διαχείριση των εσόδων από την ενδεχομένη εκμετάλλευση των σχολικών κυλικείων, καθώς και η λήψη κάθε άλλου μέτρου που κρίνεται αναγκαίο για τη στήριξη της διοικητικής λειτουργίας των σχολικών μονάδων.

3. Η συνεργασία με τη δημοτική αρχή για τη διάθεση διδακτηρίου για άλλες χρήσεις κοινής ωφελείας ή την πραγματοποίηση εκδηλώσεων κοινού ενδιαφέροντος, καθώς και την οργάνωση πολιτιστικών και αθλητικών δραστηριοτήτων με τη συμμετοχή των μαθητών.

Οι πόροι του Νομικού Προσώπου προέρχονται:

1. Από την επιχορήγηση του κράτους.
2. Από την επιχορήγηση του Δήμου η οποία θα διαμορφώνεται ανάλογα με τις λειτουργικές ανάγκες της Σχολικής Επιτροπής και θα καθορίζεται κατ' έτος με απόφαση του Δημοτικού Συμβουλίου.
3. Από προσόδους της σχολικής περιουσίας.
4. Από εκποιήσεις περιουσιακών στοιχείων.
5. Από κάθε είδους εισφορές, δωρεές, κληρονομίες και κληροδοσίες.
6. Από κάθε άλλη νόμιμη πηγή.

Διοίκηση

Στο Διοικητικό Συμβούλιο μετέχουν δεκαπέντε μέλη (15) εκ των οποίων εννέα (9) μέλη, είναι αιρετοί ή δημότες που υποδεικνύονται από το Δήμαρχο (τακτικά και αναπληρωτές) και δύο (2) μέλη που υποδεικνύονται από τις λοιπές παρατάξεις.

Επίσης, στο Διοικητικό Συμβούλιο μετέχουν δύο (2) Διευθυντές, εκ των πέντε αρχαιότερων, των σχολικών μονάδων, ένας (1) εκπρόσωπος της Ένωσης Συλλόγων Γονέων και Κηδεμόνων του Δήμου Καλλιθέας καθώς και ένας (1) εκπρόσωπος των Μαθητικών Κοινοτήτων κατά προτεραιότητα μεγέθους σε μαθητικό δυναμικό σχολικής μονάδας.

Δημοτική Επιτροπή Διαβούλευσης

Η Δημοτική Επιτροπή Διαβούλευσης αποτελεί όργανο με συμβουλευτικές αρμοδιότητες και συγκροτείται με απόφαση του Δημοτικού Συμβουλίου. Η διάρκεια της θητείας της δεν υπερβαίνει τα δύομιση έτη.

Η Δημοτική Επιτροπή Διαβούλευσης αποτελείται από εκπροσώπους των φορέων της τοπικής κοινωνίας, όπως:

- των τοπικών εμπορικών και επαγγελματικών συλλόγων και οργανώσεων
- των επιστημονικών συλλόγων και φορέων
- των τοπικών οργανώσεων εργαζομένων και εργοδοτών
- των εργαζομένων στο δήμο και τα νομικά του πρόσωπα των ενώσεων και συλλόγων γονέων
- των αθλητικών και πολιτιστικών συλλόγων και φορέων
- των εθελοντικών οργανώσεων και κινήσεων πολιτών
- άλλων οργανώσεων και φορέων της κοινωνίας των πολιτών
- εκπρόσωποι των τοπικών συμβουλίων νέων
- δημότες

Η Δημοτική Επιτροπή Διαβούλευσης μεταξύ άλλων:

- Γνωμοδοτεί στο Δημοτικό Συμβούλιο σχετικά με τα αναπτυξιακά προγράμματα και τα προγράμματα δράσης του Δήμου, το επιχειρησιακό πρόγραμμα και το τεχνικό πρόγραμμα του Δήμου



ΕΠΙΧΕΙΡΗΣΙΑΚΟ ΠΡΟΓΡΑΜΜΑ Α΄ ΦΑΣΗ 2020-2023

- Γνωμοδοτεί για θέματα γενικότερου τοπικού ενδιαφέροντος
- Εξετάζει τα τοπικά προβλήματα και τις αναπτυξιακές δυνατότητες του Δήμου και διατυπώνει γνώμη για την επίλυση των προβλημάτων και την αξιοποίηση των δυνατοτήτων αυτών

Συμπαραστάτης του Δημότη και της Επιχείρησης

Ως Συμπαραστάτης του Δημότη και της Επιχείρησης, στους Δήμους άνω των είκοσι χιλιάδων (20.000) κατοίκων, επιλέγεται με απόφαση του Δημοτικού Συμβουλίου πρόσωπο εγνωσμένου κύρους και εμπειρίας. Η θητεία του συμπαραστάτη ακολουθεί τη θητεία των δημοτικών αρχών.

Ο συμπαραστάτης υποστηρίζεται διοικητικά από τις υπηρεσίες του δήμου, δέχεται καταγγελίες άμεσα θιγόμενων πολιτών και επιχειρήσεων για κακοδιοίκηση των Υπηρεσιών του Δήμου, των Νομικών του Προσώπων και των επιχειρήσεων του και διαμεσολαβεί προκειμένου να επιλυθούν τα σχετικά προβλήματα.

Ο συμπαραστάτης του Δημότη και της Επιχείρησης συντάσσει ετήσια έκθεση η οποία παρουσιάζεται και συζητείται στην ειδική δημόσια συνεδρίαση του Δημοτικού Συμβουλίου για τον απολογισμό της δημοτικής αρχής κατά τις διατάξεις του άρθρου 217 του Κ.Δ.Κ.

Ο Συμπαραστάτης μπορεί επίσης να προβαίνει στη διατύπωση προτάσεων βελτίωσης της δημοτικής διοίκησης και των σχέσεων της με το κοινό, τόσο στο πλαίσιο της ετήσιας έκθεσής του, όσο και επ' ευκαιρία σημαντικών προβλημάτων κακοδιοίκησης που εντοπίζει, ο εκλεγμένος από 4/3/2020 κος Μελιτάς Χαράλαμπος.

Επιτροπή Ισότητας

Δημοτική Επιτροπή Ισότητας είναι συμβουλευτική προς το Δημοτικό Συμβούλιο και έχει τις εξής αρμοδιότητες:

- Σε συνεργασία με την αρμόδια Υπηρεσία, συμμετέχει και υποστηρίζει την ένταξη της ισότητας των φύλων στις πολιτικές του Δήμου, εισηγείται και συμμετέχει στην εκπόνηση σχεδίων δράσης για την ισότητα των φύλων σε τοπικό επίπεδο.
- Διατυπώνει προτάσεις και εισηγείται προς τα αρμόδια όργανα του Δήμου, τη λήψη των αναγκαίων μέτρων για την προώθηση της ουσιαστικής ισότητας των φύλων σε όλους τους τομείς της οικονομικής, πολιτικής και κοινωνικής ζωής.
- Συνεργάζεται με την Περιφερειακή Επιτροπή Ισότητας των Φύλων, με τις αρμόδιες, κατά περίπτωση, Υπηρεσιακές Μονάδες του Δήμου, με δομές και συλλογικότητες, οι οποίες δραστηριοποιούνται στο πεδίο της προώθησης θεμάτων ισότητας των φύλων και δικαιωμάτων των γυναικών σε τοπικό επίπεδο.
- Συνεργάζεται με τις δομές του Δικτύου της Γ.Γ.Ο.Π.Ι.Φ. για την πρόληψη και καταπολέμηση της βίας κατά των γυναικών, καθώς και με φορείς της Κοινωνίας των Πολιτών.

Συνεπώς, η Δημοτική Επιτροπή Ισότητας αποτελεί τον σύνδεσμο της Γ.Γ.Ο.Π.Ι.Φ. με τους Δήμους, σε επίπεδο πολιτικών ισότητας και μπορεί να αναλαμβάνει πρωταγωνιστικό ρόλο στην ενσωμάτωση της διάστασης του φύλου σε όλες τις πολιτικές που εμπíπτουν στο φάσμα των αρμοδιοτήτων των Δήμων.

Ενδεικτικά, η Δημοτική Επιτροπή Ισότητας μπορεί να συνδιοργανώνει ενημερωτικές εκδηλώσεις, ημερίδες/ συνέδρια, επιμορφωτικά προγράμματα και σεμινάρια σε θέματα κακοποίησης / πρόληψης της βίας, υγείας, γυναικείας απασχόλησης και πολιτικών ίσων ευκαιριών, καταπολέμησης των στερεοτύπων με βάση το φύλο, ενίσχυσης της συμμετοχής των γυναικών σε θέσεις ευθύνης, καθώς και να συνεργάζεται με γυναίκες από το πεδίο του πολιτισμού και των τεχνών σε επίπεδο Δήμου ή / και Περιφέρειας, με την Α΄/θμια και Β΄/θμια εκπαίδευση και με τις Μονάδες Υγείας για ενημερωτικές

Άλλες επιτροπές

✚ ΔΗΜΟΤΙΚΗ ΕΠΙΤΡΟΠΗ ΑΙΜΟΔΟΣΙΑΣ (απόφαση 165/2015)

α) Ίδρυση της Δημοτικής Εθελοντικής Αιμοδοσίας και

β) Συγκρότηση της Δημοτικής Επιτροπής Αιμοδοσίας (αρ. πρωτ. Τροπ. 50519/17-9-2019)

✚ ΕΠΙΤΡΟΠΗ ΠΟΛΙΤΙΣΜΟΥ

1.1.2.4. Θεματικοί Τομείς Ανάπτυξης

Σκοπός του Επιχειρησιακού Προγράμματος του Δήμου είναι η προώθηση της τοπικής ανάπτυξης της περιοχής του Δήμου, καθώς και της εσωτερικής ανάπτυξης του Δήμου ως οργανισμού. Για την περιγραφή και αξιολόγηση της υφιστάμενης κατάστασης και τον εντοπισμό κρίσιμων ζητημάτων τοπικής ανάπτυξης, στο παρόν Επιχειρησιακό Πρόγραμμα γίνεται διαχωρισμός των τομέων ανάπτυξης στους κάτωθι τρεις (3) Θεματικούς Τομείς Ανάπτυξης:

- **Περιβάλλον και Ποιότητα ζωής:** αφορά την προστασία και αναβάθμιση του φυσικού και δομημένου περιβάλλοντος της περιοχής του Δήμου και τη διασφάλιση της ποιότητας ζωής.
- **Κοινωνική Πολιτική, Υγεία, Παιδεία, Πολιτισμός και Αθλητισμός:** αφορά τη βελτίωση της κοινωνικής ευημερίας των κατοίκων της περιοχής του Δήμου σε όλους τους αναφερόμενους τομείς.
- **Τοπική οικονομία και απασχόληση:** αφορά τη βελτίωση της τοπικής οικονομίας και απασχόλησης.

Στον Πίνακα που ακολουθεί γίνεται η ομαδοποίηση των Υπηρεσιών του Δήμου και των Νομικών του Προσώπων σύμφωνα με τους τρεις Θεματικούς Τομείς Ανάπτυξης, καθώς και των υπηρεσιών που αφορούν την εσωτερική υποστήριξη του Δήμου, ως οργανισμού. Επιπρόσθετα, γίνεται ο διαχωρισμός των λειτουργιών του Δήμου σε κύριες και υποστηρικτικές ή οριζόντιες. Κύριες είναι οι λειτουργίες που αφορούν την τοπική ανάπτυξη της περιοχής και μέσω των οποίων ασκούνται οι αρμοδιότητες του Δήμου σε ένα Θεματικό Τομέα Ανάπτυξης, ενώ οριζόντιες είναι οι λειτουργίες των οποίων ο ρόλος συνίσταται στην παροχή υπηρεσιών υποστήριξης στις υπηρεσίες και τα όργανα διοίκησης του Δήμου και των Νομικών του Προσώπων.

ΘΕΜΑΤΙΚΟΙ ΤΟΜΕΙΣ ΑΝΑΠΤΥΞΗΣ			ΓΕΝΙΚΕΣ ΑΡΜΟΔΙΟΤΗΤΕΣ ΚΑΙ ΕΣΩΤΕΡΙΚΗ ΥΠΟΣΤΗΡΙΞΗ ΤΟΥ ΔΗΜΟΥ
Περιβάλλον & Ποιότητα Ζωής	Κοινωνική Πολιτική, παιδεία, πολιτισμός & αθλητισμός	Τοπική οικονομία & απασχόληση	
Διεύθυνση Τεχνικών Υπηρεσιών	Διεύθυνση Πολιτισμού – Παιδείας & Νέας Γενιάς (ΠΠΓΝ)	Διεύθυνση Τεχνικών Υπηρεσιών	Ιδιαίτερο Γραφείο Δημάρχου
Διεύθυνση	Διεύθυνση Κοινωνικής	Διεύθυνση Διοικητικών Υπηρεσιών (Υπηρεσία Αδειοδοτήσεων)	Γενικός Γραμματέας

ΕΠΙΧΕΙΡΗΣΙΑΚΟ ΠΡΟΓΡΑΜΜΑ Α΄ ΦΑΣΗ 2020-2023

Περιβάλλοντος	Πολιτικής	& Ρύθμισης Εμπορικών Δραστηριοτήτων)	
Διεύθυνση Υπηρεσίας Δόμησης	Δημοτική Κοινοφελής Επιχείρηση Δήμου Καλλιθέας (ΔΗ.Κ.Ε.Κ)		Διεύθυνση Δημοτικών Προσόδων
Διεύθυνση Δημοτικής Κατάστασης	Δημοτική Ανώνυμη Εταιρεία Καλλιθέας (Δ.Α.Ε.Κ)		Διεύθυνση Διοικητικών Υπηρεσιών
Διεύθυνση ΚΕΠ	Οργανισμός Παιδικής Αγωγής και Άθλησης «ΓΙΑΝΝΗΣ ΓΑΛΛΟΣ» (ΝΠΔΔ)		Διεύθυνση Οικονομικών Υπηρεσιών
			Γραφείο Επικοινωνίας & Δημοσίων - Διεθνών Σχέσεων
			Νομική Υπηρεσία
			Αυτοτελές Γραφείο Διαφάνειας & Διοικητικής Βοήθειας
			Αυτοτελές Τμήμα Προγραμματι- σμού & Σχεδιασμού
			Τμήμα Εσωτερικού Ελέγχου
ΥΠΗΡΕΣΙΕΣ ΠΟΥ ΕΠΙΤΕΛΟΥΝ ΚΥΡΙΕΣ ΛΕΙΤΟΥΡΓΙΕΣ			ΥΠΗΡΕΣΙΕΣ ΠΟΥ ΕΠΙΤΕΛΟΥΝ ΥΠΟΣΤΗΡΙΚΤΙΚΕΣ ή ΟΡΙΖΟΝΤΙΕΣ ΛΕΙΤΟΥΡΓΙΕΣ

Πίνακας 18: Θεματικοί Τομείς Ανάπτυξης συσχετίση με διευθύνσεις του Δήμου

ΕΠΙΧΕΙΡΗΣΙΑΚΟ ΠΡΟΓΡΑΜΜΑ Α΄ ΦΑΣΗ 2020-2023

1.1.3. Αναπτυξιακές προτεραιότητες του ευρύτερου περιβάλλοντος

1.1.3.1. Αναπτυξιακές προτεραιότητες βάσει εθνικού και περιφερειακού σχεδιασμού

Δεδομένου ότι κάθε χωρική ενότητα, μικρής ή μεγάλης κλίμακας, εντάσσεται σε ένα γενικότερο περιβάλλον και επηρεάζεται λιγότερο ή περισσότερο από τις εθνικές, ευρωπαϊκές και διεθνείς εξελίξεις και συγκυρίες, η κατάρτιση του επιχειρησιακού προγράμματος ενός Δήμου οφείλει να λάβει υπόψη του τις εθνικές και ευρωπαϊκές κατευθύνσεις, οι οποίες έχουν πλέον άμεση επιρροή στη διαμόρφωση και λειτουργία του κοινωνικού και οικονομικού ιστού του.

Στο παρόν κεφάλαιο γίνεται μια συνοπτική αναφορά στις αναπτυξιακές προτεραιότητες της χώρας και της Περιφέρειας Αττικής, βάσει εθνικού (**Εταιρικό Σύμφωνο για το Πλαίσιο Ανάπτυξης 2014-2020**) και περιφερειακού σχεδιασμού (**Περιφερειακό Επιχειρησιακό Πρόγραμμα Αττικής**), με έμφαση στα σημεία που επηρεάζουν τις προτεραιότητες, τη στρατηγική και το γενικότερο περιβάλλον στο οποίο δραστηριοποιείται ο Δήμος Καλλιθέας. Ιδιαίτερη μνεία γίνεται στο ΕΠ «**Μεταρρύθμιση Δημόσιου Τομέα**» και τις θεματικές προτεραιότητες που αφορούν την εφαρμογή «**Πρόγραμμα Καλλικράτης**», ενώ σύντομη αναφορά γίνεται επίσης στην **Στρατηγική Έξυπνης Εξειδίκευσης** και την **Ολοκληρωμένη Προσέγγιση για τη Χωρική Ανάπτυξη**.

ΕΥΡΩΠΑΪΚΗ ΚΑΙ ΕΘΝΙΚΗ ΑΝΑΠΤΥΞΙΑΚΗ ΣΤΡΑΤΗΓΙΚΗ

Η εθνική αναπτυξιακή στρατηγική συνάδει απόλυτα με τους στόχους για **έξυπνη, βιώσιμη και χωρίς αποκλεισμούς ανάπτυξη της Ευρωπαϊκής Στρατηγικής E2020**. Στον παρακάτω πίνακα παρουσιάζονται οι 5 βασικοί ευρωπαϊκοί στόχοι με μετρήσιμους δείκτες και χρονικό ορίζοντα επίτευξης έως το 2020, όπως συμφωνήθηκαν στο Ευρωπαϊκό Συμβούλιο τον Ιούνιο του 2010, καθώς και οι αντίστοιχοι εθνικοί στόχοι, όπως παρουσιάζονται στο Εθνικό Πρόγραμμα Μεταρρυθμίσεων (ΕΠΜ) της Ελλάδας.

α / α	Βασικοί στόχοι	Ευρώπη	Ελλάδα
1	Απασχόληση	75% της ηλικιακής κατηγορίας 20-64 ετών	70% της ηλικιακής κατηγορίας 20-64 ετών
2	Έρευνα και Ανάπτυξη	επένδυση 3% του ΑΕΠ	επένδυση 1,21% του ΑΕΠ
		μείωση 20% των εκπομπών αερίων του θερμοκηπίου σε σχέση με το 1990.	μείωση 4% των εκπομπών αερίων του θερμοκηπίου σε σχέση με το 2005.
3	Κλιματική αλλαγή και ενεργειακή βιωσιμότητα	εξασφάλιση 20% της ενέργειας από ανανεώσιμες πηγές	συμμετοχή των ανανεώσιμων πηγών ενέργειας κατά 20%
		αύξηση 20% της ενεργειακής απόδοσης	μείωση της κατανάλωσης 15% μέσω βελτιώσεων στην ενεργειακή απόδοση
		μείωση πρόωρης εγκατάλειψης του σχολείου <10%	ποσοστό ατόμων που εγκαταλείπουν πρόωρα το σχολείο 9,7%
4	Εκπαίδευση	ολοκλήρωση τριτοβάθμιων σπουδών τουλάχιστον για το 40% της	32% των ατόμων μεταξύ 30-34 ετών θα πρέπει να έχει πτυχίο



ΕΠΙΧΕΙΡΗΣΙΑΚΟ ΠΡΟΓΡΑΜΜΑ Α΄ ΦΑΣΗ 2020-2023

		ηλικιακής κατηγορίας 30-34 ετών	τριτοβάθμιας εκπαίδευσης
5	Καταπολέμηση της φτώχειας και του κοινωνικού αποκλεισμού	μείωση του αριθμού των ατόμων που βρίσκονται σε κίνδυνο φτώχειας κατά 20 εκατομμύρια	μείωση του αριθμού των ατόμων που βρίσκονται σε κίνδυνο φτώχειας κατά 450.000

Πίνακας 19:5 Βασικοί Ευρωπαϊκοί Στόχοι

Οι **Θεματικοί Στόχοι** στο πλαίσιο της Στρατηγικής «ΕΥΡΩΠΗ 2020», έτσι όπως έχουν απόλυτα υιοθετηθεί και από το ΕΣΠΑ 2014-2020 είναι οι ακόλουθοι:

ΘΕΜΑΤΙΚΟΙ ΣΤΟΧΟΙ ΣΤΡΑΤΗΓΙΚΗΣ «ΕΥΡΩΠΗ 2020»	
ΘΣ1. Ενίσχυση της έρευνας, της τεχνολογικής ανάπτυξης και της καινοτομίας	ΘΣ7. Προώθηση των βιώσιμων μεταφορών και άρση των εμποδίων σε βασικές υποδομές δικτύων
ΘΣ2. Βελτίωση της πρόσβασης σε ΤΠΕ, της χρήσης και της ποιότητάς τους	ΘΣ8. Προώθηση της βιώσιμης και ποιοτικής απασχόλησης και υποστήριξη της κινητικότητας των εργαζομένων
ΘΣ3. Βελτίωση της ανταγωνιστικότητας των μικρομεσαίων επιχειρήσεων	ΘΣ9. Προώθηση της κοινωνικής ένταξης και της καταπολέμησης της φτώχειας και κάθε διάκρισης
ΘΣ4. Υποστήριξη της μετάβασης σε μια οικονομία χαμηλών εκπομπών διοξειδίου του άνθρακα σε όλους τους τομείς	ΘΣ10. Επένδυση στην εκπαίδευση και κατάρτιση για την απόκτηση δεξιοτήτων και στη δια βίου μάθηση
ΘΣ5. Προώθηση της προσαρμογής στην κλιματική αλλαγή και της πρόληψης των κινδύνων	ΘΣ11. Ενίσχυση της θεσμικής ικανότητας των δημόσιων υπηρεσιών και των φορέων, καθώς και της αποτελεσματικής δημόσιας διοίκησης
ΘΣ6. Διατήρηση και προστασία του περιβάλλοντος και προώθηση της αποδοτικής χρήσης των πόρων	

Πίνακας 20: Θεματικοί Στόχοι ΕΣΠΑ 2014-2020

Συγκεκριμένα, το ΕΣΠΑ περιλαμβάνει:

Α. Εθνικό Σκέλος

1. Το Επιχειρησιακό Πρόγραμμα «**Ανταγωνιστικότητα, Επιχειρηματικότητα και Καινοτομία**». Στρατηγικός στόχος του ΕΠΑΝΕΚ είναι η ενίσχυση της ανταγωνιστικότητας και της εξωστρέφειας των επιχειρήσεων, η μετάβαση στην ποιοτική επιχειρηματικότητα, με αιχμή την καινοτομία και η αύξηση της εγχώριας προστιθέμενης αξίας.
2. Το Επιχειρησιακό Πρόγραμμα «**Υποδομές Μεταφορών, Περιβάλλον και Αειφόρος Ανάπτυξη**». Οι

ΕΠΙΧΕΙΡΗΣΙΑΚΟ ΠΡΟΓΡΑΜΜΑ Α΄ ΦΑΣΗ 2020-2023

στόχοι του ΥΜΕΠΕΡΑΑ ως προς τον τομέα των μεταφορών συνίστανται στην προώθηση της ολοκλήρωσης των υποδομών του βασικού ΔΕΔ-Μ (οδικών, σιδηροδρομικών, λιμένων, αεροδρομίων), τη βελτίωση της οδικής ασφάλειας, καθώς και την ανάπτυξη βιώσιμων αστικών μεταφορών για την ενίσχυση της βιώσιμης αστικής κινητικότητας. Στον τομέα του περιβάλλοντος, οι στόχοι συνίστανται στην προστασία και αξιοποίηση του περιβάλλοντος, με την ολοκλήρωση και συμπλήρωση των υποδομών ολοκληρωμένης διαχείρισης αποβλήτων, τη δημιουργία «Πράσινων Σημείων», καθώς και μονάδες επεξεργασίας βιοαποβλήτων (κομποστοποίησης), δράσεις για τη βελτίωση του αστικού περιβάλλοντος, την ανάπλαση και την αναζωογόνηση των πόλεων και ολοκληρωμένες πολεοδομικές-αστικές παρεμβάσεις για την προώθηση της Βιώσιμης Αστικής Ανάπτυξης.

3. Το Επιχειρησιακό Πρόγραμμα «**Ανάπτυξη Ανθρώπινου Δυναμικού-Εκπαίδευση και Δια Βίου Μάθηση**». Στόχος του ΑΝΑΔ-ΕΔΒΜ είναι η αντιμετώπιση της ανεργίας, με εστίαση στη δημιουργία ποιοτικών δυνατοτήτων εκπαίδευσης, αναβάθμισης δεξιοτήτων και βιώσιμης απασχόλησης για όλους με γνώμονα την ενίσχυση της κοινωνικής συνοχής και περιλαμβάνει ολοκληρωμένες πολιτικές για τη στήριξη της δημιουργίας βιώσιμων θέσεων απασχόλησης, την προώθηση της ενεργητικής ένταξης στην αγορά εργασίας συμπεριλαμβανομένης της ένταξης ευάλωτων κοινωνικά ομάδων, τη βελτίωση της αποτελεσματικότητας του ελληνικού εκπαιδευτικού συστήματος και την ισχυροποίηση της σύνδεσης της εκπαίδευσης, κατάρτισης και δια βίου μάθησης με την αγορά εργασίας
4. Το Επιχειρησιακό Πρόγραμμα «**Μεταρρύθμιση Δημόσιου Τομέα**». Στρατηγικοί στόχοι του ΜΔΤ είναι:
α) η ενίσχυση της οργανωτικής, θεσμικής και επιχειρησιακής ικανότητάς της κεντρικής κυβέρνησης και της αποκεντρωμένης ΔΔ καθώς και της πρωτοβάθμιας και δευτεροβάθμιας τοπικής αυτοδιοίκησης, μέσω του εκσυγχρονισμού τους, σύμφωνα με τις αρχές της αποτελεσματικότητας, αποδοτικότητας, διαφάνειας και λογοδοσίας, β) η ενίσχυση της ηλεκτρονικής διακυβέρνησης στο Δημόσιο Τομέα μέσω των νέων τεχνολογιών και της πληροφορικής που αφορά τη βελτίωση της εσωτερικής οργάνωσης και λειτουργίας των δημόσιων φορέων αλλά και την παροχή ολοκληρωμένων ηλεκτρονικών υπηρεσιών στους πολίτες και την ενίσχυση της ενεργού συμμετοχής τους και γ) η ανάπτυξη του ανθρώπινου δυναμικού του δημόσιου τομέα, μέσω της βελτίωσης της διαχείρισης του προσωπικού, της ορθολογικής κατανομής των ανθρώπινων πόρων, καθώς και της παροχής αναβαθμισμένων υπηρεσιών κατάρτισης/εκπαίδευσης.
5. Το Επιχειρησιακό Πρόγραμμα «**Τεχνική Βοήθεια**», που στοχεύει στην υποστήριξη της λειτουργίας και της εφαρμογής όλων των ΕΠ που χρηματοδοτούνται από τα Διαρθρωτικά Ταμεία. Ένας από τους ειδικούς στόχους του ΕΠ αφορά την ενίσχυση της διαχειριστικής επάρκειας των δικαιούχων φορέων για την εφαρμογή συγχρηματοδοτούμενων παρεμβάσεων.

Β. Περιφερειακό Σκέλος

Δεκατρία πολυτομεακά και πολυταμειακά Περιφερειακά Επιχειρησιακά Προγράμματα (ΠΕΠ), ένα για κάθε μια από τις ελληνικές Περιφέρειες, τα οποία περιλαμβάνουν δράσεις και έργα περιφερειακής κλίμακας και χρηματοδοτούνται από το Ευρωπαϊκό Ταμείο Περιφερειακής Ανάπτυξης (ΕΤΠΑ) και το Ευρωπαϊκό Κοινωνικό Ταμείο (ΕΚΤ). Τελικό αποτέλεσμα είναι οι περιφέρειες να διαχειρίζονται το 35% του αθροίσματος των πόρων των Διαρθρωτικών Ταμείων (ΕΤΠΑ, ΕΚΤ) και του Ταμείου Συνοχής (ΤΣ).

ΠΕΡΙΦΕΡΕΙΑΚΟ ΕΠΙΧΕΙΡΗΣΙΑΚΟ ΠΡΟΓΡΑΜΜΑ ΑΤΤΙΚΗΣ (ΠΕΠ ΑΤΤΙΚΗΣ)

Στο πλαίσιο της Στρατηγικής Ε2020, η στρατηγική ανάπτυξης της Περιφέρειας βασίζεται στην αξιοποίηση και βελτίωση της ερευνητικής υποδομής και ανθρώπινου δυναμικού, στην ανάπτυξη επιχειρηματικότητας, τμήμα της οποίας θα αποτελέσει και η κοινωνική και συνεταιριστική οικονομία, στην ολοκλήρωση των βασικών υποδομών (ειδικότερα των υποδομών προστασίας του περιβάλλοντος) και την πρόληψη από τους κινδύνους, τη μείωση των χωρικών ανισοτήτων εντός της Περιφέρειας και την αντιμετώπιση της φτώχειας και της περιθωριοποίησης των πληθυσμιακών ομάδων.

ΕΠΙΧΕΙΡΗΣΙΑΚΟ ΠΡΟΓΡΑΜΜΑ Α' ΦΑΣΗ 2020-2023

Είναι δεδομένο ότι πρώτη προτεραιότητα για το ΠΕΠ Αττικής 2014-2020 είναι η επανεκκίνηση της οικονομίας με την επίτευξη θετικών ρυθμών ανάπτυξης μετά από την βετή περίοδο ύφεσης και η δημιουργία θέσεων εργασίας για τη μείωση των ποσοστών ανεργίας, που είναι αναγκαία και ικανή συνθήκη για τη μείωση της φτώχειας και τη διασφάλιση της κοινωνικής συνοχής.

Οι βασικοί αναπτυξιακοί στόχοι του ΠΕΠ Αττικής είναι:

1. Η αναστροφή της συρρίκνωσης της παραγωγικής βάσης της Περιφέρειας και η βαθμιαία αναδιάρθρωση της με τη μετατόπιση σε κλάδους υψηλής προστιθέμενης αξίας και χαμηλής περιβαλλοντικής όχλησης με στόχο τη δημιουργία θέσεων εργασίας, την ενίσχυση της εξωστρέφειας, την καινοτόμο επιχειρηματικότητα και τη φιλική και έξυπνη αξιοποίηση των ΤΠΕ.
2. Η βελτίωση της ελκυστικότητας της Αττικής σαν τόπου κατοικίας και προσέλκυσης επενδύσεων, μέσω της προστασίας και αειφορικής διαχείρισης του φυσικού και ανθρωπογενούς περιβάλλοντος και της προσαρμογής στην κλιματική αλλαγή.
3. Η διασφάλιση της κοινωνικής συνοχής.

ΟΛΟΚΛΗΡΩΜΕΝΗ ΠΡΟΣΕΓΓΙΣΗ ΓΙΑ ΤΗ ΧΩΡΙΚΗ ΑΝΑΠΤΥΞΗ

Η νέα προσέγγιση για την Ολοκληρωμένη Χωρική Ανάπτυξη στο πλαίσιο του ΕΣΠΑ 2014-2020, ορίζει ως στρατηγικούς στόχους την επίτευξη της απασχόλησης, της κοινωνικής συνοχής και της διατήρησης των πόρων, εστιάζοντας στη φέρουσα δυνατότητα και τις ιδιαίτερες ανάγκες των επιμέρους χωρικών ενότητων και χρησιμοποιώντας ως κινητήρες της, την ανταγωνιστικότητα και την τοπική επιχειρηματικότητα.

Η Ολοκληρωμένη Προσέγγιση για τη Χωρική Ανάπτυξη στην Περιφέρεια Αττικής εδράζεται σε δύο πυλώνες:

- στην αναγκαιότητα σταδιακής επίλυσης των οξυμένων περιβαλλοντικών, οικονομικών, δημογραφικών και κοινωνικών προβλημάτων που αντιμετωπίζει το ιστορικό κέντρο της Αθήνας, ως αποτέλεσμα της υποβάθμισης του αστικού περιβάλλοντος, της συγκέντρωσης ευάλωτων πληθυσμιακών ομάδων και της σταδιακής ανάπτυξης θυλάκων παραβατικότητας, αλλά και το νότιο δυτικό τμήμα του λεκανοπεδίου συμπεριλαμβανομένου του Πειραιά και των όμορων Δήμων που παρατηρούνται ιδιαίτερα υψηλά ποσοστά ανεργίας ως αποτέλεσμα της εντεινόμενης αποβιομηχάνισης.
- έχουν μια ειδική δυναμική λόγω της συγκέντρωσης υπερτοπικών δραστηριοτήτων και υλοποίησης μεγάλων επενδύσεων στους τομείς του τουρισμού και του πολιτισμού σε συνδυασμό με τις προωθητικές οικονομικές δραστηριότητες που αναδεικνύει η στρατηγική της περιφερειακής έξυπνης εξειδίκευσης.

Κριτήρια επιλογής των περιοχών που παρουσιάζουν μια ειδική δυναμική είναι ενδεικτικά η ύπαρξη «τυπικών» ή/και «άτυπων» συγκεντρώσεων οικονομικών δραστηριοτήτων (clusters) ιδιαίτερα στους τομείς του τουρισμού και του πολιτισμού (είτε υφιστάμενες είτε εν δυνάμει) που μπορούν ενσωματώνοντας και αξιοποιώντας την E-T-K, την προσέλκυση ιδιωτικών κεφαλαίων να δημιουργήσουν πολλαπλασιαστικά αποτελέσματα, ιδίως στη δημιουργία νέων θέσεων απασχόλησης και την περαιτέρω μόχλευση πόρων.

Η Ολοκληρωμένη Χωρική Ανάπτυξη χρησιμοποιεί εργαλεία εφαρμογής που αφορούν: την «**Τοπική Ανάπτυξη με Πρωτοβουλία Τοπικών Κοινοτήτων**», την «**Ολοκληρωμένη Χωρική Επένδυση**» και την «**Βιώσιμη Αστική Ανάπτυξη**».

A. Τοπική Ανάπτυξη με Πρωτοβουλία Τοπικών Κοινοτήτων (ΤΑΠΤοΚ)

Οι κύριες προκλήσεις και οι στόχοι για την **Τοπική Ανάπτυξη με Πρωτοβουλία Τοπικών Κοινοτήτων** διακρίνονται ως προς το χώρο εφαρμογής, έχοντας ως κοινό τόπο την προώθηση κατά το σχεδιασμό και την υλοποίηση της τοπικής ευθύνης, συμμετοχής και πρωτοβουλίας.

Η εφαρμογή Τ.Α.Π.Τ.Ο.Κ. θα γίνει σε 3 κατηγορίες χωρικών τύπων:

- Υπο-περιφερειακές, ή και διαπεριφερειακές κατεχοχόν αγροτικές/ αλιευτικές περιοχές με ειδικά χαρακτηριστικά και προκλήσεις,



ΕΠΙΧΕΙΡΗΣΙΑΚΟ ΠΡΟΓΡΑΜΜΑ Α' ΦΑΣΗ 2020-2023

- Αστικές περιοχές με ειδικά χαρακτηριστικά και προκλήσεις,
- Περιοχές όπου η σύνδεση αστικού κέντρου και περιμετρικού αγροτικού χώρου είναι ιδιαίτερα σημαντική ή προβληματική

Ως θεματικοί στόχοι που αφορούν την εφαρμογή των Τ.Α.Π.ΤΟ.Κ. στον αστικό χώρο, ορίζονται οι ακόλουθοι:

- (ΘΣ8) προώθηση της απασχόλησης και υποστήριξη της κινητικότητας της εργασίας
- (ΘΣ9) προώθηση της κοινωνικής ένταξης και καταπολέμηση της φτώχειας
- (ΘΣ6) προστασία του περιβάλλοντος και προώθηση της αποδοτικότητας των πόρων

και, συνοδευτικά και όχι αποκλειστικά, κατά σειρά προτεραιότητας, οι: (ΘΣ3) βελτίωση της ανταγωνιστικότητας των μικρομεσαίων επιχειρήσεων και του γεωργικού τομέα (για το ΕΓΤΑΑ) και του τομέα της αλιείας και της υδατοκαλλιέργειας (για το ΕΤΘΑ), (ΘΣ4) υποστήριξη της μετάβασης προς μια οικονομία χαμηλών εκπομπών διοξειδίου του άνθρακα σε όλους τους τομείς, (ΘΣ7) προώθηση των βιώσιμων μεταφορών και άρση των προβλημάτων σε βασικές υποδομές δικτύων, και (ΘΣ10) επένδυση στην εκπαίδευση, την απόκτηση δεξιοτήτων και τη διά βίου μάθηση.

Η χρηματοδότηση θα γίνει προς ενιαίες Στρατηγικές Τοπικής Ανάπτυξης που θα υποβάλουν Ομάδες Τοπικής Δράσης (ΟΤΔ). Συμμετοχή στην Ομάδα Τοπικής Δράσης, σύμφωνα με τις προβλέψεις (ποσοστό συμμετοχής δημόσιου τομέα και ιδιωτικών φορέων) του σχετικού κανονιστικού άρθρου, θα έχει η τοπική αυτοδιοίκηση (Δήμοι, Περιφέρειες, ανάλογα με την εμβέλεια και τους στόχους της στρατηγικής) συνεργαζόμενη με τους φορείς τόσο του ιδιωτικού τομέα, όσο και των λοιπών οργανώσεων, συνεταιρισμών και ομάδων της περιοχής.

Β. Ολοκληρωμένες Χωρικές Επενδύσεις (ΟΧΕ)

Κύριοι στόχοι για την προώθηση των Ολοκληρωμένων Χωρικών Επενδύσεων είναι η δημιουργία κινητήρων ανάπτυξης των Περιφερειών ή κινητήρων αξιοποίησης κοινών δυνατοτήτων και αντιμετώπισης κοινών προκλήσεων πολυτομεακού χαρακτήρα σε δια-περιφερειακή κλίμακα, η αξιοποίηση τους για τη μέγιστη δυνατή μόχλευση πόρων και τη μέγιστη δυνατή αποδοτικότητα των διαθέσιμων δημόσιων πόρων σε χωρικό επίπεδο και η σύνδεση - σε ενιαίο στρατηγικό ορίζοντα - των παρεμβάσεων που είναι τοπικά αναγκαίες για την αντιμετώπιση των οξύτερων εκδηλώσεων της κρίσης και αυτών που είναι αναγκαίες για την καταπολέμηση των παραγόντων που δημιουργούν τις μακροπρόθεσμες στενώσεις.

Ως Θεματικοί Στόχοι που αφορούν την εφαρμογή των "Ολοκληρωμένων Χωρικών Επενδύσεων" εκτός της Βιώσιμης Αστικής Ανάπτυξης, ορίζονται κατά σειρά προτεραιότητας για την τελική επιλογή τους, οι ακόλουθοι:

- (ΘΣ3) βελτίωση της ανταγωνιστικότητας των μικρομεσαίων επιχειρήσεων και του γεωργικού τομέα (για το ΕΓΤΑΑ) και του τομέα της αλιείας και της υδατοκαλλιέργειας (για το ΕΤΘΑ)·
- (ΘΣ6) προστασία του περιβάλλοντος και προώθηση της αποδοτικότητας των πόρων·
- (ΘΣ7) προώθηση των βιώσιμων μεταφορών και άρση των προβλημάτων σε βασικές υποδομές δικτύων·
- (ΘΣ8) προώθηση της απασχόλησης και υποστήριξη της κινητικότητας της εργασίας,

και συνοδευτικά, κατά σειρά προτεραιότητας, οι: (ΘΣ1) ενίσχυση της έρευνας, της τεχνολογικής ανάπτυξης και της καινοτομίας, (ΘΣ4) υποστήριξη της μετάβασης προς μια οικονομία χαμηλών εκπομπών διοξειδίου του άνθρακα σε όλους τους τομείς, (ΘΣ2) βελτίωση της πρόσβασης, της χρήσης και της ποιότητας των τεχνολογιών των πληροφοριών και των επικοινωνιών, (ΘΣ5) προώθηση της προσαρμογής στην κλιματική αλλαγή, της πρόληψης και της διαχείρισης κινδύνων.

Προκρίνεται κατ' αρχάς η εφαρμογή των "Ολοκληρωμένων Χωρικών Επενδύσεων" σε τρεις κατηγορίες χωρικών τύπων:



ΕΠΙΧΕΙΡΗΣΙΑΚΟ ΠΡΟΓΡΑΜΜΑ Α΄ ΦΑΣΗ 2020-2023

- Υποπεριφερειακές περιοχές με ειδικά χαρακτηριστικά και προκλήσεις, όπου την πρωτοβουλία του σχεδιασμού αναλαμβάνει η Περιφέρεια,
- Δια-περιφερειακές περιοχές με ομοιογενή χαρακτηριστικά και κοινές προκλήσεις, αλλά και προβλήματα που απαντώνται στις μειονεκτικές γεωγραφικές περιοχές του ελληνικού χώρου, όπου το σχεδιασμό αναλαμβάνει κεντρικός φορέας ή διαπεριφερειακό συντονιστικό όργανο,
- Περιοχές επιρροής τομεακών παρεμβάσεων και δράσεων που όμως εντάσσονται σε ολοκληρωμένη τοπική στρατηγική/σχέδιο, όπου το σχεδιασμό αναλαμβάνει κεντρικός φορέας

Οι ΟΧΕ θα χρηματοδοτηθούν μέσω των ΠΕΠ και μέσω πόρων που θα διαθέσουν στις Περιφέρειες τα Τομεακά Επιχειρησιακά Προγράμματα.

Γ. Βιώσιμη Αστική Ανάπτυξη (ΒΑΑ)

Οι κύριες προκλήσεις για τη Βιώσιμη Αστική Ανάπτυξη είναι η ολοκληρωμένη και στοχευμένη αναπτυξιακή παρέμβαση στα αστικά κέντρα, η αντιστροφή της κοινωνικής και περιβαλλοντικής υποβάθμισης των αστικών περιοχών, η άμεση αντιμετώπιση των κοινωνικών συνεπειών της κρίσης, με την αναζωογόνηση των μικρομεσαίων επιχειρήσεων, η προώθηση της σύνδεσης καινοτομίας και επιχειρηματικότητας στο αστικό περιβάλλον, η αντιστροφή της αστικής διάχυσης μέσω της προώθησης της αρχής της «συμπαγούς πόλης», η ανάκτηση του δημόσιου χώρου και η ανάπτυξη δομών κοινωνικής οικονομίας και στέγασης με την ενεργό συμμετοχή των πολιτών.

Ως Θεματικοί Στόχοι που αφορούν την εφαρμογή της "Βιώσιμης Αστικής Ανάπτυξης", ορίζονται κατ' αρχάς κατά σειρά προτεραιότητας για την τελική επιλογή των προτεινόμενων στρατηγικών από τις Διαχειριστικές Αρχές, οι ακόλουθοι:

- (ΘΣ3) βελτίωση της ανταγωνιστικότητας των μικρομεσαίων επιχειρήσεων και του γεωργικού τομέα (για το ΕΓΤΑΑ) και του τομέα της αλιείας και της υδατοκαλλιέργειας (για το ΕΤΘΑ).
- (ΘΣ9) προώθηση της κοινωνικής ένταξης και καταπολέμηση της φτώχειας
- (ΘΣ8) προώθηση της απασχόλησης και υποστήριξη της κινητικότητας της εργασίας
- (ΘΣ7) προώθηση των βιώσιμων μεταφορών και άρση των προβλημάτων σε βασικές υποδομές δικτύων
- (ΘΣ6) προστασία του περιβάλλοντος και προώθηση της αποδοτικότητας των πόρων
- (ΘΣ2) βελτίωση της πρόσβασης, της χρήσης και της ποιότητας των τεχνολογιών των πληροφοριών και των επικοινωνιών

Για την επιλογή των περιοχών εφαρμογής, προκρίνονται οι παρακάτω κατηγορίες περιοχών:

- Περιοχές εφαρμογής Ρυθμιστικού Σχεδίου ή περιοχές που έχουν προσδιοριστεί ως περιοχές παρεμβάσεων αστικής ανασυγκρότησης στα Περιφερειακά Πλαίσια Χωροταξικού Σχεδιασμού και Αειφόρου Ανάπτυξης, στα Γενικά Πολεοδομικά Σχέδια ή σε Σχέδια Ολοκληρωμένης Αστικής Παρέμβασης, κατά την κείμενη ελληνική νομοθεσία.
- Ορίζονται με βάση τα όρια Δημοτικής Ενότητας ή όρια Γενικού Πολεοδομικού Σχεδίου ή Ρυθμιστικού Σχεδίου και ο πληθυσμός τους ξεπερνά τους 10.000 κατοίκους.
- Αντιμετωπίζουν έντονες προκλήσεις: οικονομικές/ περιβαλλοντικές/ κλιματικής αλλαγής/ δημογραφικές/ λειτουργικής οργάνωσης της πόλης.
- Περιλαμβάνουν ζώνες αποβιομηχάνισης, περιοχές που περισσότερο δοκιμάζονται από την οικονομική κρίση με τα συνακόλουθα φαινόμενα αστικής φτώχειας και υψηλών ποσοστών ανεργίας και κοινωνικού αποκλεισμού, ή περιοχές αλλαγών χρήσεων γης και αυθαίρετης δόμησης.

Προτεραιότητα θα δοθεί σε στρατηγικές που προωθούν ολοκληρωμένο μεσοπρόθεσμο σχεδιασμό της πόλης και της ευρύτερης περιοχής, σύμφωνα με την αρχή της «συμπαγούς πόλης» και προωθούν την

ΕΠΙΧΕΙΡΗΣΙΑΚΟ ΠΡΟΓΡΑΜΜΑ Α' ΦΑΣΗ 2020-2023

ολοκληρωμένη ένταξη της σε ενιαίο σχεδιασμό (μικτών) χρήσεων γης και μετακινήσεων, την ενεργοποίηση του οικιστικού δυναμικού για παραγωγικές δραστηριότητες ή κατοικία και την εξοικονόμηση ενέργειας, τη μείωση των εκπομπών ατμοσφαιρικής ρύπανσης και θορύβου, τη στοχευμένη καταπολέμηση των συνεπειών της κλιματικής αλλαγής και τις κοινωνικές λειτουργίες και εξυπηρετήσεις. Η αύξηση του αστικού πρασίνου και των ανοιχτών χώρων συγκέντρωσης, η διάσωση του οικιστικού αποθέματος και η αξιοποίηση της αρχιτεκτονικής στο σχεδιασμό αποτελούν επιπλέον ενδεικτικές δράσεις.

Η ανάπτυξη πράσινων υποδομών (green infrastructure) με την ένταξη περιβαλλοντικών στοιχείων στο αστικό περιβάλλον, καθώς και η προώθηση σχεδίων βιώσιμης αστικής κινητικότητας, συνιστούν επιπρόσθετες σημαντικές επιλογές οικονομικής αστικής ανάπτυξης, ιδίως μέσω της λειτουργίας μικρομεσαίων επιχειρήσεων οικολογικής καινοτομίας.

Στο πλαίσιο του ΠΕΠ Αττικής, η επιλέξιμη περιοχή για την εφαρμογή των ολοκληρωμένων δράσεων για τη Βιώσιμη Αστική Ανάπτυξη είναι το πολεοδομικό συγκρότημα Αθηνών-Πειραιώς και συγκεκριμένα δύο κατηγορίες περιοχών. Η πρώτη κατηγορία αφορά υποβαθμισμένες περιοχές και η δεύτερη αφορά περιοχές που παρουσιάζουν ειδική αναπτυξιακή δυναμική λόγω της συγκέντρωσης υπερτοπικών δραστηριοτήτων που έχουν σαφώς προσδιορισθεί ως πόλοι ανάπτυξης και εξυπηρετούν τους στόχους της ΠΣΕΕ.

Παράγοντες που εξετάζονται συνδυαστικά είναι: ο χαρακτηρισμός τους ως πόλων ανάπτυξης στο Ρυθμιστικό Σχέδιο Αθήνας και η πραγματοποίηση στην ευρύτερη περιοχή παρέμβασης (σε απόσταση που δεν υπερβαίνει τα 3 χιλιόμετρα) μεγάλης κλίμακας επενδύσεων υποδομών που δημιουργούν προϋποθέσεις για την ανάπτυξη νέων οικονομικών δραστηριοτήτων, την αύξηση της προστιθέμενης αξίας των υφιστάμενων και μείωσης της ανεργίας, καθώς και τον εμπλουτισμό του τουριστικού προϊόντος της Αττικής.

Η υλοποίηση των παρεμβάσεων στη δεύτερη κατηγορία θα γίνει με εκχώρηση αρμοδιοτήτων σε ενδιάμεσο φορέα (που μετέχουν πλείονες του ενός Δήμου, ή αναπτυξιακές συμπράξεις Δήμων, Οργανισμοί και επιχειρήσεις που έχουν την αρμοδιότητα χάραξης και άσκησης χωρικής πολιτικής/τομεακών παρεμβάσεων) με τη συνδυαστική εφαρμογή των προαναφερθέντων άρθρων και κανονισμών.

1.1.3.2. Σχεδιασμός ΕΣΠΑ 2021-2027

Ο σχεδιασμός της Προγραμματικής Περιόδου (ΠΠ) 2021-2027 συμπίπτει χρονικά με μία ιδιαίτερη και δύσκολη οικονομικά και κοινωνικά χρονική περίοδο, κατά την οποία η Ελλάδα βρίσκεται στη διαδικασία και φιλοδοξεί για μια ολοκλήρωση της εξόδου από τη 10ετή οικονομική κρίση. Ταυτόχρονα, εισέρχεται σε μια νέα περίοδο, κατά την οποία καλείται να αντιμετωπίσει τις απειλές για τη δημόσια υγεία, εξαιτίας της πανδημίας της COVID 19, η οποία είναι σε εξέλιξη από την αρχή του 2020. Η διαχείριση των πολύπλευρων κοινωνικοοικονομικών επιπτώσεων της πανδημίας, η έκταση και η σύνθεση αυτών παραμένει ακόμα υπό διαμόρφωση.

Το 2019 ήταν έτος εκκίνησης της διαδικασίας προετοιμασίας των Κρατών Μελών για την αξιοποίηση των πόρων της νέας προγραμματικής περιόδου 2021-2027. Η Ευρωπαϊκή Επιτροπή ανακοίνωσε στις 2 Μαΐου 2018 την πρότασή της για το νέο Πολυετές Δημοσιονομικό Πλαίσιο 2021-2027 (ΠΔΠ) της Ευρωπαϊκής Ένωσης και αντίστοιχα στις 29 Μαΐου 2018 ανακοίνωσε την πρότασή της για την Πολιτική Συνοχής και τους Κανονισμούς των Ταμείων της νέας Προγραμματικής Περιόδου 2021-2027 εγκαινιάζοντας επισήμως την περίοδο διαπραγμάτευσης. Στις 27 Μαΐου 2020 η Ευρωπαϊκή Επιτροπή υπέβαλε την πρότασή της για ένα σχέδιο ανάκαμψης από τις συνέπειες της πανδημίας του κορωνοϊού, ανακοινώνοντας τη δημιουργία ενός νέου μέσου οικονομικής ανάκαμψης, το Next Generation EU.

Με την 1η εγκύκλιο (Α.Π. 60072-06/06/2019) του Υπουργείου Ανάπτυξης έγινε η επίσημη έναρξη της διαδικασίας σχεδιασμού της προγραμματικής περιόδου 2021-2027 στο πλαίσιο του νέου Εταιρικού Συμφώνου για το Πλαίσιο Ανάπτυξης – ΕΣΠΑ 2021-2027 και των Προγραμμάτων του. Παράλληλα με την εγκύκλιο σηματοδοτήθηκε η έναρξη του επίσημου διαλόγου με τους φορείς πολιτικής της χώρας για τη διαμόρφωση των εθνικών κατευθύνσεων πολιτικής με γνώμονα την οικονομία, το ευρύτερο αναπτυξιακό περιβάλλον της χώρας και τις ευρωπαϊκές πολιτικές. Με την 2η Εγκύκλιο της Εθνικής Αρχής Συντονισμού του

ΕΠΙΧΕΙΡΗΣΙΑΚΟ ΠΡΟΓΡΑΜΜΑ Α΄ ΦΑΣΗ 2020-2023

ΕΣΠΑ για την προετοιμασία του σχεδιασμού των Προγραμμάτων 2021-2027 (ΕΥΣΣΑ Α.Π. 125192/25.11.2020), έγινε η πρώτη καταγραφή των προτεραιοτήτων ανά Στόχο Πολιτικής, για τα Τομεακά και Περιφερειακά Επιχειρησιακά Προγράμματα.

Το 1ο Σχέδιο του ΕΣΠΑ 2021-2027 έχει υποβληθεί και διαμορφώθηκε στη βάση των προτεινόμενων Κανονισμών της Ευρωπαϊκής Επιτροπής και του σχεδίου για το Πολυετές Δημοσιονομικό Πλαίσιο για την ΠΠ 2021-2027 δίνοντας έμφαση στους Στόχους Πολιτικής και τον Ειδικό Στόχο για το Ταμείο Δίκαιης Μετάβασης.

Ο προγραμματισμός της περιόδου 2021-2027 συμπίπτει με την πορεία προς ολοκλήρωση του Ε.Π. Αττικής 2014-2020, το οποίο παρουσιάζει σημαντικά αποτελέσματα με προστιθέμενη αξία από την υλοποίησή του, έχοντας παράλληλα εντοπίσει μια σειρά από προβλήματα και διδάγματα από την εμπειρία της απερχόμενης ΠΠ. Τα εν λόγω προβλήματα σχετίζονται κυρίως με μια σειρά θεσμικών, διαχειριστικών και οργανωτικών προβλημάτων που προσδιόρισαν ευρύτερα τους ρυθμούς υλοποίησης των Επιχειρησιακών Προγραμμάτων του Συμφώνου Εταιρικής Σχέσης (ΕΣΠΑ) 2014-2020, ενώ τα διδάγματα λαμβάνονται υπόψη κατά τον σχεδιασμό του Ε.Π. Αττικής 2021-2027.


Το Ε.Π. Αττικής 2021-2027 σχεδιάζεται ως ένα Πρόγραμμα του νέου ΕΣΠΑ 2021 – 2027 και εντάσσεται στο προγραμματικό πλαίσιο της περιόδου, όπως αυτό προσδιορίζεται από την έκδοση των αναμορφωμένων Κανονισμών των Ευρωπαϊκών Διαρθρωτικών και Επενδυτικών Ταμείων (ΕΔΕΤ) και εξειδικεύεται από τις στρατηγικές επιλογές του Εθνικού Στρατηγικού Πλαισίου Ανάπτυξης (ΕΣΠΑ 2021-2027) και τις οδηγίες που παρέχονται από την Εθνική Διαχειριστική Αρχή για τη διαμόρφωση των νέων Προγραμμάτων.

Επισημαίνεται, ότι ο συνολικός σχεδιασμός του Ε.Π. Αττικής 2021-2027 συναρτάται με την τελική έγκριση της Πολιτικής Συνοχής και των Κανονισμών από τα αρμόδια ευρωπαϊκά όργανα και την απόδοση τους στην ελληνική εκδοχή, όπως και με την οριστικοποίηση του περιεχομένου και την τελική επίσημη υποβολή του Σχεδίου της χώρας για το Εταιρικό Σύμφωνο για το Πλαίσιο Ανάπτυξης (ΕΣΠΑ) 2021-2027.



Εικόνα 15: Στόχοι Πολιτικής ΕΣΠΑ 2021-2027

ΠΕΡΙΓΡΑΦΗ ΤΩΝ ΔΡΑΣΕΩΝ ΑΝΑ ΣΤΟΧΟ ΠΟΛΙΤΙΚΗΣ / Σ.Π. 1



ΣΤΟΧΟΣ ΠΟΛΙΤΙΚΗΣ 1

Μια πιο ανταγωνιστική και έξυπνη Ευρώπη μέσω της προώθησης του καινοτόμου και έξυπνου οικονομικού μετασχηματισμού, καθώς και της περιφερειακής ψηφιακής διασυνδεσιμότητας


Σ.Π. 1 ΣΥΝΟΛΙΚΟΣ Π/Υ: 257 ΕΚ. €

ΠΡΟΤΕΡΑΙΟΤΗΤΕΣ:

<p>1.1 Ενίσχυση του οικοσυστήματος έρευνας και καινοτομίας, με περαιτέρω σύνδεση έρευνας και παραγωγικών δραστηριοτήτων, με έμφαση στις αναδυόμενες τεχνολογίες και στους τομείς εξειδίκευσης της Αττικής, καθώς και με ενίσχυση των ενδιάμεσων δομών για την στήριξη της καινοτομίας</p>	<p>1.2 Προώθηση του ψηφιακού μετασχηματισμού στη λειτουργία του δημόσιου και ιδιωτικού τομέα για τη βελτίωση της καθημερινότητας των πολιτών, με έμφαση στην προσαρμογή των επιχειρήσεων</p>	<p>1.3 Ενίσχυση της ανταγωνιστικότητας, της ανθεκτικότητας και της εξωστρέφειας των επιχειρήσεων, για την προσαρμογή τους στο σύγχρονο περιβάλλον και για την άμβλυση των επιπτώσεων της πανδημίας COVID-19</p>	<p>1.4 Ανάπτυξη των δεξιοτήτων του ανθρώπινου δυναμικού, μέσω της εκπαίδευσης και κατάρτισης, για τη διασύνδεση με τις ανάγκες της βιομηχανικής μετάβασης στους περιφερειακούς τομείς αιχμής</p>
--	---	--	---

Εικόνα 16: Στόχος Πολιτικής 1 ΕΣΠΑ 2021-2027

ΠΕΡΙΓΡΑΦΗ ΤΩΝ ΔΡΑΣΕΩΝ ΑΝΑ ΣΤΟΧΟ ΠΟΛΙΤΙΚΗΣ / Σ.Π. 2



ΣΤΟΧΟΣ ΠΟΛΙΤΙΚΗΣ 2

Μια πιο πράσινη, χαμηλών εκπομπών διοξειδίου του άνθρακα, μεταβατική προς την οικονομία μηδενικών εκπομπών άνθρακα και ανθεκτική Ευρώπη μέσω της προώθησης της καθαρής και δίκαιης ενεργειακής μετάβασης, των πράσινων και γαλάζινων επενδύσεων, της κυκλικής οικονομίας, της προσαρμογής στην κλιματική αλλαγή, της πρόληψης και διαχείρισης κινδύνων και της βιώσιμης αστικής ανάπτυξης

Σ.Π. 2 ΣΥΝΟΛΙΚΟΣ Π/Υ: 409 ΕΚ. €

ΠΡΟΤΕΡΑΙΟΤΗΤΕΣ:

<p>2.1 Προώθηση της ενεργειακής αποδοτικότητας σε δημόσια/δημοτικά κτίρια και υποδομές τοπικής σημασίας και προαγωγή των ανανεώσιμων πηγών ενέργειας</p>	<p>2.2 Αντιμετώπιση των επιπτώσεων της κλιματικής αλλαγής στο δομημένο και φυσικό περιβάλλον, με έμφαση σε ανηλεημυρικά έργα τοπικής σημασίας, σε έργα ομβρίων σε αστικές περιοχές με γνώμονα και τις προβλέψεις του ΠΕΣΠΚΑ</p>	<p>2.3 Βιώσιμη διαχείριση των υδάτινων πόρων με συμπλήρωση και αναβάθμιση των υποδομών και έμφαση στις περιοχές που εμφανίζουν υποβαθμισμένη ποιότητα και ανεπάρκεια</p>	<p>2.4 Προώθηση των αρχών της κυκλικής οικονομίας μέσω της οργάνωσης τόπων ανακύκλωσης υλικών, αντικειμένων και εξοπλισμού, καθώς και δράσεων ευαισθητοποίησης των πολιτών</p>	<p>2.5 Προστασία, βελτίωση και ανάδειξη του φυσικού και αστικού περιβάλλοντος μέσω προώθησης πράσινων δράσεων και ενίσχυσης των υποδομών της τοπικής αυτοδιοίκησης</p> <p>2.6 Βελτίωση των αστικών λειτουργιών και διασυνδέσεων μέσω της προώθησης των αρχών της βιώσιμης αστικής κινητικότητας</p>
---	--	---	---	---

Εικόνα 17: Στόχος Πολιτικής 2 ΕΣΠΑ 2021-2027

ΠΕΡΙΓΡΑΦΗ ΤΩΝ ΔΡΑΣΕΩΝ ΑΝΑ ΣΤΟΧΟ ΠΟΛΙΤΙΚΗΣ / Σ.Π. 3

ΣΤΟΧΟΣ ΠΟΛΙΤΙΚΗΣ 3

Μια πιο διασυνδεδεμένη Ευρώπη μέσω της ενίσχυσης της κινητικότητας

Σ.Π. 3 ΣΥΝΟΛΙΚΟΣ Π/Υ: 148 ΕΚ. €

ΠΡΟΤΕΡΑΙΟΤΗΤΣ:

- 3.1** Βελτίωση της προσβασιμότητας των πολιτών και αύξηση της οδικής ασφάλειας στο περιφερειακό και τοπικό οδικό δίκτυο
- 3.2** Ενίσχυση και επέκταση των βιώσιμων, ανθεκτικών στην κλιματική αλλαγή και έξυπνων μεταφορικών δικτύων για την αναβάθμιση της τοπικής και υπερτοπικής οδικής και θαλάσσιας συνδεσιμότητας της Αιτικής

Εικόνα 18: Στόχος Πολιτικής 3 ΕΣΠΑ 2021-2027

ΠΕΡΙΓΡΑΦΗ ΤΩΝ ΔΡΑΣΕΩΝ ΑΝΑ ΣΤΟΧΟ ΠΟΛΙΤΙΚΗΣ / Σ.Π. 4

ΣΤΟΧΟΣ ΠΟΛΙΤΙΚΗΣ 4

Μια πιο κοινωνική Ευρώπη χωρίς αποκλεισμούς, μέσω της υλοποίησης του Ευρωπαϊκού Πυλώνα Κοινωνικών Δικαιωμάτων

Σ.Π. 4 ΣΥΝΟΛΙΚΟΣ Π/Υ: 809 ΕΚ. € (ΕΤΠΑ: 296 ΕΚ.€, ΕΚΤ: 512 ΕΚ. €)

ΠΡΟΤΕΡΑΙΟΤΗΤΣ:

- 4.1** Βελτίωση της προσβασιμότητας, της αποτελεσματικότητας και της ανθεκτικότητας των συστημάτων υγιεινότητας και της περιθαλψής και των υπηρεσιών μακροχρόνιας περίθαλψης, συμπεριλαμβανομένων της πρόληψης κινδύνων για τη δημόσια υγεία
- 4.2** Ενίσχυση της ισότιμης πρόσβασης σε ποιοτικές και βιώσιμες υπηρεσίες απασχόλησης
- 4.3** Ενίσχυση υποδομών και δράσεων εκπαίδευσης, επαγγελματικής κατάρτισης δια βίου μάθησης
- 4.4** Καταπολέμηση της φτώχειας και της ακραίας φτώχειας, συμπεριλαμβανομένων των επιπτώσεων από την πανδημία COVID-19
- 4.5** Πρόληψη και καταπολέμηση του κοινωνικού αποκλεισμού
- 4.6** Αναβάθμιση και επέκταση υποδομών για την ενίσχυση της κοινωνικής συνοχής και της ενεργητικής ένταξης, με έμφαση στις ευάλωτες κοινωνικές ομάδες και στις περιθωριοποιημένες κοινότητες
- 4.7** Υποστήριξη των ευάλωτων κοινωνικών ομάδων, με έμφαση στα παιδιά και τους ηλικιωμένους
- 4.8** Ενίσχυση του ρόλου του πολιτισμού και του σειφόρου τουρισμού στην κοινωνική ένταξη και στην κοινωνική καινοτομία

Εικόνα 19: Στόχος Πολιτικής 4 ΕΣΠΑ 2021-2027

ΠΕΡΙΓΡΑΦΗ ΤΩΝ ΔΡΑΣΕΩΝ ΑΝΑ ΣΤΟΧΟ ΠΟΛΙΤΙΚΗΣ / Σ.Π. 5

ΣΤΟΧΟΣ ΠΟΛΙΤΙΚΗΣ 5

Μια Ευρώπη πιο κοντά στους πολίτες της, μέσω της προώθησης της βιώσιμης και ολοκληρωμένης ανάπτυξης όλων των τύπων εδαφικών περιοχών και τοπικών πρωτοβουλιών

Σ.Π. 5 ΣΥΝΟΛΙΚΟΣ Π/Υ: 363 ΕΚ. €

ΠΡΟΤΕΡΑΙΟΤΗΤΕΣ:

5.1 Προώθηση της βιώσιμης αστικής ανάπτυξης μέσα από την συνέχιση υλοποίησης των εγκεκριμένων ΟΧΕ/ΒΑΑ της ΠΠ 2014-2020, και τις ενδεχόμενες αναγκαίες προσαρμογές στις στρατηγικές και στις περιοχές παρέμβασης

/ΟΧΕ/ΒΑΑ ΔΗΜΟΥ ΑΘΗΝΑΙΩΝ /ΟΧΕ/ΒΑΑ ΔΗΜΟΥ ΠΕΙΡΑΙΑ
/ΟΧΕ/ΒΑΑ ΔΥΤΙΚΗΣ ΑΘΗΝΑΣ /ΟΧΕ/ΒΑΑ ΝΟΤΙΑΣ ΑΘΗΝΑΣ

5.2 Παρεμβάσεις ολοκληρωμένης χωρικής ανάπτυξης σε επιλεγμένες χωρικές ενότητες της Αττικής (εκτός ΒΑΑ) με μοναδικά ειδικά χαρακτηριστικά και ανάγκες (ΠΟΛΙΤΙΣΜΟΣ, ΤΟΥΡΙΣΜΟΣ, ΠΕΡΙΒΑΛΛΟΝ, ΑΜΒΛΥΝΣΗ ΕΠΙΠΤΩΣΕΩΝ ΠΑΝΔΗΜΙΑΣ, ΕΝΙΣΧΥΣΗ ΤΟΥ ΠΑΡΑΓΩΓΙΚΟΥ ΠΕΡΙΒΑΛΛΟΝΤΟΣ ΚΑΙ ΤΗΣ ΚΟΙΝΩΝΙΚΗΣ ΣΥΝΟΧΗΣ)

/ΟΧΕ ΑΝΑΤΟΛΙΚΗΣ ΚΑΙ ΔΥΤΙΚΗΣ ΑΤΤΙΚΗΣ
/Προστασία και ανάδειξη της ιστορικής και πολιτιστικής κληρονομιάς της Αττικής και εμπλουτισμός του τουριστικού προϊόντος, μέσω της αξιοποίησης καινοτομιών (ΤΟΣΟ ΠΟΛΙΤΙΣΜΟΥ ΑΘΗΝΑ - ΕΛΕΥΣΙΝΑ - ΛΑΥΡΙΟ)

Εικόνα 20: Στόχος Πολιτικής 5 ΕΣΠΑ 2021-2027

ΠΕΡΙΓΡΑΦΗ ΤΩΝ ΔΡΑΣΕΩΝ ΑΝΑ ΣΤΟΧΟ ΠΟΛΙΤΙΚΗΣ / Σ.Π. 5

ΠΡΟΤΕΡΑΙΟΤΗΤΕΣ:

5.3 Παρεμβάσεις ολοκληρωμένης χωρικής ανάπτυξης σε επιλεγμένους θεματικούς άξονες, αλυσίδες αξίας και χωρικές ενότητες της μητροπολιτικής περιοχής

/ΟΧΕ ΑΝΑΔΕΙΞΗΣ ΠΟΛΙΤΙΣΤΙΚΟΥ ΠΡΟΪΟΝΤΟΣ - ΥΠΟΔΟΜΕΣ ΠΟΛΙΤΙΣΜΟΥ, ΣΥΓΧΡΟΝΟΣ ΠΟΛΙΤΙΣΜΟΣ ΔΗΜΙΟΥΡΓΙΚΗ ΟΙΚΟΝΟΜΙΑ
/ΟΧΕ ΑΝΑΔΕΙΞΗΣ ΤΩΝ ΜΗΤΡΟΠΟΛΙΤΙΚΩΝ ΧΩΡΩΝ ΠΡΑΣΙΝΟΥ ΤΟΥ ΠΟΛΕΟΔΟΜΙΚΟΥ ΣΥΓΚΡΟΤΗΜΑΤΟΣ ΤΟΥ ΛΕΚΑΝΟΠΕΔΙΟΥ ΤΗΣ ΑΘΗΝΑΣ.
/ΟΧΕ ΑΝΑΔΕΙΞΗΣ ΑΞΟΝΩΝ ΑΝΑΠΤΥΞΗΣ - ΣΥΓΓΡΟΥ, ΠΕΙΡΑΙΩΣ, ΙΕΡΑ ΟΔΟΣ

5.4 Ολοκληρωμένες χωρικές παρεμβάσεις στο νησιωτικό σύμπλεγμα της Αττικής

5.5 Ολοκληρωμένη παρέμβαση ανάδειξης και αξιοποίησης Αδριάνειου Υδραγωγείου



Αθήνα/Αθήνα: Αδριάνειο Υδραγωγείο

Εικόνα 21: Στόχος Πολιτικής 5 ΕΣΠΑ 2021-2027

Στ. Πολιτικής (ΣΠ)	Ευρωπαϊκό Ταμείο Περιφ. Ανάπτυξης (ΕΤΠΑ)			Ευρωπαϊκό Κοινωνικό Ταμείο (ΕΚΤ+)			Συν. Δημόσια Δαπάνη
	ΕΤΠΑ (ΚΣ)	ΕΤΠΑ (ΕΣ)	ΕΤΠΑ Σύνολο	ΕΚΤ+ (ΚΣ)	ΕΚΤ+ (ΕΣ)	ΕΚΤ+ Σύνολο	
ΣΠ.1	154.407.596	102.938.397	257.345.993				257.345.993
ΣΠ.2	245.468.486	163.645.657	409.114.143				409.114.143
ΣΠ.3	89.081.305	59.387.537	148.468.842				148.468.842
ΣΠ.4	178.162.611	118.775.074	296.937.685	307.597.193	205.064.796	512.661.989	809.599.674
ΣΠ.5	217.754.302	145.169.535	362.923.837				362.923.837
TB	16.046.943	10.697.962	26.744.905	6.508.467	4.338.978	10.847.445	37.592.350
Σύνολα			1.501.535.405			523.509.434	2.025.044.839

- ΚΣ: Κοινοτική Συνδρομή
- ΕΣ: Εθνική Συνδρομή

Σημειώνεται, ότι η παρούσα κατανομή των πόρων του ΕΣΠΑ 2021-2027 υπόκειται σε ενδεχόμενες μεταβολές, σε συνάρτηση με την τελική διαμόρφωση και έγκριση των Κανονισμών των ΕΔΕΤ.

Εικόνα 22: Κατανομή πόρων ΕΣΠΑ 2021-2027

1.1.3.3. Αναπτυξιακές προτεραιότητες βάσει χωροταξικού και πολεοδομικού σχεδιασμού

Βασική παράμετρος για τη γενικότερη διάγνωση των αναπτυξιακών χαρακτηριστικών και προοπτικών μιας περιοχής είναι ο υφιστάμενος χωροταξικός και πολεοδομικός σχεδιασμός. Για το Δήμο Καλλιθέας, το υπερκείμενο χωροταξικό πλαίσιο σχεδιασμού που ορίζει τους στόχους και τις προτεραιότητες της χωροταξικής, πολεοδομικής και οικιστικής του οργάνωσης, είναι το **νέο Ρυθμιστικό Σχέδιο Αθήνας-Αττικής (ΡΣΑ)**, που σύμφωνα με τη «Χωροταξική και Πολεοδομική μεταρρύθμιση – Βιώσιμη Ανάπτυξη» επέχει θέση Περιφερειακού Χωροταξικού Πλαισίου για την Αττική. Επιπλέον, το νέο ΡΣΑ, πέραν των κατευθύνσεων πολιτικής που δίνει σε χωροταξικό και πολεοδομικό επίπεδο, αναφέρεται επίσης σε αναγκαία μέτρα και προγράμματα για την προστασία του περιβάλλοντος, σύμφωνα με τις αρχές της βιώσιμης ανάπτυξης.

Στο παρόν κεφάλαιο γίνεται μια συνοπτική αναφορά στους στρατηγικούς στόχους, το πρότυπο χωρικής οργάνωσης και τις περιβαλλοντικές πολιτικές του νέου ΡΣΑ, με έμφαση στα σημεία που επηρεάζουν το γενικότερο «πλαίσιο» μέσα στο οποίο ο Δήμος καλείται να ασκήσει αρμοδιότητα, σταθμίζοντας υφιστάμενους παράγοντες και διερευνώντας μελλοντικές προοπτικές.

Οι **στρατηγικοί στόχοι** του νέου ΡΣΑ είναι:

1. Ισόρροπη οικονομική ανάπτυξη και ενίσχυση του διεθνούς ρόλου της Αθήνας – Αττικής, βελτίωση της ανταγωνιστικότητας, αύξηση της παραγωγής και της απασχόλησης σε όλους τους τομείς δραστηριοτήτων.
2. Βιώσιμη χωρική ανάπτυξη, εξοικονόμηση πόρων, αποτελεσματική προστασία του περιβάλλοντος και της πολιτιστικής κληρονομιάς και προσαρμογή στην κλιματική αλλαγή.
3. Βελτίωση της ποιότητας ζωής των κατοίκων, εξισορρόπηση στην κατανομή των πόρων και των ωφελειών από την ανάπτυξη, ως βασικών προϋποθέσεων για τη βιώσιμη οικονομική ανάπτυξη και την κοινωνική συνοχή.

Στην κατεύθυνση του **δεύτερου στρατηγικού στόχου**, επιδιώκεται:

- ✓ η διαφύλαξη των πόρων της Αττικής ως πολύτιμων και πεπερασμένων με τους εξής ιδίως τρόπους: α) ανάδειξη των ορεινών όγκων ως αδιάκοπης συνέχειας πρασίνου, υπό μορφή «πράσινου τόξου», από το Σαρωνικό και τον Κορινθιακό κόλπο μέχρι τον Ευβοϊκό, β) διαμόρφωση εντός του αστικού ιστού, δικτύου κοινόχρηστων χώρων πρασίνου για τη δημιουργία ευνοϊκών μικροκλιματικών συνθηκών.
- ✓ η κάλυψη των οικιστικών αναγκών, κυρίως εντός της θεσμοθετημένης αστικής γης, με βάση την αρχή της συμπαγούς πόλης.
- ✓ η εναρμόνιση της προστασίας της φύσης και της διαφύλαξης και ανάδειξης της ιστορικής και πολιτιστικής κληρονομιάς, με την οικονομική ανάπτυξη και τη χωρική συνοχή με τους εξής τρόπους: α) εμπλουτισμό πολιτιστικών υποδομών της Αττικής, ενίσχυση πολιτιστικών θεσμών και σχετικών εκπαιδευτικών υποδομών, προώθηση έρευνας, καινοτομικής παραγωγής και πολιτιστικής οικονομίας, β) ανάδειξη της διαχρονικότητας μνημείων και τοπίων, με τη δημιουργία δικτύων και διαδρομών που συνδυάζονται με το δίκτυο χώρων πρασίνου, γ) αξιοποίηση του κενού κτηριακού αποθέματος για την εγκατάσταση πολιτιστικών δραστηριοτήτων και επιχειρήσεων πολιτιστικής οικονομίας.
- ✓ η ανάπτυξη του συστήματος μεταφορών στην κατεύθυνση της βιώσιμης κινητικότητας και της αειφορίας με τους εξής τρόπους: α) με κυκλοφοριακή αναδιοργάνωση σε επίπεδο Πολεοδομικής Ενότητας με βάση τις αρχές της βιώσιμης αστικής κινητικότητας, β) με έμφαση στα ήπια μέσα μετακίνησης.

ΠΡΟΤΥΠΟ ΧΩΡΙΚΗΣ ΟΡΓΑΝΩΣΗΣ

Το πρότυπο χωρικής οργάνωσης του νέου ΡΣΑ ανταποκρίνεται στις αρχές της συμπαγούς πόλης, με τη μείωση των αποστάσεων κατοικίας, εργασίας, κατανάλωσης και αναψυχής και στην ορθολογική χρήση φυσικών πόρων, εδαφών και ενέργειας. Ο χώρος της Αττικής διαμορφώνεται βάσει χωρικών ενοτήτων, αξόνων και πόλων ανάπτυξης.

Χωρικές Ενότητες / Υποενότητες

Καθορίζονται 4 Χωρικές Ενότητες, με διάκριση σε επιμέρους Χωρικές Υποενότητες. Ο Καλλιθέας ανήκει στη **Χωρική Ενότητα Αθήνας-Πειραιά** και ειδικότερα στη **Χωρική Υποενότητα Νότιας Αθήνας**. Άλλοι Δήμοι που ανήκουν στην ίδια Χωρική Υποενότητα είναι οι: Γλυφάδας, Ελληνικού – Αργυρούπολης, Αλίμου, Νέας Σμύρνης, Μοσχάτου – Ταύρου, Παλαιού Φαλήρου και Αγίου Δημητρίου.

Οι γενικές κατευθύνσεις που δίδονται στη Χωρική Υποενότητα Νότιας Αθήνας, μέσω του νέου ΡΣΑ είναι η ενίσχυση του ρόλου της ως διαμετακομιστικού κέντρου στη μεσογειακή λεκάνη με την παράλληλη αναβάθμιση των λιμενικών εγκαταστάσεων σε κόμβο συνδυασμένων μεταφορών και την βελτίωση του περιβάλλοντος αστικού ιστού του Δήμου, εξασφαλίζοντας καλύτερη λειτουργική διασύνδεση μεταξύ τους. Στο πλαίσιο αυτό επιδιώκεται η ανασυγκρότηση του παραγωγικού ιστού της πόλης, διάσωση της παραδοσιακής αγοράς και του λιανικού εμπορίου, της βιοτεχνίας και της μεταποίησης.

Οικιστικό Δίκτυο και Δίκτυο Πολεοδομικών Κέντρων

Το Οικιστικό Δίκτυο, το οποίο διαμορφώνεται στη βάση των αρχών της ισόρροπης ανάπτυξης και συμπληρωματικότητας, οργανώνεται σε τρία ιεραρχικά επίπεδα: Μητροπολιτικά Κέντρα, Διαδημοτικά Κέντρα Ευρείας Ακτινοβολίας, Δημοτικά Κέντρα.

Ο Δήμος Καλλιθέας ανήκει στο τρίτο ιεραρχικό επίπεδο «Δημοτικά Κέντρα», τα οποία συνιστούν έδρες Καλλικρατικών Δήμων και για τα οποία η γενική κατεύθυνση είναι η ενίσχυση της επάρκειάς τους για την



ΕΠΙΧΕΙΡΗΣΙΑΚΟ ΠΡΟΓΡΑΜΜΑ Α΄ ΦΑΣΗ 2020-2023

κάλυψη των τοπικών αναγκών σε υπηρεσίες και αγαθά, χωρίς την προσθήκη κυκλοφοριακών φόρτων, καθώς και για την πρόσβαση σε εξυπηρετήσεις των κατοίκων που δεν έχουν δυνατότητα χρήσης ιδιωτικού αυτοκινήτου. Η πολυλειτουργικότητά τους είναι στρατηγικής σημασίας για τη λειτουργία της πολυκεντρικής Περιφέρειας.

Αναπτυξιακοί Άξονες και Βασικοί Πόλοι Ανάπτυξης

Στο νέο ΡΣΑ συγκροτείται και ενισχύεται πλέγμα αναπτυξιακών αξόνων και πόλων με στρατηγικό χαρακτήρα που εκτείνεται σε όλες τις Χωρικές Ενότητες, το οποίο αποτελεί το βασικό σκελετό για τη χωρική διάρθρωση των οικονομικών και παραγωγικών δραστηριοτήτων και επιδιώκεται να λειτουργήσει ως κινητήρια δύναμη για την ολοκληρωμένη χωρική και οικονομική ανάπτυξη της Περιφέρειας Αττικής.

Το πλέγμα των αναπτυξιακών αξόνων διαρθρώνεται ως εξής:

- (α) Αναπτυξιακοί Άξονες διεθνούς και εθνικής εμβέλειας (β) Αναπτυξιακοί Άξονες μητροπολιτικής ακτινοβολίας (γ) Αναπτυξιακοί Άξονες ενδοπεριφερειακής σημασίας

Η Λεωφόρος Συγγρού που οριοθετεί το βόρειο σύνορο του Δήμου, ανήκει στους αναπτυξιακούς άξονες διεθνούς και εθνικής εμβέλειας και συγκεκριμένα στον κεντρικό άξονα του Πολεοδομικού Συγκροτήματος.

Οι πόλοι ανάπτυξης περιλαμβάνουν πλέγματα υπερτοπικών δραστηριοτήτων, είτε πολυδιάστατα, είτε με εξειδικευμένο προσανατολισμό και διαρθρώνονται ως εξής:

- (α) Πόλοι διεθνούς και εθνικής εμβέλειας
(β) Πόλοι εθνικής και μητροπολιτικής εμβέλειας (γ) Πόλοι ενδοπεριφερειακής εμβέλειας

Ο Δήμος Καλλιθέας Ο πόλος λειτουργεί συμπληρωματικά, αλλά διακριτά στο πλαίσιο του Πόλου Αθήνας – Πειραιά και η ανάπτυξή του έχει ιδιαίτερη βαρύτητα στο πλαίσιο των στόχων του νέου Ρυθμιστικού Σχεδίου Αθήνας. Προωθείται η εξασφάλιση ειδικών υποστηρικτικών υποδομών για την περαιτέρω ανάπτυξη της έρευνας.

ΟΙΚΙΣΤΙΚΗ ΑΝΑΠΤΥΞΗ, ΠΟΛΕΟΔΟΜΙΚΗ ΟΡΓΑΝΩΣΗ ΚΑΙ ΔΙΑΧΕΙΡΙΣΗ ΤΟΥ ΑΣΤΙΚΟΥ ΧΩΡΟΥ

Ιδιαίτερο ενδιαφέρον για το Δήμο έχουν οι γενικές κατευθύνσεις οικιστικής και πολεοδομικής οργάνωσης και διαχείρισης του αστικού χώρου του νέου ΡΣΑ αναφορικά με την «**Προστασία και ανάδειξη των ιστορικών και πολιτιστικών πόρων και των πολιτιστικών υποδομών**»:

Επιδιώκεται η εναρμόνιση της προστασίας ιστορικής και πολιτιστικής κληρονομιάς, με την προστασία των φυσικών πόρων, την οικονομική ανάπτυξη και την κοινωνική συνοχή. Αναγνωρίζεται η σημασία του πολιτισμού ως πόρου ανάπτυξης και πεδίου προώθησης νέων μορφών επιχειρηματικής δραστηριότητας και απασχόλησης. Για το σκοπό αυτό, αναφέρονται μέτρα για τη διαφύλαξη, την προστασία, την ανάδειξη και αξιοποίηση της φυσικής, ιστορικής και πολιτιστικής κληρονομιάς και της φυσιογνωμίας της πόλης, ως σημαντικών πόρων για το σύνολο της κοινωνίας.

- ✓ **Ανάδειξη και διασύνδεση μνημείων και αρχαιολογικών χώρων:** Καθορίζονται ζώνες προστασίας αρχαιολογικών χώρων και μνημείων και προωθείται η συντήρηση, η ανάδειξη και η επισκεψιμότητά τους, με την ένταξή τους στη σύγχρονη ζωή, την αναβάθμιση της αντιληπτικής εικόνας τους και τη βελτίωση των συνθηκών περιβάλλοντος.
- ✓ **Χωροθέτηση πολιτιστικών χρήσεων και υποδομών:** Ενισχύονται οι πολιτιστικές εκδηλώσεις κλίμακας πόλης και γειτονιάς.
- ✓ **Ανάδειξη και δημιουργία «διαδρομών πολιτισμικής διαχρονικότητας»:** α) Προωθούνται προγράμματα για την οργάνωση πολιτιστικών περιπάτων, σε συνάρτηση με το ίχνος αρχαίων δρόμων και μονοπατιών και με ιστορικούς, πολιτιστικούς χώρους και εγκαταστάσεις. Οι διαδρομές αυτές συνδέονται με τον πολεοδομικό ιστό και συνδυάζονται με το αστικό και περιαστικό πράσινο, β) Ενισχύονται νέες «πολιτιστικές διαδρομές» με παρεμβάσεις βιώσιμης κινητικότητας.

ΠΕΡΙΒΑΛΛΟΝΤΙΚΕΣ ΠΟΛΙΤΙΚΕΣ

Βασική επιδίωξη του ΡΣΑ είναι η αποτελεσματική προστασία του περιβάλλοντος με τη:

- μείωση των περιβαλλοντικών πιέσεων, προστασία του φυσικού χώρου και της βιοποικιλότητας
- διατήρηση, οικολογική διαχείριση και ανάδειξη των προστατευόμενων φυσικών περιοχών ως πυρήνων βιοποικιλότητας
- δημιουργία συνεκτικής οικολογικής υποδομής
- διαμόρφωση εντός του αστικού ιστού ενός δικτύου κοινόχρηστων χώρων πρασίνου

Προστασία του φυσικού χώρου και της βιοποικιλότητας και προσαρμογή στην κλιματική αλλαγή

Για την ολοκλήρωση του προγράμματος προστασίας και διαχείρισης των ορεινών όγκων:

- ✓ Ολοκληρώνεται η έκδοση Προεδρικού διατάγματος, για τον καθορισμό των ορίων τους, καθώς και των ορίων ζωνών προστασίας, των χρήσεων γης και των όρων και περιορισμών δόμησης. Οι κυρίαρχες χρήσεις είναι η αναψυχή, ο αθλητισμός και ο πολιτισμός.
- ✓ Με Υπουργική Απόφαση εγκρίνονται ειδικές μελέτες εξειδίκευσης των Προεδρικών διαταγμάτων για τη δημιουργία υπερτοπικών πόλων αναψυχής με βάση τον ιδιαίτερο χαρακτήρα κάθε περιοχής.

Οργάνωση Πλέγματος Πρασίνου

Στο δίκτυο πρασίνου ενσωματώνονται υφιστάμενοι φυσικοί σχηματισμοί, αλλά και δυνάμει νέοι υπό διαμόρφωση χώροι, με την ανάδειξη υποβαθμισμένων φυσικών στοιχείων, με κατάλληλες παρεμβάσεις, όπως συμπληρωματικές φυτεύσεις, αλλαγή χρήσης, απομάκρυνση υπαίθριων καταλήψεων, αναδιαμορφώσεις με αλλαγή υλικών, παρουσία υγρού στοιχείου. Στο δίκτυο πρασίνου εντάσσονται οργανικά οι κοινόχρηστοι χώροι και οι ακάλυπτοι χώροι δημόσιων ή ιδιωτικών κτηρίων, των οποίων επιδιώκεται η φύτευση.

Πρωθούνται ειδικότερες «μελέτες σχεδιασμού πλέγματος πρασίνου», που εντάσσονται σε ολοκληρωμένα προγράμματα ανάκτησης και διαχείρισης του δημόσιου χώρου, με βάση τα οποία εξειδικεύεται και ρυθμίζεται ο χαρακτήρας των κοινόχρηστων χώρων και επιδιώκεται η λειτουργική ενσωμάτωση και η διαχειριστική συνεργασία των δημόσιων και ιδιωτικών εκτάσεων πρασίνου. Ειδικότερα, με τα «σχέδια πρασίνου και ανάκτησης δημόσιου χώρου» εξειδικεύεται ή τροποποιείται ο χαρακτηρισμός των Κοινόχρηστων Χώρων (ΚΧ) πρασίνου, εντοπίζονται τα προστατευτέα φυσικά στοιχεία και οι νέες ζώνες φύτευσης, διακρίνονται οι χώροι στάθμευσης, αναμορφώνεται το δίκτυο πεζοδρομίων, οριοθετούνται οι επιτρεπόμενες υπαίθριες χρήσεις και κατασκευές, οι τυχόν κανονισμοί λειτουργίας, τα ωράρια τροφοδοσίας των καταστημάτων, μέτρα αποφυγής της ηχορύπανσης και προστασίας του πρασίνου κλπ. Για την υλοποίηση των προγραμμάτων επιδιώκεται η μέγιστη δυνατή συνεργασία μεταξύ συναρμόδιων υπηρεσιών και η ανάθεση στους Δήμους της εφαρμογής των σχεδίων φύτευσης και συντήρησης του πρασίνου, βάσει των σχετικών εξειδικευμένων κατευθύνσεων και λαμβάνονται μέτρα εκπαίδευσης και περιβαλλοντικής ευαισθητοποίησης νέων σε συνεργασία με τα σχολεία και ενεργοποίησης των κατοίκων για την περιφρούρηση και συντήρηση του πρασίνου και του δημόσιου χώρου. Κατευθύνσεις για τις ανωτέρω μελέτες δίνονται μέσω Τοπικών και Ειδικών Χωρικών Σχεδίων και των προγραμμάτων εφαρμογής τους.

Κατά το σχεδιασμό του πλέγματος πρασίνου είναι δυνατή η ένταξη στο σχέδιο πόλεως περιοχών εκτός σχεδίου, με στόχο την ενσωμάτωσή τους στο πλέγμα πρασίνου, την κατοχύρωση του κοινόχρηστου ή δημοσίου χαρακτήρα τους, τη δημιουργία αναχώματος προς την αστική επέκταση και την αποσαφήνιση του πλαισίου χρήσεων γης και διαχείρισης.

Περιβαλλοντικές υποδομές και παρακολούθηση κατάστασης περιβάλλοντος

Κύριος στόχος της πολιτικής για τα στερεά απόβλητα είναι η μείωση της παραγωγής αποβλήτων μέσω της πρόληψης και η μείωση της χρήσης φυσικών πόρων μέσω της επαναχρησιμοποίησης και της ανακύκλωσης των αποβλήτων ως πρώτων ή βοηθητικών υλών.

ΠΑΡΑΓΩΓΙΚΕΣ ΔΡΑΣΤΗΡΙΟΤΗΤΕΣΟργάνωση δραστηριοτήτων λιανικού εμπορίου – Εμπορικά κέντρα

Για την υποστήριξη του μικρού, τοπικού εμπορίου στον αστικό ιστό, προωθούνται συγκεκριμένα μέτρα ως εξής:

- ✓ Υποστήριξη της λειτουργίας «συστάδων εμπορικών επιχειρήσεων», σε συνδυασμό με προγράμματα αναβάθμισης του περιβάλλοντος αστικού ιστού, τα οποία προωθούνται σε συνεργασία με την αυτοδιοίκηση.
- ✓ Στρατηγικές παρεμβάσεις αναβάθμισης κεντρικών περιοχών, με θεματικούς θύλακες εμπορίου όπως ανάδειξη παραδοσιακών εμπορικών συγκεντρώσεων και χαρακτηρισμό τμημάτων δρόμων ή συνόλων ως αξόνων εξειδικευμένης εμπορικής δραστηριότητας και προώθηση μικτών επιχειρηματικών χρήσεων, όπως ο συνδυασμός της εμπορικής χρήσης με την εκμετάλλευση χώρων πολιτισμού και αναψυχής.

ΜΕΤΑΦΟΡΕΣ - ΜΕΤΑΚΙΝΗΣΕΙΣ

Κάποιοι από τους ειδικότερους στόχους της πολιτικής μεταφορών είναι:

- Η ενίσχυση της συνεκτικής πόλης και της πολυκεντρικότητας μέσω της εφαρμογής των αρχών του ενιαίου χωροταξικού, πολεοδομικού, κυκλοφοριακού και συγκοινωνιακού σχεδιασμού.
- Η οργάνωση της κυκλοφορίας σε επίπεδο δήμων και πολεοδομικών ενοτήτων, με βάση τις αρχές της βιώσιμης αστικής κινητικότητας και έμφαση στις ήπιες μορφές μετακίνησης, όπως δημόσια συγκοινωνία, ποδήλατο, περπάτημα.

Μέσα για την επίτευξη των παραπάνω στόχων είναι:

- ✓ Η αναδιάρθρωση και η ενίσχυση των τοπικών και διαδημοτικών γραμμών λεωφορείων και τρόλεϊ σε ρόλο συμπληρωματικό ή τροφοδοτικό των μέσων σταθερής τροχιάς και η δημιουργία συγκοινωνιακών κέντρων/σταθμών μετεπιβίβασης σε κομβικά σημεία, σε συνδυασμό με την εφαρμογή πολιτικών διαλειτουργικότητας, όπως είναι το ενιαίο κόμιστρο και ο συνδυασμός κομίστρου και τελών στάθμευσης.
- ✓ Η ανάκτηση του δημόσιου χώρου, μέσω της αναβάθμισης και της επέκτασης του δικτύου κίνησης των πεζών και των ποδηλάτων και της χωροθέτησης θέσεων στάθμευσης ιδιωτικής χρήσης εκτός οδού σε περιοχές κατοικίας, σε συνδυασμό με προγράμματα αστικών αναπλάσεων.
- ✓ Η πολιτική στάθμευσης, ως συμπληρωματικό εργαλείο κυκλοφοριακής οργάνωσης, στην κατεύθυνση ενθάρρυνσης της χρήσης ήπιων μέσων μετακίνησης για προσπέλαση σε κορεσμένες κυκλοφοριακά περιοχές, σε περιοχές καλά εξυπηρετούμενες από μέσα μαζικής μεταφοράς και γενικά στις καθημερινές μετακινήσεις.
- ✓ Η αξιοποίηση των νέων τεχνολογιών και ιδιαίτερα της τηλεματικής με σκοπό, μεταξύ άλλων, την αποτελεσματικότερη διαχείριση της ζήτησης και των μετακινήσεων, μέσω της ενοποιημένης πληροφόρησης των μετακινουμένων, της συλλογής και του ελέγχου κομίστρου, της διαχείρισης της κυκλοφορίας, του διατιθέμενου αποθέματος χώρων στάθμευσης και του στόλου των επιφανειακών μέσων μετακίνησης.
- ✓ Η σύνταξη σύγχρονων προδιαγραφών, όσον αφορά στις κατευθύνσεις σχεδιασμού των μεταφορών, στην εκπόνηση μελετών, καθώς και στο φυσικό σχεδιασμό και στην πληροφοριακή σήμανση.

Πολιτική Στάθμευσης

Βασικές κατευθύνσεις της πολιτικής στάθμευσης είναι:

- Ελεγχόμενη στάθμευση στα κέντρα των δήμων και σε κρίσιμες περιοχές και περιορισμός της

ΕΠΙΧΕΙΡΗΣΙΑΚΟ ΠΡΟΓΡΑΜΜΑ Α΄ ΦΑΣΗ 2020-2023

παρόδιας στάθμευσης. Κατά προτεραιότητα εξασφάλιση θέσεων στάθμευσης για τους κατοίκους των περιοχών.

- Δημιουργία οργανωμένων χώρων στάθμευσης και μετεπιβίβασης σε περιφερειακούς και τερματικούς σταθμούς του πρωτεύοντος δικτύου δημοσίων συγκοινωνιών μητροπολιτικής εξυπηρέτησης.
- Δημιουργία συλλογικών χώρων στάθμευσης, για την κάλυψη των αναγκών σε στάθμευση της κατοικίας και των επαγγελματικών χρήσεων, κατά προτεραιότητα σε πυκνοδομημένες περιοχές. Αναπροσαρμογή του θεσμικού πλαισίου (ν. 4067/2012) στην κατεύθυνση διαμόρφωσης αντίστοιχων χώρων είτε σε ανωδομή, μέσω μετατροπής ή αντικατάστασης ακινήτων, είτε υπόγεια.
- Ανάπτυξη δικτύου φόρτισης ηλεκτρικών οχημάτων σε δημόσιους και ιδιωτικούς χώρους στάθμευσης, καθώς και σε ανωδομές ή σε υπόγεια ακινήτων.

Παρεμβάσεις Βιώσιμης Κινητικότητας

Για την υποστήριξη της βιώσιμης κινητικότητας οι προτεραιότητες είναι οι εξής:

- Συγκρότηση ολοκληρωμένων δικτύων κίνησης για πεζούς και ποδηλάτες, μεταξύ σημαντικών πόλων φυσικού, πολεοδομικού, συγκοινωνιακού και πολιτιστικού ενδιαφέροντος.
- Επέκταση πεζοδρομήσεων ή δημιουργία διαδρόμων αποκλειστικής ροής πεζών, ποδηλάτου και δημόσιας συγκοινωνίας σε εμπορικούς δρόμους, όπου ενδείκνυται, έπειτα από ειδικές συγκοινωνιακές μελέτες, καθώς και σε περιοχές αμιγούς κατοικίας, με δημιουργία ζωνών ήπιας κυκλοφορίας.
- Η δημιουργία εκτεταμένου δικτύου ποδηλατικών διαδρομών μητροπολιτικής εμβέλειας, για τη διευκόλυνση των καθημερινών μετακινήσεων με ποδήλατο, σε συνδυασμό με τα τοπικά δίκτυα ποδηλατοδρόμων και ποδηλατολωρίδων, καθώς και πεζοδρόμων σε επίπεδο δήμων και γειτονιάς.

1.2. Η περιοχή του Δήμου στον τομέα «Περιβάλλον και Ποιότητα ζωής»

1.2.1. Περιγραφή και αποτύπωση της περιοχής του Δήμου στον τομέα «Περιβάλλον και Ποιότητα ζωής»

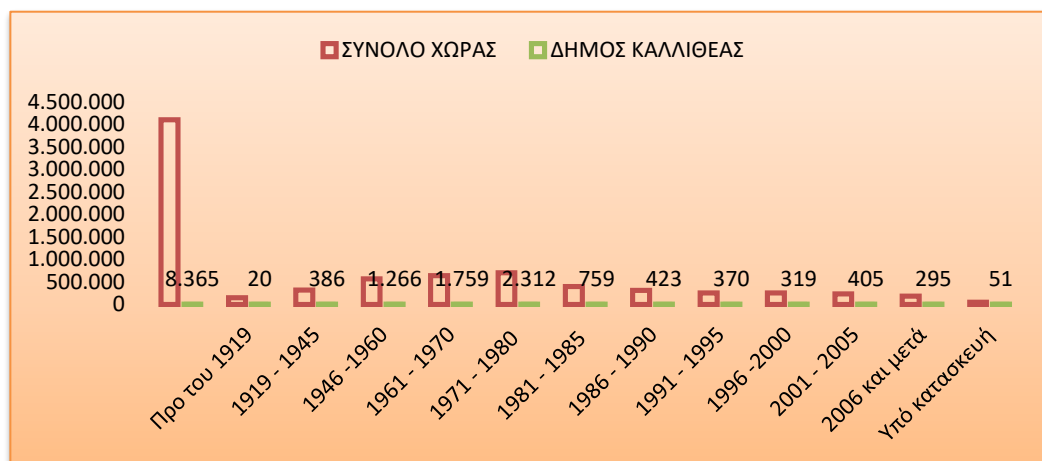
1.2.1.1. Οικιστικό Περιβάλλον – Πολεοδομικά χαρακτηριστικά

ΚΤΙΡΙΑΚΟ ΔΥΝΑΜΙΚΟ ΚΑΙ ΟΡΟΙ ΔΟΜΗΣΗΣ

Σύμφωνα με την απογραφή της ΕΛΣΤΑΤ του 2011, ο αριθμός των κτιρίων στην περιοχή του Δήμου ανέρχεται **στα 8.365 κτίρια**.

Γεωγραφική Περιοχή	Σύνολο κτιρίων	Χρονική περίοδος κατασκευής κτιρίου											Υπό κατασκευή
		Προ του 1919	1919 - 1945	1946 - 1960	1961 - 1970	1971 - 1980	1981 - 1985	1986 - 1990	1991 - 1995	1996 - 2000	2001 - 2005	2006 και μετά	
ΣΥΝΟΛΟ ΧΩΡΑΣ	4.105.637	154.006	324.701	573.250	639.475	704.340	402.368	316.799	259.394	254.797	237.460	186.861	52.186
ΔΗΜΟΣ ΚΑΛΛΙΘΕΑΣ	8.365	20	386	1.266	1.759	2.312	759	423	370	319	405	295	51

Πίνακας 21: Κατανομή Κτιρίων κατά χρονική περίοδο κατασκευής ΕΛΣΤΑΤ 2011

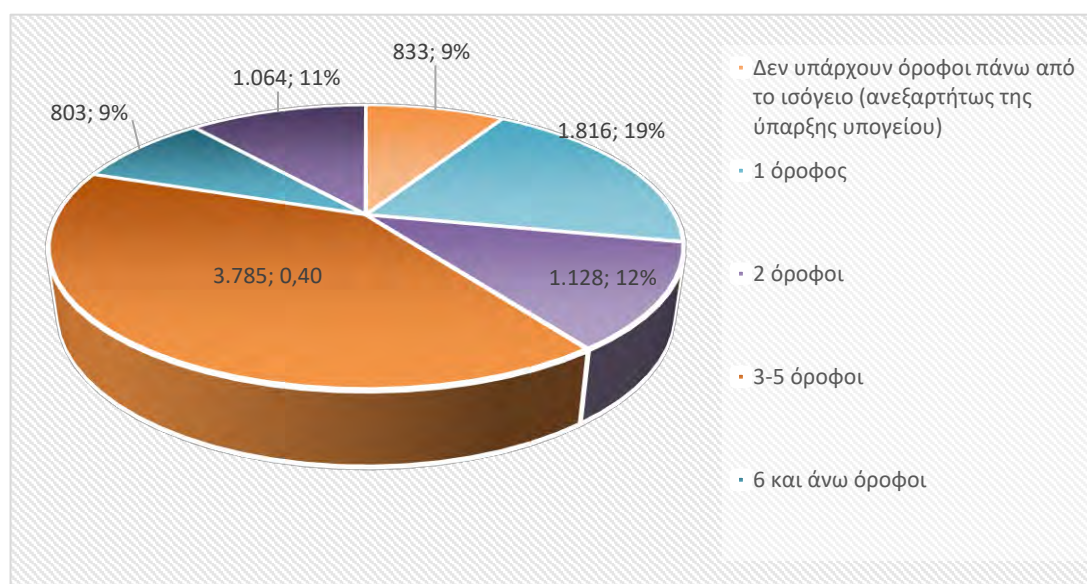


Διάγραμμα 9: Κατανομή Κτιρίων κατά χρονική περίοδο κατασκευής ΕΛΣΤΑΤ 2011

Η κατανομή των κτιρίων ανά αριθμό ορόφων στον πίνακα και το γράφημα που ακολουθεί σύμφωνα με την καταγραφή της ΕΛΣΤΑΤ του 2011, δείχνει ότι το μεγαλύτερο ποσοστό των κτιρίων στο Δήμο Καλλιθέας έχουν 3-5 ορόφους.

Περιγραφή διοικητικής διαίρεσης / Αριθμός ορόφων	ΣΥΝΟΛΟ ΧΩΡΑΣ	ΔΗΜΟΣ ΚΑΛΛΙΘΕΑΣ
ΣΥΝΟΛΟ	4.105.637	8.365
Δεν υπάρχουν όροφοι πάνω από το ισόγειο (ανεξαρτήτως της ύπαρξης υπογείου)	2.115.632	833
1 όροφος	1.365.523	1.816
2 όροφοι	352.264	1.128
3-5 όροφοι	239.476	3.785
6 και άνω όροφοι	32.742	803
Με πωλητή (ανεξαρτήτως αριθμού ορόφων και ύπαρξης υπογείου)	174.799	1.064

Πίνακας 22: Κατανομή Κτιρίων ανά αριθμό ορόφων ΕΛΣΤΑΤ 2011



Διάγραμμα 10: Κατανομή Κτιρίων ανά αριθμό ορόφων ΕΛΣΤΑΤ 2011

1.2.1.2. Πράσινο – Πλατείες – Παιδικές χαρές

Ο Δήμος Καλλιθέας είναι υπεύθυνος για κηπευτικές εργασίες όπως κλαδέματα δέντρων σε κοινόχρηστους χώρους ή κήπους δημοτών, φύλλα, κ.τ.λ., η αποκομιδή των κλαδεμάτων γίνεται από ξεχωριστό απορριμματοφόρο που μεταφέρονται στο Μοσχάτο και γίνεται η κομποστοποίηση τους σε συνεργασία με το Δήμο Μοσχάτου-Ταύρου και Νέας Σμύρνης.

Η Αναβάθμιση και η αισθητική μιας περιοχής έχει μεγάλη σημασία για τη ποιότητα ζωής και τη καθημερινότητα των κατοίκων της. Στόχος είναι η τοποθέτηση πράσινων σημείων σε κεντρικά σημεία της πόλης ή σε γειτονιές που δεν έχουν καθόλου πράσινο, στις στέγες των σχολείων, κ.τ.λ., ο εναλλακτικός τρόπος μετακίνησης των κατοίκων της, η μείωση της ρύπανσης στο περιβάλλον μέσω διάφορων παρεμβάσεων, οι συντήρηση και ανακατασκευή των παιδικών χαρών, σύστημα αυτόματης άρδευσης στα πάρκα με χαμηλό κόστος, κ.τ.λ.

Η τοποθέτηση πράσινων σημείων σε κεντρικά σημεία της πόλης, όπως επίσης και σε γειτονιές με καθόλου πράσινο φαίνεται να εφαρμόζεται στο Δήμο Καλλιθέας μέσα από το Πάρκο Σταύρος Νιάρχος οπότε αποτελείται από στρέμματα πρασίνου, δέντρα, ποικιλίες φυτών, σιντριβάνια, ανοιχτούς χώρους, παιδικές χαρές, κ.τ.λ. Ανάλογα θα αναβαθμίσουν τον ανοιχτό κοινόχρηστο χώρο στο ποταμό Ιλισό που βρίσκεται στη περιοχή της Καλλιθέας. Θα αντικαταστήσουν τον αστικό εξοπλισμό με καλλωπιστικά δέντρα και ποικιλίες φυτών. Όπως επίσης και σε διάφορες περιοχές της πόλης έχουν προβλέψει την προμήθεια σπόρων, φυτών, δενδρυλλίων, βιολογική φυτοπροστασία κ.τ.λ. Θα ενισχύσουν το πράσινο στη πλατεία Κύπρου θα δημιουργήσουν ενιαία πέργολα, θα ανακατασκευάσουν το πάρκο Τρόπικαλ, θα συντηρήσουν τις μικρές εστίες πρασίνου στη πόλη.



Εικόνα 23: Κέντρο Πολιτισμού Ίδρυμα Σταύρος Νιάρχος

Οι παιδικές χαρές είναι μία από τις βασικές ανάγκες για τη ψυχαγωγία των παιδιών και θα πρέπει να πληρούν τις απαραίτητες προδιαγραφές σύμφωνα με το νόμο για την ασφάλεια των παιδιών κατά την είσοδο και έξοδο τους. Οι αρμόδιοι του Δήμου Καλλιθέας συντηρούν τις παιδικές χαρές, αλλά και αντικαταστούν το δάπεδο ασφαλείας αν δεν πληρεί τις προδιαγραφές, αντικαταστούν την άμμο που βρίσκεται σε αυτές, προμηθεύονται ανταλλακτικά οργάνων ή όργανα για παιδικές χαρές στο άμεσο μέλλον έχουν προβλέψει να δημιουργήσουν μια παιδική χαρά σε γειτονιά που υπάρχει μεγάλος αριθμός παιδιών.

Επίσης γίνονται επενδύσεις για δίκτυο άρδευσης σε πάρκα, κήπους και πλατείες. Θα εφαρμοστεί το σύστημα καταγραφής ποτίσματος των γεωτρήσεων για τα δέντρα που μέχρι τώρα λειτουργούν δεκατέσσερα και στη συνέχεια περισσότερα. Επίσης θα εφαρμοστεί σύστημα καταγραφής πρασίνου σε κάθε δέντρο, θάμνο, κ.τ.λ., στη περιοχή της Καλλιθέας.

ΠΑΙΔΙΚΕΣ ΧΑΡΕΣ ΔΗΜΟΥ ΚΑΛΛΙΘΕΑΣ

1. Παιδική χαρά Χαροκόπου, μεταξύ των οδών: ΧΑΡΟΚΟΠΟΥ - ΕΛ. ΒΕΝΙΖΕΛΟΥ -ΧΑΡΟΚΟΠΕΙΟΣ ΣΧΟΛΗ - ΣΑΠΦΟΥΣ.
2. Παιδική χαρά Σαλαμίνας, μεταξύ των οδών ΣΑΛΑΜΙΝΟΣ – ΑΡΔΑΣΣΗΣ – ΠΑΝ. ΤΣΑΛΔΑΡΗ – ΑΤΘΙΔΩΝ.
3. Παιδική χαρά Ευαγγελιστριάς, μεταξύ των οδών: ΕΥΑΓΓΕΛΙΣΤΡΙΑΣ - ΕΛ. ΒΕΝΙΖΕΛΟΥ -ΧΑΡΟΚΟΠΕΙΟΣ ΣΧΟΛΗ – ΣΑΠΦΟΥΣ.
4. Παιδική χαρά Δόξης
5. Παιδική χαρά Ψηλορείτου (Ψηλορείτου και Μαραθωνοδρόμων).
6. Παιδική χαρά Ευαγγελιστριάς 22, μεταξύ των οδών: ΕΥΑΓΓΕΛΙΣΤΡΙΑΣ-ΗΡΑΚΛΕΟΥΣ-ΠΑΡΝΩΝΟΣ-ΣΩΚΡΑΤΟΥΣ.
7. Παιδική χαρά Τελαμώνος 4, μεταξύ των οδών: ΤΕΛΑΜΩΝΟΣ-ΓΡΥΠΑΡΗ-ΑΡΙΣΤΟΓΕΙΤΟΝΟΣ-ΑΡΙΣΤΕΙΔΟΥ.
8. Παιδική χαρά Σπάρτης 73 και Περικλέους 32, οικόπεδο που διαμορφώθηκε και ενοποιήθηκε με την π. χαρά Σπάρτης 73, μεταξύ των οδών: ΣΠΑΡΤΗΣ – ΣΟΦΟΚΛΕΟΥΣ – ΠΕΡΙΚΛΕΟΥΣ.



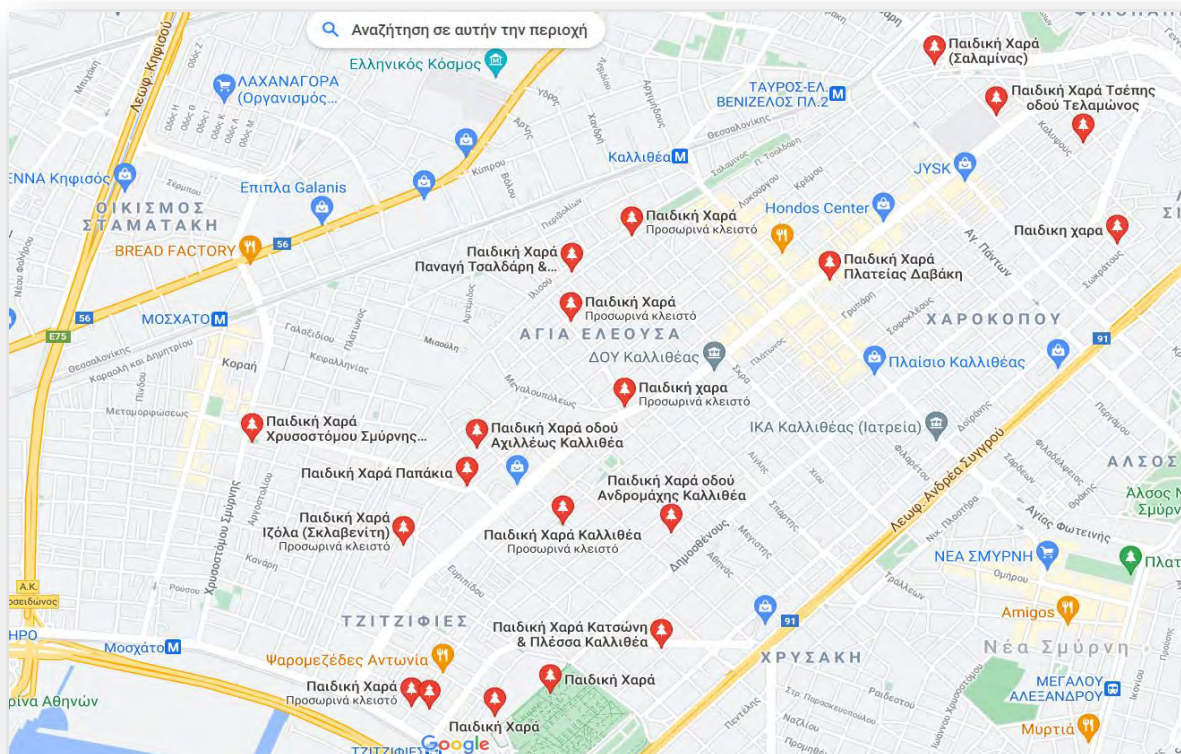
Εικόνα 24: Παιδική Χαρά Δήμου Καλλιθέας

9. Παιδική χαρά εντός του πολιτιστικού κέντρου «ΜΕΛΙΝΑ ΜΕΡΚΟΥΡΗ» στην οδό Μεγίστης.
10. Παιδική χαρά Λ. Κατσώνη, μεταξύ των οδών: ΣΩΚΡΑΤΟΥΣ - Λ. ΚΑΤΣΩΝΗ - ΤΑΓΜ. ΠΛΕΣΣΑ.
11. Παιδική χαρά Ξενοφώντος και Πεισιστράτους (στη συμβολή των οδών Ξενοφώντος και Πεισιστράτους)
12. Παιδική χαρά Ανδρομάχης 222, μεταξύ των οδών: ΑΝΔΡΟΜΑΧΗΣ – ΣΟΛΩΝΟΣ –ΣΟΦΟΚΛΕΟΥΣ – ΑΘΗΝΑΣ
13. Παιδική χαρά Ισμήνης, μεταξύ των οδών ΙΣΜΗΝΗΣ – ΑΙΓΕΩΣ – ΕΛ. ΒΕΝΙΖΕΛΟΥ – ΠΕΙΣΙΣΤΡΑΤΟΥ.
14. Παιδική χαρά Κολοκοτρώνη 66
15. Παιδική χαρά Αργυροκάστρου, μεταξύ των οδών: ΑΡΓΥΡΟΚΑΣΤΡΟΥ - ΚΟΛΟΚΟΤΡΩΝΗ-ΑΧΙΛΛΕΩΣ - ΚΝΩΣΣΟΥ.



Εικόνα 25: Παιδική Χαρά Δήμου Καλλιθέας

16. Παιδική χαρά Ν. Ζερβού, μεταξύ των οδών: Ν. ΖΕΡΒΟΥ-ΑΓΑΜΕΜΝΩΝΟΣ-ΚΟΛΟΚΟΤΡΩΝΗ.
17. Παιδική χαρά Ακροπόλεως και Μπουμπουλίνας
18. Παιδική χαρά Παναγή Τσαλδάρη 303 & Αγ. Ελεούσας (πάνω στην κάλυψη του Ιλισσού ποταμού).
19. Παιδική χαρά Αγίας Ελεούσης, μεταξύ των οδών: ΜΠΟΥΜΠΟΥΛΙΝΑΣ- ΜΕΓΑΛΟΥΠΟΛΕΩΣ-ΕΛ. ΒΕΝΙΖΕΛΟΥ.
20. Παιδική χαρά Παναγή Τσαλδάρη 265 & Ιατρίδου (πάνω στην κάλυψη του Ιλισσού ποταμού).
21. Παιδική χαρά Παναγή Τσαλδάρη 249 & Νέστορος (πάνω στην κάλυψη του Ιλισσού ποταμού)
22. Παιδική χαρά Δαβάκη (Ματζαγριωτάκη και Ελ. Βενιζέλου)
23. Παιδική χαρά Νιάρχου (Ν. Βότση 1)



Χάρτης 6: Παιδικές χαρές Δήμου Καλλιθέας

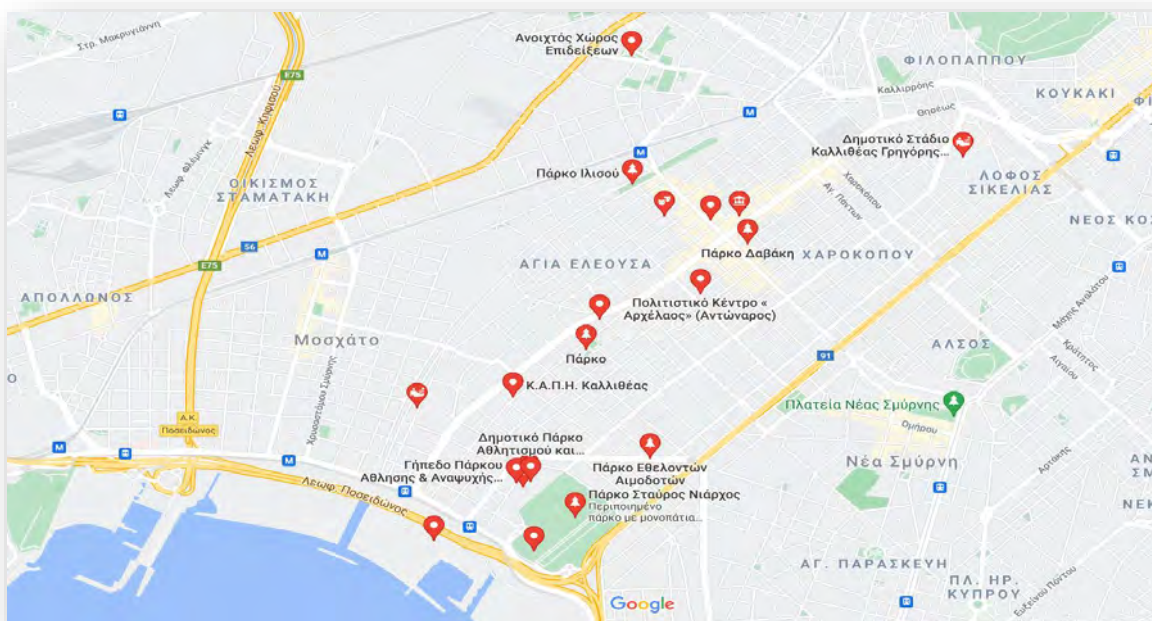


ΠΑΡΚΑ ΚΑΙ ΠΑΡΤΕΡΙΑ ΔΗΜΟΥ ΚΑΛΛΙΘΕΑΣ

1. Πάρκο Χαμοστέρνας
2. Πάρκο Λυκούργου & Αγ. Ελεούσας
3. Πάρκο Μεγαλουπόλεως
4. Πάρκο Αχιλλέως & Πλάτωνος
5. Πάρκο Μεταμορφώσεως
6. Πάρκο Κέκροπος
7. Πρώην Π.Χ. Ύδρας
8. Πάρκο Σφαγείων
9. Πάρκο Εισόδου Δημ. Σταδίου (οδός Δόξης)
10. Παρκάκι Αριστοτέλους και Αλ. Πάντου
11. Πεζόδρομος Παπαζαχαρίου
12. Παρτέρια Έσπερου
13. Παρτέρια Αριστογείτονος και Σοφοκλέους
14. Παρκάκι Αθ. Διάκου
15. Πεζόδρομος Σαπφούς (πίσω από Χαροκόπειο)
16. Πάρκο έμπροσθεν Χαροκόπειου Πανεπιστημίου
17. Παρτέρια Σαλαμίνας και Π. Τσαλδάρη από Κρέμου έως Άτλαντα
18. Πάρκο Ιλισσού Α΄
19. Πάρκο Ιλισσού Β΄
20. Όχθη Ιλισσού από Μεγαλουπόλεως έως Ποσειδώνος
21. Πεζόδρομος Π. Τσαλδάρη από Φορνέζη έως Μεγαλουπόλεως
22. Παρκάκι Αιγέως και Πετρόμπεη
23. Παρτέρια πεζόδρομου Πετρόμπεη
24. Πάρκο Σκλαβενίτη (ΙΖΟΛΑ)
25. Πάρκο Δαβάκη και τρίγωνα Δαβάκη
26. Πάρκο Φιλαρέτου
27. Παρτέρια Φειδίου (αδιέξοδο)
28. Παρτέρια Διαγόρα
29. Πάρκο Αιμοδοτών
30. Πάρκο Πολιτιστικού Κέντρου Μελ. Μερκούρη
31. Παρκάκι Συγγρού και Σόλωνος
32. Παρκάκι Δοιράνης και Ευριπίδου
33. Παρκάκι Συγγρού και Λυσικράτους
34. Παρκάκι Φιλίππων
35. Παρκάκι Ευριπίδου και Επαμεινώνδα

ΕΠΙΧΕΙΡΗΣΙΑΚΟ ΠΡΟΓΡΑΜΜΑ Α΄ ΦΑΣΗ 2020-2023

36. Παρτέρια Αντιγόνης
37. Παρκάκι Παντάνασσας
38. Παρτέρια Θράκης
39. Παρτέρια Φιλαδελφείας
40. Παρτέρι Ευριπίδου και Νικ. Ζερβού
41. Παρκάκι Κρέμου και Μεγαλουπόλεως
42. Πλατεία Αργυροκάστρου
43. Πλατεία Τζιτζιφιών
44. Παρτέρια Πλ. Κύπρου
45. Παρτέρια ΗΣΑΠ Καλλιθέας
46. Παρτέρια Φορνέζη και Σαλαμίνας
47. Πάρκο Αναψυχής "Γιάννης Γάλλος"
48. Παρτέρια ΝΟΤΚ (Ολυμπιακά Ακίνητα)
49. Νησίδα Ελ. Βενιζέλου από γέφυρα Κουκαίου έως Ποσειδώνος
50. Νησίδα Δοιράνης
51. Νησίδα Σπάρτης
52. Νησίδα Σκρα
53. Νησίδα Λ. Κατσώνης
54. Νησίδα Επαμεινώνδα
55. Νησίδα Δημ. Σταδίου



Χάρτης 7: Πάρκα και Σημεία Πρασίνου Δήμου Καλλιθέας

ΠΑΡΚΟ ΑΘΛΗΤΙΣΜΟΥ ΚΑΙ ΑΝΑΨΥΧΗΣ ΤΟΥ ΔΗΜΟΥ ΚΑΛΛΙΘΕΑΣ

Το έργο, μία δωρεά του Ιδρύματος συνολικού ύψους €5,92 εκατομμυρίων, παραδίδεται πλήρως περαιωμένο και απόλυτα λειτουργικό και ο Δήμος Καλλιθέας αναλαμβάνει την πλήρη και αποκλειστική διαχείριση του, προς χρήση και όφελος όλων των πολιτών.

Μετά από περίπου τρία χρόνια εντατικών εργασιών και αυστηρής προσήλωσης στο αρχικό χρονοδιάγραμμα του έργου, το Ίδρυμα παραδίδει ένα ολοκληρωμένο και πολυλειτουργικό Πάρκο σε χώρο έκτασης 28.000 τ.μ., σε τμήμα της περιοχής του Παλαιού Ιπποδρόμου, μένοντας πιστό στη δέσμευσή του για τη δημιουργία ενός έργου που θα συμβάλει στη βελτίωση της ποιότητας ζωής των πολιτών της Καλλιθέας και της ευρύτερης περιοχής, αλλά και στην αύξηση ελεύθερων χώρων πρασίνου στην πρωτεύουσα.



Εικόνα 26: Πάρκο αναψυχής και Αθλητισμού Δήμου Καλλιθέας

Το «Δημοτικό Πάρκο Αθλητισμού και Αναψυχής» της Καλλιθέας συνδέεται τοπογραφικά και σχεδιαστικά με το υπό κατασκευή Κέντρο Πολιτισμού Ίδρυμα Σταύρος Νιάρχος (ΚΠΙΣΝ) στη βορειοανατολική πλευρά του Πάρκου. Ο σχεδιασμός και η επίβλεψη της κατασκευής του «Δημοτικού Πάρκου Αθλητισμού και Αναψυχής» καθώς και των συναφών βοηθητικών εγκαταστάσεων εκτελέστηκαν από τον Ιταλό αρχιτέκτονα Renzo Piano, ο οποίος έχει επίσης σχεδιάσει το ΚΠΙΣΝ, προκειμένου να επιτευχθεί η επιθυμητή αισθητική αρμονία και η συμβολική, αλλά και πρακτική συνύπαρξη των δύο αυτών ξεχωριστών έργων.

Η δωρεά του Ιδρύματος αφορούσε τον σχεδιασμό, την ανάπτυξη και την κατασκευή του συνόλου του έργου που περιλαμβάνει ανοικτό κολυμβητήριο ολυμπιακών διαστάσεων, παιδική πισίνα, γήπεδο ποδοσφαίρου, παιδική χαρά, καθώς και τρία κτιριακά συγκροτήματα υποστηρικτικών εγκαταστάσεων, συνολικού εμβαδού περίπου 1.000 τ.μ., περιλαμβανομένων αναψυκτήριου και αίθουσας πολλαπλών χρήσεων για τις ανάγκες του Δήμου Καλλιθέας. Η δωρεά περιλαμβάνει, επίσης, τη δημιουργία στον ευρύτερο χώρο του Πάρκου, ελεύθερων χώρων στάθμευσης, εβδομήντα περίπου θέσεων, καθώς επίσης την κατάλληλη διαμόρφωση του περιβάλλοντος χώρου, μέσω υψηλής και χαμηλής φύτευσης, τοποθέτησης δικτύων άρδευσης, φωτισμού και διαμόρφωσης της εσωτερικής κυκλοφορίας.



Εικόνα 27: Πάρκο αναψυχής και Αθλητισμού Δήμου Καλλιθέας

1.2.1.3. Περιβαλλοντική διαχείριση - ευαισθητοποίηση

Τα πάρκα, το αστικό πράσινο και το παραλιακό μέτωπο που χαρακτηρίζουν το Δήμο Καλλιθέας, προσδίδοντας του τα πλεονεκτήματα, τις δυνατότητες αλλά και την ανάγκη για σωστή περιβαλλοντική διαχείριση και αειφόρο ανάπτυξη. Η τήρηση των νομοθετικών απαιτήσεων για την προστασία του περιβάλλοντος αποτελεί μια πρακτική που εφαρμόζεται επιμελώς από τις υπηρεσίες του Δήμου, ενώ είναι χρήσιμη η συστηματοποίηση κι επέκταση καλών πρακτικών τόσο σε επίπεδο οργανισμού όσο και σε ολόκληρη την περιοχή του Δήμου. Κατά συνέπεια, ο Δήμος έχει μια ιδιαίτερη ευαισθησία σε περιβαλλοντικά θέματα, που αποτυπώνεται μέσω διαφόρων ενεργειών διαχείρισης και εξοικονόμησης ενέργειας, καθώς και δράσεων περιβαλλοντικής ευαισθητοποίησης:

- Στο πλαίσιο των δεσμεύσεων για την υπογραφή του **Συμφώνου των Δημάρχων**, της κυριότερης εθελοντικής ευρωπαϊκής κίνησης των τοπικών αρχών για τη μείωση των εκπομπών CO₂ κατά 20% έως το 2020, έχει τεθεί από τον Οκτώβριο του 2014 (υπ' αριθ. 173/2014 απόφαση του Δ.Σ.) ως προτεραιότητα για την πόλη η **Βιώσιμη Αστική Ανάπτυξη**, όπως αυτή προδιαγράφεται από τους στόχους της Ευρωπαϊκής Ένωσης, αναγνωρίζοντας τη σημασία μιας περιβαλλοντικά φιλικής και λειτουργικής – με λελογισμένη χρήση των πόρων – πόλης. Επίσης, λαμβάνοντας υπόψη ότι το 80% της κατανάλωσης ενέργειας και των εκπομπών CO₂ συνδέονται με την αστική δραστηριότητα, ο Δήμος προχωρεί στη διαδικασία εκπόνησης **«Σχεδίου Δράσης για την Αειφόρο Ενέργεια»**, μετρώντας με τρόπο επιστημονικό και τεκμηριωμένο το ενεργειακό αποτύπωμά του.
- Προωθούνται πολιτικές εναλλακτικής διαχείρισης των απορριμμάτων με στόχο τη μείωση του παραγόμενου όγκου, μέσω της εκτεταμένης ανακύκλωσης και επαναχρησιμοποίησης υλικών. Το 2015 εγκρίθηκε, με την υπ' αρ. 171/29.07.15 απόφαση του Δημοτικού Συμβουλίου, **Τοπικό Σχέδιο Διαχείρισης Απορριμμάτων (ΤΣΔΑ) του Δήμου Καλλιθέας**. Το σχέδιο, το οποίο εκπονήθηκε βάσει του Οδηγού Σύσταξης Τοπικού Σχεδίου Διαχείρισης Αποβλήτων του ΕΔΣΝΑ, αφορά ένα σχέδιο δράσης για τη διαχείριση των αστικών στερεών αποβλήτων που παράγονται στα όρια του Δήμου, με συγκεκριμένους στόχους και δράσεις για τα επόμενα 10 έτη (2015-2025), το οποίο βασίζεται σε ένα νέο, πιο αποκεντρωμένο μοντέλο διαχείρισης που δίνει έμφαση σε συνδυασμένες δράσεις του Δήμου και της Περιφέρειας. Το μοντέλο αυτό αποσκοπεί στην επίτευξη κοινωνιών που κάνουν αποδοτική χρήση των φυσικών πόρων, **κοινωνιών «μηδενικών αποβλήτων»**.
- Εφαρμόζονται μέτρα μείωσης της ενεργειακής κατανάλωσης των κτιρίων του Δήμου, καθώς και των δικτύων ηλεκτροφωτισμού των οδών και κοινόχρηστων χώρων μέσω χρήσης λαμπτήρων εξοικονόμησης ενέργειας, αξιοποιούνται ήπιες μορφές ενέργειας σε δημοτικά κτίρια όπως το φυσικό αέριο στο Δημαρχιακό μέγαρο και στο μεγαλύτερο ποσοστό των σχολικών κτιρίων και προωθείται η χρησιμοποίηση «καθαρών» οχημάτων από το Δήμο. Από το 2013 όλα τα νέα κτιριακά έργα κατασκευάζονται σύμφωνα με τον Κανονισμό Ενεργειακής Απόδοσης ΚΕΝΑΚ (ν.4122/ΦΕΚ 42Α/2013).

1.2.1.4. Πολιτική προστασία

Οι αρμοδιότητες των Δήμων για την πολιτική προστασία περιλαμβάνουν τον συντονισμό και την επίβλεψη των δράσεων Πολιτικής Προστασίας σε ότι αφορά στην πρόληψη, την ετοιμότητα, την αντιμετώπιση, την αποκατάσταση εντός των ορίων του ΟΤΑ Α Βαθμού και ειδικότερα:

1. Τη διάθεση και τον συντονισμό του απαραίτητου δυναμικού (τακτικού και εθελοντών) με κατάλληλη εκπαίδευση και τον απαιτούμενο εξοπλισμό.
2. Την οργανωμένη απομάκρυνση των πολιτών (Ν. 3613/2007, ΦΕΚ 263/τΑ /23-11-2007)
3. Την εφαρμογή του ετήσιου εθνικού σχεδιασμού Πολιτικής Προστασίας σε ότι αφορά σε προγράμματα,



ΕΠΙΧΕΙΡΗΣΙΑΚΟ ΠΡΟΓΡΑΜΜΑ Α΄ ΦΑΣΗ 2020-2023

μέτρα και δράσεις εντός των ορίων του Δήμου.

4. Τη λειτουργία Γραφείων Πολιτικής Προστασίας, στα πλαίσια της υφιστάμενης οργανικής διάρθρωσης των Δήμων που θα μεριμνούν για την εξασφάλιση της αναγκαίας οργάνωσης υποδομής και μέσων πολιτικής προστασίας

Θεσπίζονται με τον ίδιο νόμο τα Επιχειρησιακά Σχέδια έκτακτης ανάγκης και αντιμετώπισης φυσικών καταστροφών (άρθρο 63, Ν. 3852/2010).

❖ Πλέον οι Δήμοι έχουν θεσμική υποχρέωση σχεδιασμού για όλες τις κατηγορίες κινδύνων, από τους οποίους απειλούνται.

❖ Αυτό πρακτικά αναλύεται από μια σειρά ενεργειών και δράσεων, που θα πρέπει να αναλάβουν σε Προ-Καταστροφικό, Συν-Καταστροφικό και Μετα-Καταστροφικό στάδιο εξειδικεύοντας τις δράσεις και ενέργειες αυτές για κάθε μία κατηγορία .

❖ Με τις τελευταίες νομοθετικές ρυθμίσεις στα θέματα πολιτικής προστασίας διαμορφώνεται πλέον ένα ολοκληρωμένο θεσμικό πλαίσιο που μας βάζει σήμερα μπροστά στην ευθύνη της επιχειρησιακής του εφαρμογής.

❖ Οι θεσμικές ρυθμίσεις εστιάζονται στα εξής:

Α) Στη ρύθμιση θεμάτων πολιτικής προστασίας με τα άρθρα 91-94 του Ν.4623/ 9-8-2019 σύμφωνα με τα οποία θεσπίζονται διατάξεις για το Συντονιστικό Όργανο Πολιτικής Προστασίας , τη Διοίκηση και λειτουργία του Συντονιστικού αυτού οργάνου και τη θέσπιση Περιφερειακών Συντονιστών Πολιτικής Προστασίας.

Β) Στη ψήφιση του θεμελιακού Νόμου 4662/2020 για τη πολιτική προστασία : “Εθνικός Μηχανισμός Διαχείρισης Κρίσεων και Αντιμετώπισης Κινδύνων, αναδιάρθρωση της Γενικής Γραμματείας Πολιτικής Προστασίας, αναβάθμιση συστήματος εθελοντισμού πολιτικής προστασίας, αναδιοργάνωση του Πυροσβεστικού και άλλες διατάξεις ” με σημαντικές ρυθμίσεις για το ρόλο των Δήμων στη πολιτική προστασία.

Γ) Στην επείγουσας σημασίας ειδικές ρυθμίσεις και λήψη έκτακτων μέτρων για την αντιμετώπιση της πανδημίας του COVID -19 που ενέσκηψε χρονικά αμέσως μετά τη ψήφιση του Νόμου 4662/2020 και οι οποίες τέθηκαν σε εφαρμογή μέσω διαδοχικών ΠΝΠ.

Σημαντικό τμήμα των ρυθμίσεων αυτών αφορούσε λειτουργίες των Δήμων που άπτονται και των αρμοδιοτήτων πολιτικής προστασίας.

Ειδικότερα:

- Ενημέρωση για συμβάντα εντός του Δήμου μας που χρήζουν άμεση αντιμετώπιση και αποκατάσταση (πτώση δέντρων-αντικειμένων, λακκούβες στο οδόστρωμα, επικίνδυνες πινακίδες, φωτιά σε οικόπεδα, εστίες μόλυνσης, πλημμυρικών φαινομένων έπειτα από βλάβη σε αγωγούς). Όλα τα παραπάνω επιλύονται και με την συνδρομή των αρμόδιων φορέων (Αστυνομία, Πυροσβεστική, ΕΥΔΑΠ, Άλλες Υπηρεσίες του Δήμου) (Καθημερινός έλεγχος στα όρια του Δήμου μας για τυχόν προβλήματα που θέτουν σε κίνδυνο την ασφάλεια των πολιτών)

- Συνδρομή της Π.Π. σε πυρόπληκτες περιοχές εντός των ορίων του νομού Αττικής

- Συντονισμός απολυμάνσεων δημοσίων χώρων έναντι του covid-19

ΔΡΑΣΕΙΣ ΔΗΜΟΥ ΚΑΛΛΙΘΕΑΣ COVID-19

Αλλάζουμε τρόπο επικοινωνίας – Τηλεφωνικά η ΗΜΕΡΑ ΔΗΜΟΤΗ – Μένουμε Ασφαλείς

Ο Δήμος Καλλιθέας, ακολουθώντας τις οδηγίες του Υπουργείου Εσωτερικών, του Ε.Ο.Δ.Υ. και των συναρμοδίων υπηρεσιών , για την προστασία της δημόσιας υγείας από τη διάδοση του κορωνοϊού, αλλάζει τον τρόπο επικοινωνίας της «Ημέρας Δημότη». Συγκεκριμένα οι πολίτες στο εξής, δεν θα συναντούν τον

ΕΠΙΧΕΙΡΗΣΙΑΚΟ ΠΡΟΓΡΑΜΜΑ Α΄ ΦΑΣΗ 2020-2023

Δήμαρχο και την διοίκηση του Δήμου σε κατ' ιδίαν συναντήσεις, όπως γινόταν κάθε Τετάρτη μέχρι πρότινος και για όσο καιρό κριθεί απαραίτητο σύμφωνα με τα ανωτέρω.

Σε κάθε περίπτωση οι πολίτες μπορούν να επικοινωνούν με τις υπηρεσίες και τη διοίκηση του Δήμου μέσω της Γραμμής Δημότη στο 15600 στο τηλεφωνικό κέντρο του Δημαρχείου Καλλιθέας στο 213 20 70300 ή την χρήση ηλεκτρονικού ταχυδρομείου στην ηλεκτρονική διεύθυνση info@kallithea.gr.

• Σε περίπτωση επείγουσας ανάγκης, οι πολίτες μπορούν να προσέρχονται στο Δημαρχείο και τις Δημοτικές Υπηρεσίες για εξυπηρέτηση ΜΟΝΟΝ αν έχουν προηγουμένως κλείσει ραντεβού τηλεφωνικά ή μέσω ηλεκτρονικού ταχυδρομείου.

Εικόνα 28: Γραμμή Εξυπηρέτησης Δημότη Δήμου Καλλιθέας

Δαπάνες COVID-19 Δήμου Καλλιθέας

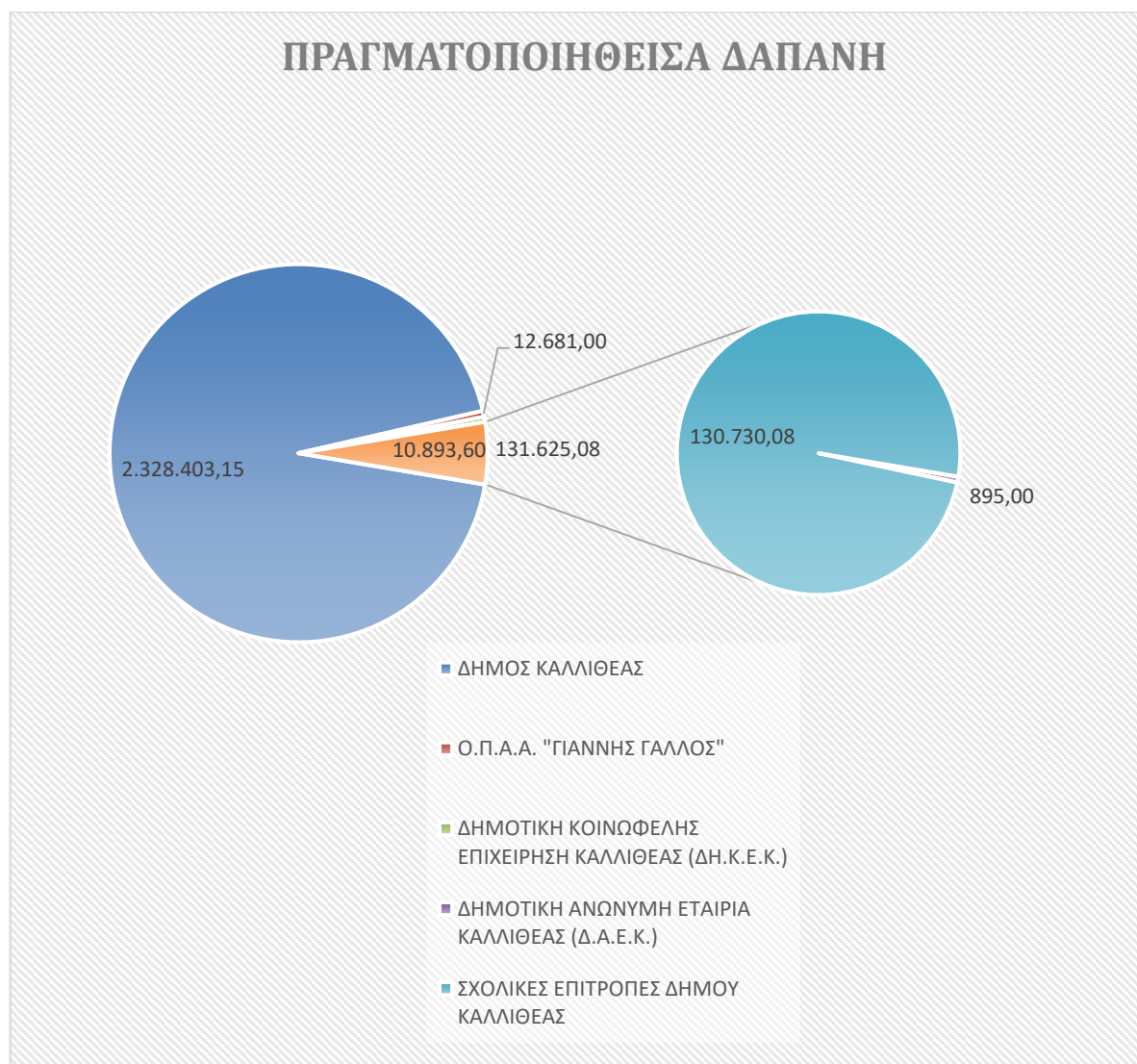
Αφορούν πληρωμές που πραγματοποίησε ο Δήμος από 28/05/2020 έως 30/05/2021.

ΠΡΟΤΕΙΝΟΜΕΝΑ ΕΡΓΑ/ΕΝΕΡΓΕΙΕΣ ΤΑΞΕ				
ΑΜΕΣΕΣ ΕΝΕΡΓΕΙΕΣ ΕΚΤΑΚΤΗΣ ΑΝΑΓΚΗΣ/ ΕΡΓΑ ΑΠΟΚΑΤΑΣΤΑΣΗΣ ΖΗΜΙΩΝ				
ΦΟΡΕΑΣ ΥΛΟΠΟΙΗΣΗΣ	ΕΚΤΙΜΩΜΕΝΟΣ ΠΡΟΫΠΟΛΟΓΙΣΜΟΣ ΕΡΓΟΥ(€)	ΠΟΣΟ ΝΟΜΙΚΗΣ ΔΕΣΜΕΥΣΗΣ/ ΣΥΜΒΑΣΗΣ/ΑΝΑΘΕΣΗΣ	ΠΟΣΟ ΣΥΜΒΑΣΗΣ ΠΟΥ ΑΝΤΙΣΤΟΙΧΕΙ ΣΕ ΕΠΙΛΕΞΙΜΕΣ ΔΑΠΑΝΕΣ ΤΗΣ ΣΤΗΛΗΣ	ΠΡΑΓΜΑΤΟΠΟΙΗΘΕΙΣΑ ΔΑΠΑΝΗ
ΔΗΜΟΣ ΚΑΛΛΙΘΕΑΣ	2.544.957,98	2.416.791,00	2.363.641,67	2.328.403,15
Ο.Π.Α.Α. "ΓΙΑΝΝΗΣ ΓΑΛΛΟΣ"	13.651,25	13.651,00	12.981,00	12.681,00

ΕΠΙΧΕΙΡΗΣΙΑΚΟ ΠΡΟΓΡΑΜΜΑ Α΄ ΦΑΣΗ 2020-2023

ΔΗΜΟΤΙΚΗ ΚΟΙΝΩΦΕΛΗΣ ΕΠΙΧΕΙΡΗΣΗ ΚΑΛΛΙΘΕΑΣ (ΔΗ.Κ.Ε.Κ.)	21.075,80	19.046,80	16.486,48	10.893,60
ΔΗΜΟΤΙΚΗ ΑΝΩΝΥΜΗ ΕΤΑΙΡΙΑ ΚΑΛΛΙΘΕΑΣ (Δ.Α.Ε.Κ.)	895,00	895,00	895,00	895,00
ΣΧΟΛΙΚΕΣ ΕΠΙΤΡΟΠΕΣ ΔΗΜΟΥ ΚΑΛΛΙΘΕΑΣ	135.046,54	135.046,54	135.046,54	130.730,08
ΣΥΝΟΛΟ	2.715.626,57	2.585.430,34	2.529.050,69	2.483.602,83

Πίνακας 23: Κατανομή Δαπανών για τον COVID-19



Διάγραμμα 11: Κατανομή Δαπανών για τον COVID-19

1.2.1.5. Καθαριότητα - Ανακύκλωση

Αρμόδια για την εξασφάλιση της αποκομιδής και μεταφοράς των απορριμμάτων και της χωριστής αποκομιδής και μεταφοράς των ανακυκλώσιμων υλικών στην περιοχή του Δήμου είναι η **Διεύθυνση Περιβάλλοντος-Καθαριότητας-Πρασίνου**, η οποία μεριμνά επίσης για την εξασφάλιση της καθαριότητας των κοινοχρήστων χώρων, την προστασία του περιβάλλοντος και τη διατήρηση και ανάπτυξη του πρασίνου



ΕΠΙΧΕΙΡΗΣΙΑΚΟ ΠΡΟΓΡΑΜΜΑ Α΄ ΦΑΣΗ 2020-2023

(αστικού και περιαστικού), τη συντήρηση των οχημάτων του Δήμου και την πρόληψη και αντιμετώπιση εκτάκτων αναγκών και φυσικών κινδύνων.

Τη Διεύθυνση Περιβάλλοντος-Καθαριότητας-Πρασίνου απαρτίζουν τα τμήματα:

- α. Καθαριότητας
- β. Προστασίας Περιβάλλοντος-Πρασίνου
- γ. Κίνησης-Επισκευής-Συντήρησης Οχημάτων
- δ. Πολιτικής Προστασίας

ΣΥΣΤΗΜΑ ΣΥΛΛΟΓΗΣ ΚΑΙ ΔΙΑΧΕΙΡΙΣΗΣ ΑΠΟΡΡΙΜΜΑΤΩΝ

Ο Δήμος Καλλιθέας, όπως και το σύνολο των Δήμων του αστικού συγκροτήματος της πρωτεύουσας, είναι μέλος του Ενιαίου Συνδέσμου Δήμων Νομού Αττικής (ΕΣΔΝΑ), που σημαίνει πως εξυπηρετείται από το ΧΥΤΑ του Συνδέσμου. Το μεγαλύτερο ποσοστό των παραγόμενων αστικών απόβλητων (Α.Σ.Α) του Δήμου καταλήγει σε διάθεση στο ΧΥΤΑ χωρίς προεπεξεργασία ή/και ανάκτηση υλικών, μιας και δεν προκύπτουν στοιχεία για την υποδοχή τους στο Εργοστάσιο Μηχανικής Ανακύκλωσης και Κομποστοποίησης (ΕΜΑΚ) Άνω Λιοσίων. Εξαιρουμένων των αποβλήτων της εναλλακτικής διαχείρισης, το υπόλοιπο κλάσμα μεταφέρεται στις εγκαταστάσεις του Ειδικού Διαβαθμιδικού Συνδέσμου Νομού Αττικής (ΕΔΣΝΑ), στην Ολοκληρωμένη Εγκατάσταση Διάθεσης Απορριμμάτων (ΟΕΔΑ) Φυλής.

Το 2015 συγκροτήθηκε με την υπ' αρ. 101/06.05.15 απόφαση του Δημοτικού Συμβουλίου Ομάδα Εργασίας για την εκπόνηση «Τοπικού Σχεδίου Αποκεντρωμένης Διαχείρισης Αποβλήτων», βάσει του Οδηγού Σύνταξης Τοπικού Σχεδίου Διαχείρισης Αποβλήτων του ΕΔΣΝΑ. Το **Τοπικό Σχέδιο Διαχείρισης Απορριμμάτων (ΤΣΔΑ) του Δήμου Καλλιθέας**, το οποίο εγκρίθηκε από το Δημοτικό Συμβούλιο, αφορά ένα σχέδιο δράσης για τη διαχείριση των αστικών στερεών αποβλήτων που παράγονται στα όρια του Δήμου, με συγκεκριμένους στόχους και δράσεις για τα επόμενα 4 έτη, το οποίο βασίζεται σε ένα νέο, πιο αποκεντρωμένο μοντέλο διαχείρισης που δίνει έμφαση σε συνδυασμένες δράσεις του Δήμου και της Περιφέρειας. Πιο συγκεκριμένα, το σχέδιο:

- ✓ ενσωματώνει τις νέες απαιτήσεις και τους στόχους τόσο της εθνικής όσο και της κοινοτικής νομοθεσίας για τη διαχείριση των στερεών αποβλήτων,
- ✓ καθορίζει τους στόχους που υιοθετεί ο Δήμος,
- ✓ αναδεικνύει τα απαιτούμενα τοπικά έργα και δράσεις, καθώς και τις κεντρικές υποδομές που απαιτούνται για την επίτευξη των στόχων,
- ✓ αναδεικνύει το σημαντικό ρόλο της ενημέρωσης και της ευαισθητοποίησης των πολιτών για την επιτυχία των προτεινόμενων δράσεων,
- ✓ εκτιμά τον απαιτούμενο προϋπολογισμό αναφορικά με το επενδυτικό κόστος υλοποίησης των προτεινόμενων έργων και δράσεων.

Είναι γνωστό ότι η ποιότητα ζωής των πολιτών έχει άμεση συνάρτηση με το περιβάλλον της πόλης που διαμένουν. Η τοπική Αυτοδιοίκηση έχει σημαντική συμβολή στην διαμόρφωση και συντήρηση του περιβάλλοντος. Στον δήμο μας, η καθαριότητα και ο ευπρεπισμός της πόλης, καθώς και η ανάπτυξη και συντήρηση του πρασίνου αυτής, αποτελούν σημαντική προτεραιότητα. Την ευθύνη για την υλοποίηση των παραπάνω έχει η Διεύθυνση περιβάλλοντος, η οποία στεγάζεται επί της οδού Ελ. Βενιζέλου 270, η οποία λειτουργεί σε 7ήμερη και σε 24ωρη βάρδια.

Η στρατηγική θέση της πόλης μας επιτρέπει την ανάπτυξη πλήθος εμπορικών δραστηριοτήτων, γι' αυτό και είναι γνωστή για την πλούσια αγορά της. Λόγω αυτού καλείται να εξυπηρετήσει καθημερινά ένα σημαντικό αριθμό επισκεπτών. Ιδιαίτερης αναφοράς χρήζει το γεγονός ότι η πόλη μας φιλοξενεί τρία εκπαιδευτικά ιδρύματα (2 Πανεπιστήμια και μια Τεχνική Σχολή). Όλα τα παραπάνω αυξάνουν το κυκλοφοριακό πρόβλημα



ΕΠΙΧΕΙΡΗΣΙΑΚΟ ΠΡΟΓΡΑΜΜΑ Α' ΦΑΣΗ 2020-2023

της πόλης αλλά και τους ρύπους που αυτή δέχεται αυξάνοντας σε μεγάλο βαθμό τις υποχρεώσεις της υπηρεσίας για την αντιμετώπιση των προβλημάτων που δημιουργούνται. Σε συνδυασμό με τα διαρκώς αυξανόμενα προβλήματα που απορρέουν από την έλλειψη επαρκούς και έμπειρου προσωπικού, (στον τομέα καθαριότητας υπήρξε μερική αναπλήρωση του αποχωρήσαντος προσωπικού και προσαύξηση αυτού με προσωπικό ορισμένου χρόνου από το προσωπικό που επελέγη από τους προσωρινούς πίνακες του ΑΣΕΠ και αφορούσε την προκήρυξη 3Κ/2018, ενώ στον τομέα πρασίνου καμία αναπλήρωση κατά τα τελευταία έντεκα χρόνια). Παρά τις αντιξοότητες που εκτέθηκαν, η Διεύθυνση Περιβάλλοντος λειτούργησε σε υψηλό επίπεδο, παρέχοντας τις υπηρεσίες της ανελλιπώς προς τους πολίτες και τους φορείς της πόλης.

Η διεύθυνση Περιβάλλοντος διαρθρώνεται στα ακόλουθα τμήματα:

- α) καθαριότητας, με κύρια αρμοδιότητα την αποκομιδή των σύμμεικτων και ανακυκλώσιμων απορριμμάτων και την οδοκάθαρση της πόλης
- β) διαχείρισης, επισκευής & συντήρησης οχημάτων,
- γ) μελετών πρασίνου
- δ) συντήρησης πρασίνου, που έχουν την ευθύνη για την ανάπτυξη και συντήρηση του πρασίνου της πόλης.

Οι δραστηριότητες που αναπτύχθηκαν, το εργατοτεχνικό δυναμικό που απασχολήθηκε και τα μηχανολογικά μέσα που χρησιμοποιήθηκαν κατά το 2019, για την επίτευξη του έργου της Διεύθυνσης Περιβάλλοντος έχουν ως παρακάτω:

ΕΡΓΟ: ΥΠΗΡΕΣΙΕΣ ΚΑΘΑΡΙΟΤΗΤΑΣ ΤΗΣ ΠΟΛΗΣ

ΤΜΗΜΑ: ΚΑΘΑΡΙΟΤΗΤΑΣ

1. ΕΝΕΡΓΕΙΕΣ – ΔΡΑΣΤΗΡΙΟΤΗΤΕΣ:

- **Αποκομιδή σύμμεικτων απορριμμάτων και βιοαποβλήτων.** Σε καθημερινή πρωινή και απογευματινή βάρδια (από Δευτέρα έως Σάββατο) η αποκομιδή των οικιακών απορριμμάτων υλοποιήθηκε ως ακολούθως:

- Κατά την πρωινή βάρδια κινούνται 13 απορριματοφόρα καθώς και ένα απορριματοφόρο για την αποκομιδή των νοσοκομειακών αποβλήτων, πραγματοποιώντας συνολικά 1.457 δρομολόγια μεταφέροντας 10.203,340 τόνους απορριμμάτων στο Σταθμό Μεταφόρτωσης Απορριμμάτων Σχιστού, 24.062,730 τόνους στον ΧΥΤΑ Α. Λιοσίων και 5.075,410 τόνους στο εργοστάσιο Μηχανικής Ανακύκλωσης Απορριμμάτων (Ε.Μ.Α.). Τέλος, από το ΚΔΑΥ μεταφέρθηκαν προς τον ΧΥΤΑ Α. ΛΙΟΣΙΩΝ προς απόρριψη κατόπιν διαλογής & επεξεργασίας 1.559,480 τόνοι υπολειμμάτων.
- Στην απογευματινή βάρδια κινούνται καθημερινά ένα απορριματοφόρο και τις ημέρες λειτουργίας κινητών λαϊκών αγορών άλλα δύο (τέλεση προγράμματος ξεχωριστής αποκομιδής βιοαποβλήτων), τα οποία μετέφεραν στον ΧΥΤΑ Α. Λιοσίων 146,950 τόνους απορριμμάτων και στο εργοστάσιο Μηχανικής Ανακύκλωσης Απορριμμάτων (Ε.Μ.Α.) 757,200 τόνους βιολογικών αποβλήτων.
- Τις Κυριακές και αργίες πραγματοποιούνται περίπου 453 δρομολόγια απορριματοφόρων για την αποκομιδή και μεταφορά 3.171 τόνων απορριμμάτων στον ΧΥΤΑ Α. Λιοσίων (ο ΣΜΑ Σχιστού δεν λειτουργεί τις συγκεκριμένες ημέρες).

Συνολικά το έτος 2019, μεταφέρθηκαν από την πόλη μας προς τον ΧΥΤΑ Α. ΛΙΟΣΙΩΝ, ΣΜΑ Σχιστού και Ε.Μ.Α. που λειτουργεί στον ΧΥΤΑ Α. ΛΙΟΣΙΩΝ, 41.813,320 τόνοι οικιακών απορριμμάτων.

- **Αποκομιδή Ανακυκλώσιμων Υλικών.** Σε συνεργασία με την Ελληνική Εταιρεία Ανακύκλωσης Απορριμμάτων Α.Ε. (Ε.Ε.Α.Α.), για την εφαρμογή του προγράμματος ανακύκλωσης απορριμμάτων χρησιμοποιούνται 1000 περίπου μπλε κάδοι ανακύκλωσης και πραγματοποιούνται καθημερινά (από Δευτέρα έως Σάββατο) τέσσερα δρομολόγια και κατά τις Κυριακές τρία δρομολόγια αντίστοιχα από συγκεκριμένα απορριματοφόρα, που χρησιμοποιούνται αποκλειστικά για την υλοποίηση του προγράμματος. Πραγματοποιούνται 1390 δρομολόγια μεταφέροντας στις εγκαταστάσεις της

ΕΠΙΧΕΙΡΗΣΙΑΚΟ ΠΡΟΓΡΑΜΜΑ Α' ΦΑΣΗ 2020-2023

Ε.Ε.Α.Α. Α.Ε. στο Κορωπί, 2.659,97 τόνοι απορριμμάτων ανακύκλωσης. Στους 18 κώδωνες που είναι τοποθετημένοι σε επιλεγμένα σημεία της πόλης στα πλαίσια της εφαρμογής προγράμματος ανακύκλωσης γυαλιού, συλλέχθηκαν 13,73 τόνοι γυαλιού.

- **Αποκομιδή ογκωδών, αδρανών υλικών και πράσινων υπολειμμάτων.** Για τον σκοπό αυτό χρησιμοποιούνται καθημερινά πέντε ανοικτά φορτηγά με την υποστήριξη δύο φορτωτών (BOB CAT) και ενός μεγαλύτερου (CASE). Τα ογκώδη αντικείμενα μεταφέρονται στον ΧΥΤΑ ΑΝΩ ΛΙΟΣΙΩΝ. Το σύνολο των αδρανών (οικοδομικών) υλικών που μεταφέρθηκαν σε εγκαταστάσεις πιστοποιημένης εταιρείας (Σ.Α.Ν.Κ.Ε. Α.Ε.) με την οποία έχει συμβληθεί η υπηρεσία για την επεξεργασία και αξιοποίησή τους ήταν 2.051,090 τόνοι και πραγματοποιήθηκαν περίπου 412 δρομολόγια με τα οχήματα του Δήμου μας. Για τα κλαδιά και τα φυτικά υπολείμματα πραγματοποιήθηκαν 434 δρομολόγια, που μετέφεραν 757,200 τόνους κλαδιών και λοιπών φυτικών υπολειμμάτων, προερχόμενα από εργασίες του τμήματος πρασίνου ή άλλες παρεμφερείς εργασίες ιδιωτών, στο εργοστάσιο επεξεργασίας πράσινων και φυτικών υπολειμμάτων (Ε.Μ.Α.).
- **Πλύσιμο απορριμματοδεκτών και απολύμανση – πλύσιμο κοινόχρηστων χώρων.** Σε προγραμματισμένη καθημερινή βάση (από Δευτέρα έως Σάββατο) τέσσερα καδοπλυντήριο (μηχάνημα έργου), στελεχωμένο με το αναγκαίο εργατικό δυναμικό, πραγματοποίησε περίπου 320 δρομολόγια και πλύθηκαν συνολικά περίπου 8.000 κάδοι, συμβατικοί (πράσινοι) και ανακύκλωσης (μπλε). Σε μη τακτική βάση (λόγω έλλειψης προσωπικού και βλαβών του μηχανήματος) χρησιμοποιήθηκε ακόμα ένα μηχάνημα σε εργασίες καθαρισμού και πλύσης κοινόχρηστων χώρων, πλατειών, σχολικών αυλών, κ.α., για την ανταπόκριση σε αιτήματα πολιτών και φορέων, επιλύοντας προβλήματα που δημιουργούνται από την καθημερινή λειτουργία και χρήση των παραπάνω χώρων.
- **Περισυλλογή εγκαταλελειμμένων οχημάτων.** Σύμφωνα με τα στοιχεία που τηρούνται στο γραφείο περισυλλογής εγκαταλελειμμένων οχημάτων που λειτουργεί στην υπηρεσία, περισυλλέγησαν και απομακρύνθηκαν από τους δρόμους της πόλης, σε συνεργασία με την πλειοδότη εταιρεία (ΟΙΚΑΝΟ ΔΙΑΛΥΤΗΡΙΟ ΟΤΚΖ), 136 ΙΧΕ, 85 μοτοσυκλέτες και 4 ΙΧ Φορτηγά από τους δρόμους της πόλης, τα οποία παραδόθηκαν προς καταστροφή σε εταιρείες Ο.Τ.Κ.Ζ. και αντιστοιχούν σε 149.520 τόνους ανακυκλώσιμων υλικών.
- **Πολιτική Προστασία – καθαρισμός αδόμητων οικοπέδων – ακατοίκητων οικιών.** Η υπηρεσία προέβη:
 - στον καθαρισμό οικοπέδων και ακατοίκητων οικημάτων, μετά από υποδείξεις των επιστατών της ή από υποβαλλόμενα παράπονα των κατοίκων, καθώς και στα πλαίσια της πολιτικής προστασίας (αντιτυρική περίοδος).
 - Για την κάλυψη των αναγκών της υπηρεσίας λόγω έλλειψης προσωπικού έχει συναφθεί σύμβαση με εξωτερικό συνεργάτη μέσω του οποίου υλοποιήθηκαν οι εργασίες καθαρισμού και απολύμανσης σε 7 κατοικίες ή άλλους ιδιωτικούς χώρους που εγκυμονούσαν κινδύνους για την δημόσια υγεία κατόπιν διενέργειας αυτοψιών από το Τμήμα Υγειονομικού Ελέγχου της Περιφέρειας, αλλά και εντολής της εισαγγελικής αρχής.
 - Επίσης, η υπηρεσία έλαβε έγκαιρα μέτρα προληπτικού χαρακτήρα (καθαρισμός φρεατίων, κοίτης Ιλισού ποταμού, κλπ) με αποτέλεσμα την αποφυγή προβλημάτων ευρείας έκτασης που αντιμετώπισαν άλλες περιοχές του λεκανοπεδίου.
 - Η υπηρεσία ανταποκρίθηκε άμεσα σε αιτήματα της Τροχαίας Καλλιθέας που αφορούσαν καθαρισμό οδοστρώματος μετά από τροχαία ατυχήματα, καθώς και σε προβλήματα που προκαλούνται από καιρικά φαινόμενα (πτώσεις δένδρων, κλαδιών, άντληση υδάτων, κλπ), έχοντας σε ετοιμότητα προσωπικό ασφαλείας.
 - Στα πλαίσια της Πολιτικής Προστασίας, υποστήριξε με την διάθεση μηχανημάτων και εργατικού δυναμικού άλλους δήμους και την Περιφέρεια, όταν ζητήθηκε η συνδρομή της για την αντιμετώπιση έκτακτων αναγκών (π.χ. πυρκαγιές, κ.α.).

ΕΠΙΧΕΙΡΗΣΙΑΚΟ ΠΡΟΓΡΑΜΜΑ Α' ΦΑΣΗ 2020-2023

- **Υποστήριξη άλλων Υπηρεσιών.** Σε πολλές περιπτώσεις υποστηρίχθηκε το έργο άλλων υπηρεσιών του Δήμου μας με την διάθεση μηχανολογικού εξοπλισμού και εργατικού δυναμικού μετά από αιτήματά τους προς την υπηρεσία μας, όπως:
 - η υπηρεσία της Κοινωνικής Πολιτικής
 - οι πολιτιστικοί και αθλητικοί σύλλογοι,
 - σχολεία και άλλοι φορείς της πόλης μας
- **Συντήρηση εξοπλισμού.** Για την καλή λειτουργία της αποκομιδής είναι αναγκαία η οριοθέτηση των κάδων. Τοποθετήθηκαν νέες κατασκευές προστασίας και οριοθέτησης των κάδων και επανατοποθετήθηκαν άλλα σε σημεία όπου είχαν αποξηλωθεί για την εκτέλεση εργασιών οδοποιίας ή λόγω βανδαλισμών τους. Για την κάλυψη των αναγκών της υπηρεσίας μετά από ανοικτό διαγωνισμό έγινε προμήθεια 541 κάδων για τη συλλογή σύμμεικτων απορριμμάτων, οι οποίοι αντικατέστησαν παλαιότερους που καταστράφηκαν. Για την προώθηση της ανακύκλωσης στην πόλη η υπηρεσία προμηθεύτηκε 1.719 συλλεκτήρες ανακύκλωσης οικιακών απορριμμάτων τους οποίους διέθεσε κατά τη διάρκεια εκδηλώσεων σε δημότες και σε δομές του Δήμου (ΚΑΠΗ, Σχολεία, κλπ). Τέλος προμηθεύτηκε και τοποθέτησε σε επιλεγμένα σημεία της πόλης επιδαπέδια καλάθια καθαριότητας.
- **Υγιεινή και Ασφάλεια εργαζομένων: Μέσα ατομικής προστασίας – Τεχνικός Ασφαλείας – Ιατρική Πρόληψη.** Μετά την ολοκλήρωση του ανοικτού διαγωνισμού, η υπηρεσία, σε ότι αφορά την υγιεινή και ασφάλεια των εργαζομένων συνέχισε την διάθεση των προβλεπόμενων ειδών ατομικής προστασίας σύμφωνα με τις υποδείξεις του Τεχνικού ασφαλείας. Στον χώρο της Διεύθυνσης, εξακολούθησε η λειτουργία ιατρείου με την παρουσία γιατρού εργασίας (μία φορά εβδομαδιαία) συνεπικουρούμενος από την καθημερινή παρουσία βοηθού νοσηλεύτριας, οι οποίοι φρόντισαν για την αντιμετώπιση προβλημάτων υγείας των εργαζομένων καθώς και για την λήψη προληπτικών μέτρων για την προστασία τους. Τέλος η παρουσία Τεχνικού Ασφαλείας στους χώρους της Διεύθυνσης με τις παρεμβάσεις και υποδείξεις του, βοήθησε θετικά στην δημιουργία ασφαλέστερων συνθηκών εργασίας.

ΤΜΗΜΑ ΔΙΑΧΕΙΡΙΣΗΣ, ΕΠΙΣΚΕΥΗΣ & ΣΥΝΤΗΡΗΣΗΣ ΟΧΗΜΑΤΩΝ

- **Τμήμα Δ.Ε.Σ.Ο.** Στον χώρο του Δημοτικού Σταθμού Αυτοκινήτων λειτουργεί οργανωμένο συνεργείο συντήρησης και επισκευής μηχανολογικού εξοπλισμού, το οποίο έχει την ευθύνη για την καλή κατάσταση και επιχειρησιακή ετοιμότητα των οχημάτων της υπηρεσίας. Επιμελείται τακτικών ελέγχων όλων των οχημάτων, προχωρά σε επισκευές ζημιών στα πλαίσια των δυνατοτήτων του και αποστέλλει σε εξωτερικά εξουσιοδοτημένα συνεργεία τα οχήματα για αποκατάσταση ζημιών που δεν υπάρχει η υποδομή για να αντιμετωπισθούν από την υπηρεσία. Κατά το 2019 πέρα από την προγραμματισμένη συντήρηση των οχημάτων, το παραπάνω συνεργείο προχώρησε σε 446 επισκευές, ενώ απέστειλε σε εξωτερικά συνεργεία με τα οποία συνεργάζεται ο Δήμος μας κατόπιν διαγωνισμού ή απευθείας αναθέσεων, για αποκατάσταση ζημιών 33 περιπτώσεις.
- Εκτός των παραπάνω, από τα τμήματα Δ.Ε.Σ.Ο. και Καθαριότητας, συντάχθηκαν οι απαραίτητες μελέτες και εργασίες για το έτος 2019:

A/A	ΤΙΤΛΟΣ
1.	Προμήθεια πλαστικών σάκων καθαριότητας
2.	Συντήρηση – επισκευή μεταφορικών μέσων & μηχανημάτων έργων
3.	Προμήθεια μικροανταλλακτικών
4.	Προμήθεια νέων εξαρτημάτων ραδιοδικτύου

5.	Προμήθεια εργαλείων ΔΣΑ και προμήθεια μηχανημάτων εξοπλισμού ΔΣΑ
6.	Προμήθεια Χημικού Υλικού
7.	Προμήθεια σκουπών οδοκαθαριστών
8.	Δαπάνη διαχείρισης αποβλήτων εκσκαφών κατασκευών & κατεδαφίσεων (Α.Ε.Κ.Κ.) που συλλέγονται στα όρια του Δήμου Καλλιθέας».

Πίνακας 24: Μελέτες 2019

ΣΤΟΛΟΣ ΟΧΗΜΑΤΩΝ

Ο στόλος των οχημάτων του Δήμου Καλλιθέας αποτελείται από:

- Πέντε (5) απορριματοφόρα ανακύκλωσης (12 ton X1 & 10 ton X4) –διαξονικά
- Δύο (2) απορριματοφόρα κομποστοποίησης (14.5 tons X2) – διαξονικά
- Οχτώ (8) ανοιχτά φορτηγά (7.5 tons X3 & Άνω των 7.5 tons X5) – διαξονικά
- Είκοσι οχτώ (28) απορριματοφόρα (7.5 tons X4 & Άνω των 7.5 tons X24)–(25 διαξονικά & 3 τριαξονικά (Τα 4 είναι αγορασμένα μετά το 2019)
- Δέκαεπτά (1) πρέσες
- Έντεκα (11) μύλοι
- Δέκατρία (13) επιβατικά (τα 4 μετά το 2019)
- Δύο (2) υδροφόρες (7.5 tons X2) – ΔΙΑΞΟΝΙΚΑ
- Τρία (3) VAN-μικρά φορτηγά (Όλα αγορασμένα μετά το 2019)
- Δεκατρία (13) δίκυκλα (τα 4 Καινούργια-2020)
- Πέντε (5) τρίκυκλα
- Δεκατρία (13) μηχανήματα έργου
- Δύο (2) καλαθοφόρα

1. Τέσσερα (4) καδοπλυντήρια (το ένα αγοράστηκε μετά το 2019)
2. Δύο (2) σάρωθρα (Το ένα αφορά το μικρό Σάρωθρο για πεζοδρόμια-πλατείες)
3. Τέσσερις (4) φορτωτές (Το ένα αγοράστηκε το 2020)
4. Ένας (1) έσκαφας φορτωτής (τύπου JCB)

Συνοψίζοντας, σας ενημερώνουμε πως τα έτη 2019 έως και σήμερα, αγοράστηκαν από το Δήμο μας, τα εξής:

- 4 Απορριματοφόρα-Πρέσες
- 2 Απορριματοφόρα Κομποστοποίησης (Δωρεά Περιφέρειας)
- 4 Επιβατικά μάρκας KIA
- 1 Καδοπλυντήριο
- 1 Απορριματοφόρο Ανακύκλωσης



ΕΠΙΧΕΙΡΗΣΙΑΚΟ ΠΡΟΓΡΑΜΜΑ Α΄ ΦΑΣΗ 2020-2023

- 3 Φορτηγά –VAN
- 1 Μηχάνημα Έργου – Φορτωτής μάρκας CASE
- 4 Δίκυκλα τύπου Scooter

ΑΝΘΡΩΠΙΝΟ ΔΥΝΑΜΙΚΟ

Το ανθρώπινο δυναμικό της Διεύθυνσης ανά θέση ευθύνης και ειδικότητας που διεκπεραίωσε τα παραπάνω αναφερθέντα καθήκοντα ήταν:

- Αναπληρωτής Διευθυντής
- Προϊστάμενος του Τμήματος Καθαριότητας,
- Αναπληρωτής Προϊστάμενος του Τμήματος Διαχείρισης, Επισκευής και Συντήρησης Οχημάτων,

ΤΜΗΜΑ ΚΑΘΑΡΙΟΤΗΤΑΣ:

- 131 εργαζόμενοι Μόνιμοι
- 1 εργαζόμενοι ΙΔ.Α.Χ.
- 124 εργαζόμενοι ΙΔ.Ο.Χ.

Αναλυτικά:

- Εργάτες καθ/τας μόνιμοι (οδοκαθ/στές – συνοδοί)	117 άτομα
- Επιστάτες καθ/τας	4 άτομα
- Επόπτες καθ/τας	3 άτομα
- Φύλακες	1 άτομο
- Διοικητικοί υπάλληλοι	3 άτομα
- Κυλικείο ΔΣΑ	1 άτομο
- Νοσηλεύτρια - βοηθός γιατρού εργασίας	1 άτομο
- Εργάτες καθ/τας ΙΔ.Α.Χ.	1 άτομο
- ΙΔ.Ο.Χ. εργαζόμενοι εργάτες καθ/τας	124 άτομα

ΤΜΗΜΑ ΔΕ.Σ.Ο. :

46 εργαζόμενοι Μόνιμοι
15 εργαζόμενοι ΙΔ.Ο.Χ.

Αναλυτικά:

- Οδηγοί (μόνιμοι)	33 άτομα
- Μηχανοδηγοί	3 άτομα
- Χειριστές μηχανημάτων έργου	3 άτομα
- Υπεύθυνος καταμέτρησης καυσίμων	1 άτομο
- Μηχανικοί αυτοκινήτων	4 άτομα



ΕΠΙΧΕΙΡΗΣΙΑΚΟ ΠΡΟΓΡΑΜΜΑ Α΄ ΦΑΣΗ 2020-2023

- Ηλεκτροτεχνίτες οχημάτων	1 άτομο
- Βουλκανιστής	1 άτομο
- ΙΔ.Ο.Χ. εργαζόμενοι οδηγοί	11 άτομα
- ΙΔ.Ο.Χ. Χειρ. Μηχ. Έργου	2 άτομα
- ΙΔ.Ο.Χ. Μηχανικοί αυτοκινήτων	1 άτομο
- ΙΔ.Ο.Χ. Ηλεκτροτεχνίτες οχημάτων	1 άτομο

ΜΗΧΑΝΟΛΟΓΙΚΟΣ ΕΞΟΠΛΙΣΜΟΣ

Τα μηχανολογικά μέσα που χρησιμοποιήθηκαν από την υπηρεσία καθαριότητας στο 2019, έχουν ως παρακάτω:

- 28 απορριματοφόρα οικιακών απορριμμάτων
- 5 απορριματοφόρα ανακύκλωσης
- 4 πλυντήρια κάδων απορριμμάτων
- 13 ανοικτά φορτηγά
- 1 ανοικτό φορτηγό με αρπάγη
- 3 φορτωτές – εκσκαφείς
- 2 κλειστά φορτηγά
- 1 Γερανός περισυλλογής εγκαταλελειμμένων οχημάτων
- 3 υδροφόρες
- 10 επιβατικά
- 2 μηχανικές σκούπες (σάρωθρα)
- 1 μικρό σάρωθρο
- 1 φορτηγό μεταφοράς σκαφών απορριμμάτων
- 2 δίκυκλα (μοτοποδήλατα, μοτοσυκλέτες)
- 2 μηχανήματα έργου διαφόρων τύπων και δυνατοτήτων (1 καλαθοφόρο, 3 JCB)

Για την υποστήριξη άλλων υπηρεσιών του Δήμου χρησιμοποιήθηκαν:

- καλαθοφόρο όχημα
- ημιφορτηγό
- επιβατικό για το πρόγραμμα «Βοήθεια στο σπίτι»
- τρίκυκλα τύπου PIAGGIO
- φορτηγό Τετράτροχο PIAGGIO
- 9 δίκυκλα (μοτοποδήλατα, μοτοσυκλέτες)



ΕΡΓΟ: ΥΠΗΡΕΣΙΕΣ ΣΥΝΤΗΡΗΣΗΣ & ΑΝΑΠΤΥΞΗΣ ΠΡΑΣΙΝΟΥ

Η Δ/ση Περιβάλλοντος, ως ορίζει ο Οργανισμός Λειτουργίας του Δήμου είναι η υπηρεσία στην οποία ανήκει η ευθύνη συντήρησης και ανάπτυξης του πρασίνου της πόλης. Στα πλαίσια αυτών των αρμοδιοτήτων της οργανώνει και εκτελεί τις αναγκαίες επεμβάσεις ώστε να επιτύχει τον επιδιωκόμενο στόχο, δηλαδή να παρέχει στους δημότες τους ελεύθερους χώρους πρασίνου στην κατά το δυνατόν αρτιότερη κατάσταση.

Η Δ/ση Περιβάλλοντος για τον τομέα πρασίνου της πόλης διαθέτη δύο τμήματα:

ΜΕΛΕΤΩΝ ΠΡΑΣΙΝΟΥ & ΣΥΝΤΗΡΗΣΗΣ ΠΡΑΣΙΝΟΥ

Για την επίτευξη του σκοπού αυτού στο 2019 απασχολήθηκε το εργατοτεχνικό προσωπικό, χρησιμοποιήθηκε μηχανολογικός εξοπλισμός και μέσα ώστε να αναπτυχθούν οι αναγκαίες δραστηριότητες και ενέργειες τις οποίες παραθέτουμε αναλυτικά.

A. ΑΝΘΡΩΠΙΝΟ ΔΥΝΑΜΙΚΟ

1. ΤΜΗΜΑ ΣΥΝΤΗΡΗΣΗΣ ΠΡΑΣΙΝΟΥ ΚΑΙ ΠΑΙΔΙΚΩΝ ΧΑΡΩΝ

Το τμήμα είναι στελεχωμένο με ακόμα ένα γεωπόνο, ένα τεχνολόγο γεωπονίας και ένα τεχνολόγο δασοπονίας.

- Διοικητικό υπάλληλο 1
- Επιστάτες 2
- Φύλακες εργάτες 9
- Κηπουροί και εργάτες κήπων 27
- Υδραυλικός 1
- Οδηγοί Τρικύκλων 2

2. ΤΜΗΜΑ ΜΕΛΕΤΩΝ ΠΡΑΣΙΝΟΥ

Το τμήμα δεν είναι περαιτέρω στελεχωμένο.

B. ΜΗΧΑΝΟΛΟΓΙΚΟΣ ΕΞΟΠΛΙΣΜΟΣ

Τα μηχανολογικά μέσα που χρησιμοποιήθηκαν από το τμήμα συντήρησης πρασίνου και παιδικών χαρών το 2019 ήταν τα παρακάτω:

- | | |
|-------------------------------|--------|
| - Τρίκυκλα οχήματα | 2 τεμ. |
| - Τετράτροχο όχημα με καρότσα | 1 τεμ. |
| - Δίκυκλα οχήματα | 1 τεμ. |
| - Γεωργικοί ελκυστήρες | 1 τεμ. |

Μηχανήματα συντήρησης πρασίνου:

- Χλοοκοπτικά 11
- Χορτοκοπτικά 5
- Μπορντουροψάλιδα 4



ΕΠΙΧΕΙΡΗΣΙΑΚΟ ΠΡΟΓΡΑΜΜΑ Α΄ ΦΑΣΗ 2020-2023

- Μπορτνυροψάλιδο μπαταρίας 1
- Αλυσοπρίονα 21
- Αλυσοπρίονα μπαταρίας 3
- Τηλεσκοπικά αλυσοπρίονα 2
- Τηλεσκοπικό επαναφορτιζόμενο αλυσοπρίονα μπαταρίας 4
- Τηλεσκοπικό φρακτοκοπτικό μπαταρίας 1
- Τηλεσκοπικός φρακτοκόπτης 1
- Φυσητήρες 5
- Φυσητήρες επαναφορτιζόμενοι 3
- Φρέζα 1
- Πλυστικά μηχανήματα 2
- Αεροσυμπιεστής 1
- Δράπανα 2
- Τροχοί κοπής σιδήρου 2
- Ηλεκτροκόλληση 1
- Τροχιστικό αλυσίδας 1
- Ηλεκτρογεννήτρια 1
- Ψεκαστικό μηχάνημα 1
- Υποβρύχια αντλία ακαθάρτων υδάτων 2
- Κομπρεσέρ σκαπτικά 2
- Αντλητικά συγκροτήματα γεωτρήσεων 14
- Ηλεκτρικός βιδολόγος 1

Γ. ΔΡΑΣΤΗΡΙΟΤΗΤΕΣ – ΕΝΕΡΓΕΙΕΣ

Πρωταρχική υποχρέωση και στόχος της Υπηρεσίας Πρασίνου και Παιδικών Χαρών αποτελεί η προστασία του Αστικού Πρασίνου και η ανάδειξή του ως αναπόσπαστο κομμάτι της Πόλης για τη βελτίωση της ποιότητας ζωής των δημοτών. Με γνώμονα τον παραπάνω προσανατολισμό, αρμοδιότητα της Υπηρεσίας είναι η ημερήσια συντήρηση και καθαριότητα των χώρων πρασίνου της πόλης με παρεμβάσεις εξωραϊσμού και αισθητικής αναβάθμισης, η ελεγχόμενη ανάπτυξη των ψηλών και επικίνδυνων δέντρων, ο φυτοϋγειονομικός έλεγχος και η βιολογική καταπολέμηση των εχθρών και των ασθενειών των φυτών, η ικανοποίηση των αιτημάτων των δημοτών που αφορούν επεμβάσεις κλαδέματος δέντρων αλλά και ο ημερήσιος οπτικός και λειτουργικός έλεγχος και συντήρηση των οργάνων και δαπέδων ασφαλείας των 23 παιδικών χαρών που βρίσκονται στα όρια του Δήμου μας, ώστε να πληρούνται οι προδιαγραφές της νομοθεσίας.

Η Δ/ση Περιβάλλοντος για να φέρει σε πέρας το έργο της όσον αφορά το Πράσινο για το 2019 προχώρησε σε ενέργειες και προμήθειες και ανέλαβε δραστηριότητες που έχουν ως εξής:

ΓΙΑ ΤΟ ΤΜΗΜΑ ΣΥΝΤΗΡΗΣΗΣ ΠΡΑΣΙΝΟΥ ΚΑΙ ΠΑΙΔΙΚΩΝ ΧΑΡΩΝ:

1. Καθημερινή καθαριότητα και συντήρηση πρασίνου των διάσπαρτων 60 πάρκων, μικρού, μεσαίου και



ΕΠΙΧΕΙΡΗΣΙΑΚΟ ΠΡΟΓΡΑΜΜΑ Α΄ ΦΑΣΗ 2020-2023

μεγάλου μεγέθους, με σύνθετη κηποτεχνική κατασκευή αποτελούμενο από χλοοτάπητες – ανθώνες – θαμνώνες & ψηλό πράσινο, συνολικής έκτασης περίπου 278 στρεμμάτων, καθώς και τα παρτέρια των σχολείων (Π. Σταθμοί, Νηπιαγωγεία, Δημοτικά, Γυμνάσια και Λύκεια)

Οι απαιτούμενες εργασίες για την συντήρηση των παραπάνω χώρων σημαίνουν:

- α. κλαδεύσεις δέντρων και θάμνων,
 - β. καταπολέμηση ζιζανίων (μηχανική),
 - γ. κούρεμα χλοοτάπητα σε έκταση 27 στρεμμάτων με 36 επαναλήψεις (6 μήνες X 4 επαναλήψεις & 6 μήνες X 2 επαναλήψεις) ,
 - δ. λίπανση των χλοοταπήτων και των θάμνων.
2. Διαμόρφωση 21 Km μπορντούρας θάμνων στις νησίδες, τουλάχιστον μια φορά μηνιαίως
 3. Εξυπηρέτηση 2.438 αιτημάτων πολιτών για κλαδέματα δέντρων (νεραντζιών και άλλων καλλωπιστικών)
 4. Φυτεύσεις περίπου 35 δέντρων και 540 θάμνων για αντικατάσταση κατεστραμμένων (από ζημιές ή ασθένειες)
 5. Φυτεύσεις περίπου 110 δέντρων σε λάκκους πεζοδρομίων
 6. Φυτεύσεις περίπου 3.200 εποχιακών ανθοφόρων λουλουδιών
 7. Κλαδέματα 302 υψηλών δέντρων με χρήση γερανοφόρου οχήματος
 8. Ετήσιο κλάδεμα 2.250 φυλλοβόλων δέντρων από τα μέσα Νοεμβρίου έως τα μέσα Φεβρουαρίου
 9. Κλάδεμα 232 ελιών από Φεβρουάριο έως τον Απρίλιο
 10. Εργασίες για την προετοιμασία και τοποθέτηση έτοιμου, προφυτεμένου χλοοτάπητα περίπου 2 στρεμμάτων
 11. Κλάδεμα όλων των φοινικοειδών δέντρων, περίπου 200 τεμ. με τη χρήση γερανοφόρου οχήματος & 220 με σκάλα.
 12. Κηποτεχνική συντήρηση των χώρων πρασίνου του Δημοτικού Κοιμητηρίου
 13. Πλύσιμο των σιντριβανιών που είναι σε λειτουργία με πλυστικό μηχάνημα (κάθε δύο εβδομάδες)
 14. Πότισμα με το βυτίο σε νεοφυτεμένα δέντρα πεζοδρομίων και σημείων που δεν ποτίζονται με αυτόματο πότισμα
 15. Βιολογική καταπολέμηση πεύκων για την αντιμετώπιση της πυτιοκάμπης στην πόλη και στο Κοιμητήριο Καλλιθέας
 16. Καταπολέμηση του ρυγχοφόρου σκαθαριού στα φοινικοειδή (650 δέντρα)
 17. Τοποθετήσεις και απομακρύνσεις αεροπανό
 18. Επισκευές και αποκαταστάσεις ζημιών στο αρδευτικό δίκτυο του Δήμου καθώς και στα αντλιοστάσια
 19. Αποψίλωση οικοπέδων ιδιοκτησίας του Δήμου, αλλά και εγκαταλελειμμένων ιδιόκτητων χώρων
 20. Επιστάσια των εργασιών κλάδεσης υψηλών δέντρων από εξωτερικό συνεργάτη σε περίπου 30 δέντρα
 21. Επιστάσια των εργασιών ψεκασμού φοινικοειδών για την καταπολέμηση του ρυγχοφόρου σκαθαριού από εξωτερικό συνεργάτη σε 150 δέντρα με τουλάχιστον 5 επαναλήψεις.
 22. Επιτήρηση καλής λειτουργίας των γεωτρήσεων του Δήμου
 23. Καθημερινή φύλαξη Δημοτικών κτιρίων (Δημαρχείο, αποθήκη τεχνικών συνεργείων, πάρκο Δαβάκη, αμαξοστάσιο Ρέντη, ΔΣΑ)
 24. Διάθεση προσωπικού σε διάφορες εκδηλώσεις του Δήμου (Καθαρά Δευτέρα, 25η Μαρτίου, Πάσχα, 28η Οκτωβρίου, Χριστούγεννα, κλπ)



ΕΠΙΧΕΙΡΗΣΙΑΚΟ ΠΡΟΓΡΑΜΜΑ Α΄ ΦΑΣΗ 2020-2023

25. Όσον αφορά τις παιδικές χαρές, η υπηρεσία μας τηρεί βιβλίο καταγραφής συμβάντων. Όλα τα όργανα των παιδικών χαρών ελέγχθηκαν και συντηρήθηκαν σύμφωνα με εβδομαδιαίο πρόγραμμα τακτικής συντήρησης από συνεργείο του τμήματός μας. Κατά το έτος 2019, στις παιδικές χαρές του Δήμου εκτελέστηκαν οι παρακάτω εργασίες συντήρησης και αποκατάστασης ζημιών στα παιδικά όργανα:

- Αντικατάσταση 13 κούνιων νηπίων
- Αντικατάσταση 5 κούνιων παιδιών
- Αντικατάσταση 1 κούνιας ΑΜΕΑ
- Επισκευή 4 φραγμάτων (πάνελ) σε σύνθετα συγκροτήματα
- Αντικατάσταση 3 φραγμάτων (πάνελ) σε σύνθετα συγκροτήματα
- Αντικατάσταση 1 τσουλήθρας
- Επισκευή σε 3 τσουλήθρες
- Αντικατάσταση 2 ταλαντευόμενων ελατηρίων
- Επισκευή 8 ταλαντευόμενων ελατηρίων
- Αντικατάσταση 2 πινακίδων εισόδου – εξόδου
- Αντικατάσταση 1 στύλου πυροσβέστη
- Επισκευή 5 πινακίδων εισόδου – εξόδου
- Επισκευή τραμπάλας – 2
- Τοποθέτηση δαπέδων ασφαλείας και συμπλήρωση τρίμματος σε δάπεδα ασφαλείας, όπου αυτό απαιτείτο (σε κενά)
- Συμπλήρωση και αντικατάσταση βότσαλου στις Π.Χ. Μελ. Μερκούρη, Περόνια, Ψηλορείτου, Π. Τσαλδάρη 303, Π. Τσαλδάρη 265, Π. Τσαλδάρη 249, Νικ. Ζερβού, Κολοκοτρώνη 66 και Νιάρχου συνολικού όγκου περίπου 150 m³

Κάθε παιδική χαρά διαθέτει Πιστοποιητικό Συμμόρφωσης το οποίο ανανεώνεται κάθε έτος από την TÜV HELLAS A.E. (Διαπιστευμένος Φορέας Ελέγχου από το Εθνικό Σύστημα Διαπίστευσης) και σύμφωνα με το οποίο, βεβαιώνεται ότι κάθε Παιδική χαρά ελέγχθηκε και πληρεί τις προδιαγραφές ασφαλείας της σχετικής Νομοθεσίας. Όλα τα πιστοποιητικά εκδόθηκαν και προμηθεύτηκαν στην υπηρεσία μας από 01/12/2019 έως 20/12/2019. Τα εν λόγω Πιστοποιητικά διαβιβάστηκαν στην Επιτροπή Ελέγχου Παιδικών Χαρών για να αξιολογηθεί και να ελεγχθεί η πληρότητα κάθε φακέλου παιδικής χαράς, ώστε να χορηγηθεί το ειδικό σήμα Καταλληλότητας του έτους 2020. Παράλληλα, εντός του Φεβρουαρίου η υπηρεσία μας προμηθεύτηκε το ειδικό σήμα Καταλληλότητας των παιδικών χαρών για το έτος 2019.

Επιπλέον, κατά τη διάρκεια της θερινής περιόδου, η υπηρεσία μας σε συνεργασία με εξωτερικό συνεργείο συνεργάτη του Δήμου μετά από σύναψη σύμβασης και κατόπιν υποδείξεών μας, εκτέλεσε 2 φορές απεντόμωση και μυοκτονία σε κλειστούς χώρους και κτίρια του Δήμου Καλλιθέας:

- 1) Δ.Σ.Α. (γκαραζ) Δήμου Καλλιθέας, Ελ. Βενιζέλου 270
- 2) Αποθήκη Τεχνικών Συνεργείων, Π. Τσαλδάρη 329
- 3) Γκαράζ Ρέντη
- 4) Δημοτικό Ωδείο, Σοφοκλέους 100
- 5) Α΄ ΚΑΠΗ, Ευαγγελιστρίας 104
- 6) Β΄ ΚΑΠΗ, Κέκροπος 37
- 7) Γ΄ ΚΑΠΗ, Μεταμορφώσεως 80
- 8) Δ΄ ΚΑΠΗ, Ιφιγενείας 44



ΕΠΙΧΕΙΡΗΣΙΑΚΟ ΠΡΟΓΡΑΜΜΑ Α' ΦΑΣΗ 2020-2023

- 9) Δημοτικά Πολυιατρεία, Ανδρομάχης 100
- 10) Κ.Ε.Π., Ελ. Βενιζέλου 176
- 11) Κ.Ε.Π., Χαροκόπου 9
- 12) Δημοτική Βιβλιοθήκη, Ανδρομάχης 186Α
- 13) Υγειονομικός Σταθμός Ε.Ε.Σ., Ξενοφώντος 247
- 14) Τμήμα Πρόνοιας, Ελ. Βενιζέλου και Σόλωνος
- 15) Αποθήκη Τμήματος Συντήρησης Πρασίνου και Παιδ. Χαρών, Εσπερίδων 114
- 16) Δημαρχείο Καλλιθέας
- 17) Δημοτικό Κοιμητήριο (γραφεία, αποθήκη, οστεοφυλάκιο, κυλικείο)
- 18) Πολεοδομία
- 19) Δημοτολόγιο
- 20) Πλάτωνος 24
- 21) Κοινωνικό Παντοπωλείο, Ναυσικάς 5

Γνωρίζοντας το μέγεθος του προβλήματος των κουνουπιών και με γνώμονα την ασφάλεια των πολιτών, η υπηρεσία μας προέβη με ιδία μέσα σε επεμβάσεις καταπολέμησης των προνυμφών των κουνουπιών σε στάσιμα και λιμνάζοντα νερά που είχαν εντοπιστεί (20 εστίες, συνολικού εμβαδού περίπου 180 m²), καθώς και στα υδάτινα στοιχεία (8 σιντριβάνια, συνολικού εμβαδού 302 m²) εντός της πόλης με χρήση βιοκτόνου υγειονομικής σημασίας, κάθε 15 ημέρες από 24/03/2019 έως 13/10/2019 (σύνολο 16 εφαρμογές).

Για την ενημέρωση των δημοτών :

Η Υπηρεσία μας έχει προβεί σε διανομή ενημερωτικού υλικού (φυλλάδια και αφίσες) του Κέντρου Ελέγχου & Πρόληψης Νοσημάτων (ΚΕ.ΕΛ.Π.ΝΟ) και έντυπου υλικού της Περιφέρειας Αττικής σχετικά με τα μέτρα προστασίας και προφύλαξης από τα κουνούπια, προκειμένου να ενημερωθεί το κοινό, κυρίως οι ευπαθείς ομάδες υψηλού κινδύνου (άτομα με υποκείμενα νοσήματα, ηλικιωμένοι κλπ.). Υλικό ενημέρωσης έχει διανεμηθεί στους παρακάτω φορείς του Δήμου:

1. ΠΑΙΔΙΚΟΙ ΣΤΑΘΜΟΙ
2. ΚΑΠΗ
3. ΔΗΜΟΤΙΚΑ ΠΟΛΥΙΑΤΡΕΙΑ
4. ΠΟΛΙΤΙΣΤΙΚΑ ΚΕΝΤΡΑ
5. ΔΗΜΟΤΙΚΟ ΩΔΕΙΟ
6. ΔΗΜΑΡΧΕΙΟ
7. ΔΗΜΟΤΙΚΗ ΒΙΒΛΙΟΘΗΚΗ
8. ΚΕΠ
9. ΚΟΙΝΩΝΙΚΗ ΠΡΟΝΟΙΑ
10. ΕΡΥΘΡΟΣ ΣΤΑΥΡΟΣ
11. ΔΗΜΟΤΙΚΟ ΚΟΙΜΗΤΗΡΙΟ
12. ΑΠΟΘΗΚΗ ΤΕΧΝΙΚΩΝ ΣΥΝΕΡΓΕΙΩΝ
13. ΔΗΜΟΤΟΛΟΓΙΟ
14. ΔΕΣΟ



ΕΠΙΧΕΙΡΗΣΙΑΚΟ ΠΡΟΓΡΑΜΜΑ Α΄ ΦΑΣΗ 2020-2023

15. ΑΘΛΗΤΙΚΑ ΚΕΝΤΡΑ

16. ΔΗΜΟΤΙΚΟ ΚΟΛΥΜΒΗΤΗΡΙΟ

Η συντήρηση και επισκευή του μηχανολογικού και λοιπού εξοπλισμού, εκτελέστηκε σε εξωτερικό συνεργείο συνεργατών του Δήμου μετά από σύναψη σύμβασης.

ΓΙΑ ΤΟ ΤΜΗΜΑ ΜΕΛΕΤΩΝ ΠΡΑΣΙΝΟΥ:

Έγιναν μελέτες και εκτελέστηκαν προμήθειες και εργασίες για:

A/A	ΤΙΤΛΟΣ	ΠΡΟΫΠΟΛΟΓΙΣΜΟΣ
1.	Προμήθεια ελαστικών	70.688,68
2.	Συντήρηση και επισκευή αντλιοστασίων του κεντρικού δικτύου άρδευσης	12.400,00
3.	Συντήρηση και επισκευή μηχανημάτων κήπων	12.400,00
4.	Προμήθεια εργαλείων	5.112,52
5.	Συντήρηση συστήματος παρακολούθησης στόλου	14.880,00
6.	Καταπολέμηση του ρυγχοφόρου (rhynchophorus ferrugineus) στα φοινικοειδή	24.797,52
7.	Προμήθεια αναλωσίμων υλικών για τα μηχανήματα κήπων	2.031,12
8.	Εντομοκτονία & μυοκτονία, εσωτερικών και εξωτερικών χώρων του Δήμου	7.988,70
9.	Προμήθεια φυτοφαρμάκων	2.999,02
10.	Προμήθεια προϊόντων βιολογικής φυτοπροστασίας	22.797,75
11.	Ανάλυση νερού γεωτρήσεων	3.992,80
12.	Επιθεώρηση και πιστοποίηση παιδικών χαρών του Δήμου	2.994,60
13.	Προμήθεια μεταλλικών πινακίδων	999,44
14.	Επισκευή και αντικατάσταση υδραυλικών βανών και τμημάτων αυτών στα αρδευτικά φρεάτια (πιλλαρ)	15.000,00
15.	Προμήθεια ηλεκτρονικών εξαρτημάτων για την επέκταση του κεντρικού δικτύου άρδευσης	14.999,04
16.	Προμήθεια προφυτευμένου χλοοτάπητα	14.993,41
17.	Κλάδεμα και την κοπή πολύ υψηλών και επικινδύνων δένδρων	15.971,20
18.	Προμήθεια μηχανημάτων	14.999,04
19.	Προμήθεια λογισμικού διαχείρισης στόλου οχημάτων	24.800,00
20.	Προμήθεια σπάγγου, τριχιάς, σύρματος και υλικά δεσίματος δένδρων	499,89
21.	Προμήθεια στυλαριών για εργαλεία κήπων	998,20
22.	Μετρήσεις ινών αμιάντου και επεξεργασία αποτελέσματος σε	8.200,00



ΕΠΙΧΕΙΡΗΣΙΑΚΟ ΠΡΟΓΡΑΜΜΑ Α΄ ΦΑΣΗ 2020-2023

	βοηθητικούς χώρους του Δ.Σ.Α.	
23.	Πιστοποίηση φιαλών στα απορριμματοφόρα με κίνηση φυσικού αερίου	7.999,98
24.	Παροχή υπηρεσίας για την παρακολούθηση θορύβου από την λειτουργία του συνεργείου καθαριότητας σύμφωνα με τα Π. Δ. 1180/81 & 14570/2015 της Περιφέρειας Αττικής	22.200,96
25.	Γενικό πλύσιμο και λίπανση στα μηχανικά μέρη των οχημάτων	24.800,00
26.	Οδική Βοήθεια	6.000,00
27.	Αντικατάσταση άμμου παιδικών χαρών	12.960,48
28.	Προμήθεια λογισμικού σχεδιαστικού προγράμματος	806,00
29.	Προμήθεια υποβρύχιων αντλιών γεωτρήσεων	9.999,36
30.	Προμήθεια αναλώσιμων υλικών για τα συνεργεία Δ.Σ.Α. και καθαριότητας	1.999,25
31.	Προμήθεια σωλήνων για εμπόδια απορ/κτών κάδων	999,94
32.	Προμήθεια σιδηρών υλικών για συντήρηση εγκαταστάσεων κήπων και π. χαρών	1.499,90
33.	Προμήθεια κλειδαριών και κλειδιών για πάρκα και παιδικές χαρές	3.999,74
34.	Προμήθεια κηπευτικού χώματος και ποταμίσιος άμμου	4.966,20
35.	Προμήθεια ειδικών κυτίων για την περισυλλογή των ακαθαρσιών των ζώων	9.999,36
36.	Προμήθεια καλαθιών καθαριότητας	24.790,08
37.	Προμήθεια υλικού για καταπολέμηση κουνουπιών, εντόμων, κλειστών χώρων και τρωκτικών	999,44
38.	Κλιματισμός και εξαερισμός βοηθητικών χώρων κεντρικού πάρκου	9.996,88
39.	Προμήθεια ειδικών τεμαχίων για την ασφάλεια του κεντρικού δικτύου άρδευσης	22.799,88
40.	Ανακατασκευή του αρδευτικού δικτύου και αντικατάσταση χλοοτάπητα στη νησίδα Ελ. Βενιζέλου από Δημοτικού Σταδίου έως Λ. Ποσειδώνος	620.799,80
41.	Προμήθεια υλικών για την επέκταση και λειτουργία του αρδευτικού δικτύου	44.370,34
42.	Προμήθεια ποταμίσιου χαλικιού	14.880,00
43.	Καθαρισμός παλαιών γεωτρήσεων	24.800,00
44.	Καθαρισμός οργάνων παιδικών χαρών από πάσης φύσεως ρύπους, με ειδικά υλικά καθαρισμού.	24.779,66

ΕΠΙΧΕΙΡΗΣΙΑΚΟ ΠΡΟΓΡΑΜΜΑ Α΄ ΦΑΣΗ 2020-2023

45.	Δαπάνη ασφάλιστρων αυτοκινήτων καθαριότητας και ηλεκτροφωτισμού	80.000,00
46.	Προμήθεια απορριμματοδεκτών κάδων	199.987,20
47.	Καθαρισμός και απολύμανση χώρων ή κτιρίων κατόπιν εισαγγελικής παρέμβασης	5.000,00
48.	Προμήθεια καυσίμων κίνησης – θέρμανσης και λιπαντικών για τις ανάγκες των υπηρεσιών του Δήμου και των ν.π.δ.δ. για το έτος 2019, συνεχιζόμενο στο έτος 2020	965.963,00
49.	Προμήθεια ειδών ατομικής προστασίας 2019	142.349,15
50.	Πιστοποίηση καλής λειτουργίας ταχογράφου	4.382,16
51.	Προμήθεια σκουπών οδοκαθαριστών	4.999,68

Πίνακας 25: Εργασίες & προμήθειες 2019

Για όλες τις παραπάνω μελέτες που αφορούν εργασίες & προμήθειες, είχαμε ετήσια διάθεση στον προϋπολογισμό του οικ. έτους 2019 περίπου: 2.593.671,37 €.



Εικόνα 29 Δράσεις του Δήμου Καλλιθέας για την συλλογή αποβλήτων



Εικόνα 30 Δράσεις του Δήμου Καλλιθέας για την συλλογή αποβλήτων



ΕΠΙΧΕΙΡΗΣΙΑΚΟ ΠΡΟΓΡΑΜΜΑ Α' ΦΑΣΗ 2020-2023

ΣΤΟΙΧΕΙΑ ΑΠΟΒΛΗΤΩΝ ΔΗΜΟΥ ΚΑΛΛΙΘΕΑΣ 2013-2020

Ερμηνεία Κωδικού ΕΚΑ αποβλήτου	2013	2014	2015	2016	2017	2018	2019	2020	Στοιχεία 1ης εγκατάστασης παραλαβής/αποθήκευσης αποβλήτου
Μεικτή συσκευασία	4.853 (t)	3.070 (t)	1261,4 (t)	2575,76 (t)	4604,74 (t)	3301,54 (t)	2659,97 (t)	4.210,50 (t)	ΚΔΑΥ ΚΟΡΩΠΙΟΥ
Χαρτί και χαρτόνι	(t)	(t)	(t)	(t)	3,8 (t)	9,55 (t)	(t)	6.750 (t)	ΕΡΓΟΣΤΑΣΙΟ ΜΗΧΑΝΙΚΗΣ ΑΝΑΚΥΚΛΩΣΗΣ ΑΝΩ ΛΙΟΣΙΩΝ
Γυάλινες συσκευασίες	(t)	(t)	9,6 (t)	20,91 (t)	20,42 (t)	15,32 (t)	13,75 (t)	14,50 (t)	ΑΝΑΚΥΚΛΩΣΗ ΣΤΕΡΕΩΝ ΑΠΟΒΛΗΤΩΝ - ΜΟΝΑΔΑ ΓΥΑΛΙΟΥ
Βιοαποικοδομήσιμα απόβλητα	(t)	(t)	ΔΕΝ ΓΙΝΟΤΑΝ ΧΩΡΙΣΤΗ ΣΥΛΛΟΓΗ	194660 (t)	402,73 (t)	485,81 (t)	757,200 (t)	911.290 (t)	ΕΡΓΟΣΤΑΣΙΟ ΜΗΧΑΝΙΚΗΣ ΑΝΑΚΥΚΛΩΣΗΣ ΑΝΩ ΛΙΟΣΙΩΝ
Βιοαποικοδομήσιμα απόβλητα	(t)	1.440 (t)	ΔΕΝ ΓΙΝΟΤΑΝ ΧΩΡΙΣΤΗ ΣΥΛΛΟΓΗ	189960 (t)	188,57 (t)	143,58 (t)	146,960 (t)	2.250 (t)	ΕΡΓΟΣΤΑΣΙΟ ΜΗΧΑΝΙΚΗΣ ΑΝΑΚΥΚΛΩΣΗΣ ΑΝΩ ΛΙΟΣΙΩΝ
Ανάμεικτα αστικά απόβλητα	1.782.680 (t)	1.563.561 (t)	1758,69 (t)	10466,89 (t)	6510,02 (t)	14889,38 (t)	5.075,410 (t)	4.510.550,00	ΕΡΓΟΣΤΑΣΙΟ ΜΗΧΑΝΙΚΗΣ ΑΝΑΚΥΚΛΩΣΗΣ ΑΝΩ ΛΙΟΣΙΩΝ
Ανάμεικτα αστικά απόβλητα	21.381.030 (t)	25.104.010 (t)	21183,08 (t)	10750,65 (t)	15482,47 (t)	17499,905 (t)	10.203,340 (t)	16.257.065 (t)	Σταθμός Μεταφόρτωσης Απορριμμάτων (ΣΜΑ) Δυτικής Αττικής στο Σχιστό Περάματος
Ανάμεικτα αστικά απόβλητα	17.916.638 (t)	13.767.781 (t)	16397,9 (t)	14775,505 (t)	14813,36 (t)	4817,48 (t)	24.062,730 (t)	16.554,940 (t)	Χ.Υ.Τ.Α. ΔΥΤΙΚΗΣ ΑΤΤΙΚΗΣ
Οχήματα στο τέλος του κύκλου ζωής τους	190 ΟΧΗΜΑΤΑ	94 ΟΧΗΜΑΤΑ	3 Ι.Χ.Φ., 17 Ι.Χ., 20 ΜΟΤΟ	1 ΙΧ.Φ., 13 ΙΧ., 14 ΜΟΤΟ	141,13 (t)	277,805 (t)	149,520 (t)	118,950 (t)	ΚΟΑΝΟ ΔΙΑΛΥΤΗΡΙΟ ΟΤΚΖ
Μείγματα αποβλήτων δομικών κατασκευών και κατεδαφίσεων	ΔΕΝ ΓΙΝΟΤΑΝ ΧΩΡΙΣΤΗ ΣΥΛΛΟΓΗ	ΔΕΝ ΓΙΝΟΤΑΝ ΧΩΡΙΣΤΗ ΣΥΛΛΟΓΗ	ΔΕΝ ΓΙΝΟΤΑΝ ΧΩΡΙΣΤΗ ΣΥΛΛΟΓΗ	ΔΕΝ ΓΙΝΟΤΑΝ ΧΩΡΙΣΤΗ ΣΥΛΛΟΓΗ	ΔΕΝ ΓΙΝΟΤΑΝ ΧΩΡΙΣΤΗ ΣΥΛΛΟΓΗ	1118,48 (t)	2.051,090 (t)	687.120 Kgr	ΚΡΟΝΟΣ-ΜΟΝΑΔΑ ΑΝΑΚΥΚΛΩΣΗΣ
Επικίνδυνα απόβλητα ηλεκτρικών στηλών και συσσωρευτών	ΔΕΝ ΥΠΑΡΧΟΥΝ ΣΤΟΙΧΕΙΑ	ΔΕΝ ΥΠΑΡΧΟΥΝ ΣΤΟΙΧΕΙΑ	1031 (Kgr)	760 (Kgr)	822 (Kgr)	0	744 (Kgr)	0 (Kgr)	Σύστημα εναλλακτικής διαχείρισης συσσωρευτών



ΕΠΙΧΕΙΡΗΣΙΑΚΟ ΠΡΟΓΡΑΜΜΑ Α' ΦΑΣΗ 2020-2023

									Α.Ε. Εναλλακτική διαχείριση συσσωρευτών
Απόβλητα Λιπαντικών Ελαίων	400 (Kgr)	450 (Kgr)	520 (Kgr)	500 (Kgr)	0,00	600 (Kgr)	550 (lt)	400 (lt)	ΚΥΤΟΣ ΠΕΡΙΒΑΛΛΟΝΤΙΚΕΣ ΤΕΧΝΟΛΟΓΙΕΣ ΚΑΙ ΕΦΑΡΜΟΓΕΣ ΔΙΑΧΕΙΡΙΣΗ ΑΠΟΒΛΗΤΩΝ ΛΙΠΑΝΤΙΚΩΝ ΕΛΑΙΩΝ - ΕΛΤΕΠΕ ΠΕΡΙΒΑΛΛΟΝΤΙΚΗ
Απόβλητα Ελαστικών Οχημάτων	ΔΕΝ ΥΠΑΡΧΟΥΝ ΣΤΟΙΧΕΙΑ	ΔΕΝ ΥΠΑΡΧΟΥΝ ΣΤΟΙΧΕΙΑ	296 (τεμ.)	180 (τεμ.)	98 (τεμ.)	337 (τεμ.)	176 τεμ.	2,64 tn	ΕΚΟΕΛΑΣΤΙΚΑ ΑΕ ΟΙΚΟΛΟΓΙΚΗΣ ΔΙΑΧΕΙΡΙΣΗΣ ΕΛΑΣΤΙΚΩΝ
Ανακυκλούμενες συσκευασίες (Γυαλί, πλαστικό, αλουμίνιο)	ΔΕΝ ΓΙΝΟΤΑΝ ΧΩΡΙΣΤΗ ΣΥΛΛΟΓΗ	ΔΕΝ ΓΙΝΟΤΑΝ ΧΩΡΙΣΤΗ ΣΥΛΛΟΓΗ	ΔΕΝ ΓΙΝΟΤΑΝ ΧΩΡΙΣΤΗ ΣΥΛΛΟΓΗ	104.828 (t)	138.945 (t)	523.788 (t)	221.524,42 (t)	894.324 (Kgr)	ΣΥΣΤΗΜΑ ΑΝΤΑΠΟΔΟΤΙΚΗΣ ΑΝΑΚΥΚΛΩΣΗΣ

ΠΕΖΟΔΡΟΜΙΑ - ΟΔΟΣΤΡΩΜΑ

Τα σπουδαιότερα προβλήματα εντοπίζονται σε ρηγματώσεις και καταστροφή της πλακόστρωσης λόγω των ριζών των δένδρων, ενώ η μη συγκέντρωση των διαφόρων δικτύων των Οργανισμών Κοινής Ωφέλειας σε ομαδικούς αγωγούς και η αδυναμία συντονισμού μεταξύ τους οδηγεί πολλές φορές σε αστοχία και αλληπάλληλες επεμβάσεις στο οδόστρωμα.

Εξίσου σημαντικό είναι το πρόβλημα βαδισιμότητας των πεζοδρομίων με κύριο λόγο το μικρό εύρος τους, καθώς και τα διάφορα εμπόδια, όπως δέντρα, κάδοι, είσοδοι χώρων στάθμευσης, πινακίδες, φωτιστικά κ.α.

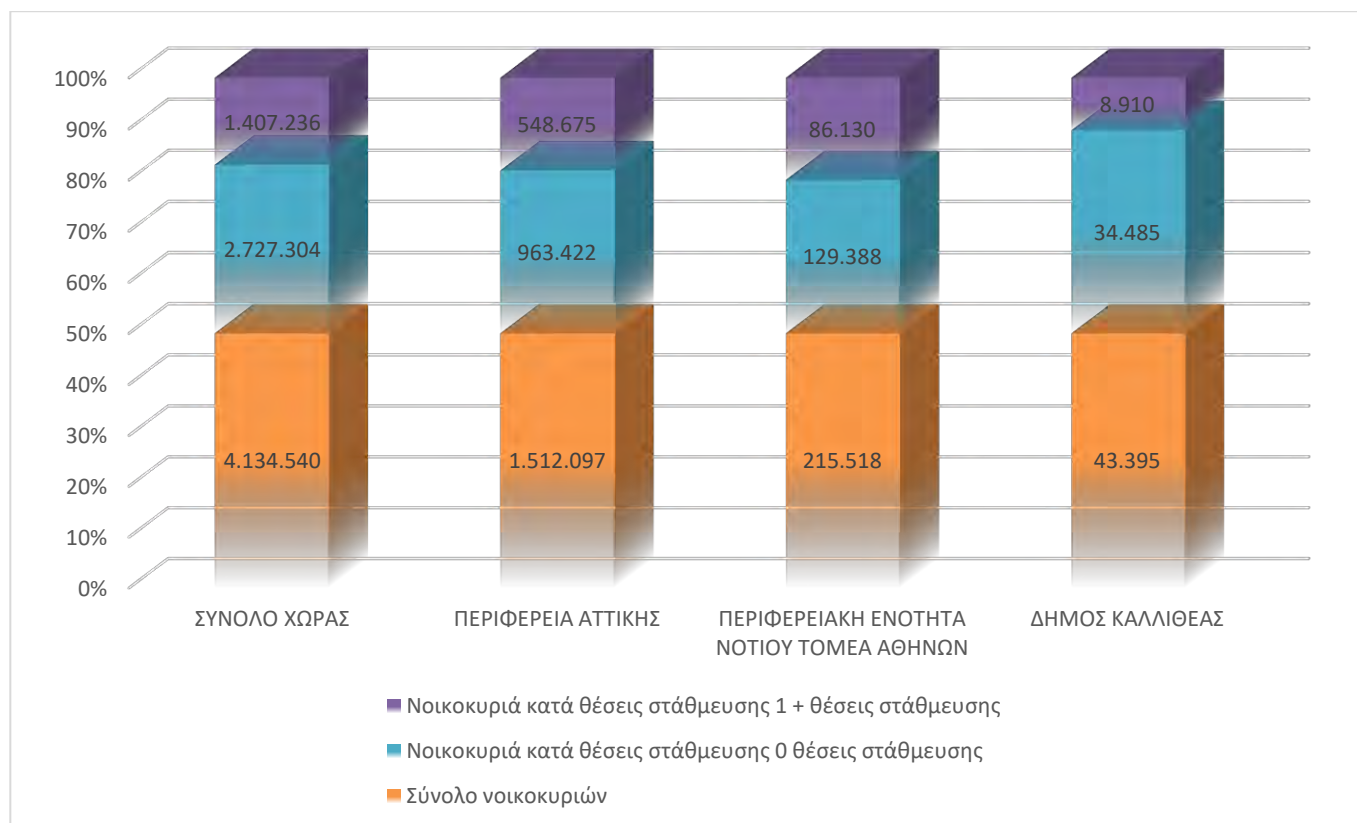
ΣΤΑΘΜΕΥΣΗ

Γενικότερα στην περιοχή υπάρχουν ιδιωτικοί στεγασμένοι και υπαίθριοι χώροι στάθμευσης (κυρίως pilotis), οι οποίοι όμως καλύπτουν ένα μέρος της ζήτησης, εξαιτίας της ύπαρξης σημαντικού αριθμού παλαιότερων κατοικιών/καταστημάτων με οικοδομικές άδειες που δεν προέβλεπαν την ύπαρξη θέσεων στάθμευσης ως προαπαιτούμενο.

Στον πίνακα που ακολουθεί αποτυπώνεται ο αριθμός των νοικοκυριών σε επίπεδο, Δήμου, Περιφέρειας Αττικής και χώρας αναφορικά με τον αριθμό των αυτοκινήτων και τον αριθμό θέσεων στάθμευσης που έχουν στην κατοχή τους, όπως αυτοί δηλώθηκαν κατά την απογραφή της ΕΛΣΤΑΤ το 2011.

Περιγραφή	Σύνολο νοικοκυριών	Νοικοκυριά κατά θέσεις στάθμευσης	
		0 θέσεις στάθμευσης	1 + θέσεις στάθμευσης
ΣΥΝΟΛΟ ΧΩΡΑΣ	4.134.540	2.727.304	1.407.236
ΠΕΡΙΦΕΡΕΙΑ ΑΤΤΙΚΗΣ	1.512.097	963.422	548.675
ΠΕΡΙΦΕΡΕΙΑΚΗ ΕΝΟΤΗΤΑ ΝΟΤΙΟΥ ΤΟΜΕΑ ΑΘΗΝΩΝ	215.518	129.388	86.130
ΔΗΜΟΣ ΚΑΛΛΙΘΕΑΣ	43.395	34.485	8.910

Πίνακας 26: Θέσεις Σταθμεύσεις Δήμου Καλλιθέας ΕΛΣΤΑΤ 2011



Διάγραμμα 12: Θέσεις Σταθμεύσεις Δήμου Καλλιθέας ΕΛΣΤΑΤ 2011

1.2.1.6. Δίκτυα

ΗΛΕΚΤΡΙΚΗ ΕΝΕΡΓΕΙΑ ΚΑΙ ΤΗΛΕΠΙΚΟΙΝΩΝΙΕΣ

Στην εντός σχεδίου πόλεως περιοχή του Δήμου υπάρχει πλήρες δίκτυο ηλεκτρικής ενέργειας και τηλεπικοινωνιών και η σύνδεση των ιδιοκτησιών με το βασικό δίκτυο γίνεται από τους αντίστοιχους Οργανισμούς Κοινής Ωφέλειας. Επίσης πραγματοποιούνται επεκτάσεις δικτύων ή αντικαταστάσεις και επισκευές των υφιστάμενων. Για τομές στο οδόστρωμα ή στα πεζοδρόμια, ο Δήμος εκδίδει άδεια εκτέλεσης εργασιών, εφαρμόζοντας τη σχετική νομοθεσία σχετικά με την αποκατάσταση των τομών από τους εργολήπτες που εκτελούν αυτά τα έργα και ελέγχει την ορθή αποκατάστασή τους. Προβλήματα που προκύπτουν είναι ότι τα δίκτυα αυτά δεν είναι συγκεντρωμένα σε ομαδικούς αγωγούς, με αποτέλεσμα να υπάρχει πολλές φορές αστοχία καθώς και κίνδυνος καταστροφής υφιστάμενων διακλαδώσεων κατά την εφαρμογή των νέων εγκαταστάσεων.

ΥΔΡΕΥΣΗ

Το δίκτυο ύδρευσης στην περιοχή του Δήμου έγκειται στην αρμοδιότητα της Ε.ΥΔ.Α.Π. Το δίκτυο είναι επαρκές αφού υδρεύει το σύνολο του πληθυσμού, είναι όμως πεπαλαιωμένο και με σωλήνες αμιάντου. Επίσης στην περιοχή του Δήμου υπάρχουν τέσσερις ενεργές δημοτικές γεωτρήσεις.

ΑΠΟΧΕΤΕΥΣΗ

Η αποχέτευση στην περιοχή του Δήμου πραγματοποιείται μέσω χωριστικού συστήματος, με αγωγούς όμβριων και ακαθάρτων. Οι μεν αγωγοί όμβριων καταλήγουν με φυσική ροή στη θάλασσα, οι δε αγωγοί ακαθάρτων καταλήγουν στο Κέντρο Επεξεργασίας Λυμάτων και αφού προηγηθεί ο βιολογικός τους καθαρισμός διατίθενται με ασφάλεια στη θάλασσα.



ΕΠΙΧΕΙΡΗΣΙΑΚΟ ΠΡΟΓΡΑΜΜΑ Α΄ ΦΑΣΗ 2020-2023

ΟΜΒΡΙΑ

Υπάρχει εγκατεστημένο δίκτυο όμβριων στο Δήμο Καλλιθέας ενώ είναι προγραμματισμένα να πραγματοποιηθούν και νέα έργα.

ΔΙΚΤΥΟ WiFi

Στην περιοχή του Δήμου είναι εγκατεστημένα WiFi hot spots .

Παρακάτω αναφέρονται αναλυτικά τα σημεία με δωρεάν wifi στο Δήμο:

Wifi ΔΗΜΟΣ ΚΑΛΛΙΘΕΑ - 1Η ΦΑΣΗ	
1	Δημαρχείο.....10 access point εσωτερικά
	Δημαρχείο.....1 access point εξωτερικό
2	Πλατεία Δαβάκη.....3 access point εξωτερικά
3	Πλατεία Κύπρου.....2 access point εξωτερικά
4	Κολυμβητήριο.....2 access point εξωτερικά
5	Κλειστό Γήπεδο "Εθνική Αντίσταση"1 access point εσωτερικό
6	Μελίνα Μερκούρη.....2 access point εσωτερικά
	Μελίνα Μερκούρη.....1 access point εξωτερικό
7	Δημοτικό Στάδιο.....2 access point εξωτερικά
8	Κλειστό Γήπεδο "Έσπερος"..... 1 access point εσωτερικά
9	Κλειστό Γήπεδο "Άτλας"1 access point εσωτερικό
	Κλειστό Γήπεδο "Άτλας"1 access point εξωτερικό
10	Ανοιχτά Γηπεδάκια.....2 access point εξωτερικά
11	ΗΣΑΠ Ταύρου.....2 access point εξωτερικά
12	ΗΣΑΠ Καλλιθέας.....2 access point εξωτερικά

Πίνακας 27: WiFi hot spots . 1^η ΦΑΣΗ

WiFi4EU - 2Η ΦΑΣΗ	
	<u>Εξωτερικοί Χώροι:</u>
1	Μαρίνα "Γιάννης Γάλλος" (Δυτικό Σημείο)
2	Μαρίνα "Γιάννης Γάλλος" (Ανατολικό Σημείο)
3	Γηπεδάκια Μπάσκετ "Περόνια"
4	Πλατεία Τζιτζιφιών
5	Πάρκο Π. Τσαλδάρη & Φιλαρέτου (επικάλυψη ποταμού)
6	Ματζαγριωτάκη & Παν. Τσαλδαρη (επικάλυψη ποταμού) (Νότιο σημείο)
7	Ματζαγριωτάκη & Παν. Τσαλδαρη (επικάλυψη ποταμού) (Βόρειο Σημείο)
	<u>Εσωτερικοί Χώροι:</u>
1	Αθλητικό Κέντρο στην οδό Αραπάκη
2	Σινέ "Καλυψώ"
3	Δημοτικό Θέατρο Καλλιθέας (Πλατεία)
4	Δημοτικό Θέατρο Καλλιθέας (Φουαγιέ)
5	Κλειστό Γυμναστήριο 'Νικ. Ζερβού'

Πίνακας 28: WiFi hot spots .B' ΦΑΣΗ

ΨΗΦΙΑΚΕΣ ΥΠΗΡΕΣΙΕΣ

Ψηφιακή Έκδοση Πιστοποιητικών Δήμου Καλλιθέας με τη χρήση των κωδικών του πολίτη στο taxisnet.

Σκοπός μας είναι η γρήγορη και αποτελεσματική εξυπηρέτηση των Δημοτών μας με όσο το δυνατόν λιγότερα βήματα, χωρίς την αυτοπρόσωπη παρουσία τους στις αρμόδιες Υπηρεσίες του Δήμου μας!

Ένα εγχείρημα που ήταν προγραμματισμένο και επιταχύνθηκε λόγω της πανδημίας, προσφέροντας ένα πλήρες ψηφιακό εργαλείο τόσο για τους Δημότες όσο και για το προσωπικό μας, φιλοδοξώντας μέσα σε ένα χρόνο να καλύπτει το σύνολο των πιστοποιητικών και βεβαιώσεων που εκδίδει ο Δήμος μας.

Η διαλειτουργικότητα και η αυτοματοποιημένη σύνδεση με το Πρωτόκολλο του Δήμου εξασφαλίζουν μεγαλύτερη ταχύτητα στη διεκπεραίωση των αιτημάτων και εξοικονόμηση εργασίμων ωρών για το προσωπικό του Δήμου μας, μέσω της συγκεκριμένης αυτοματοποίησης.

Η αναβάθμιση των υπηρεσιών μας, συντονισμένη με την προσπάθεια του ψηφιακού μετασχηματισμού του κράτους αποτελεί σημαντικό κομμάτι για τον εκσυγχρονισμό του Δήμου μας, το οποίο ήρθε σαν αποτέλεσμα συνεργασίας όλων των υπηρεσιών μας, καλύπτοντας παράλληλα τις ανάγκες που προέκυψαν λόγω της πανδημίας του covid19 και κατέστησαν τις ψηφιακές υπηρεσίες απόλυτα αναγκαίες για τη λειτουργία του Δήμου και την ασφάλεια των πολιτών. Συνολικά από 17.07.2020-24.06.2021 έχουν υποβληθεί 4.315 αιτήσεις.

Αναλυτικά:

<u>Είδος Αίτησης</u>	<u>Σύνολο Αιτήσεων</u>
Αίτηση Έκδοσης Άδειας Πολιτικού Γάμου	59
Αίτηση Ανανέωσης Παραχώρησης Θέσης Στάθμευσης Αναπηρικού Αυτοκινήτου	1
Αίτηση Απαλλαγής Από Το Ενιαίο Ανταποδοτικό Τέλος Καθαριότητας Και Φωτισμού	306
Αίτηση Βεβαίωσης Αρίθμησης Ακινήτου	44
Αίτηση Χορήγησης Βεβαίωσης Μόνιμης Κατοικίας Για Κάθε Νόμιμη Χρήση	258
Αίτηση Πιστοποιητικού Δημοτικής Ενημερότητας	6
Αίτηση Εγγραφής Τμήματος Ερασιτεχνικής Δημιουργίας και Εκδηλώσεων	53
Αίτηση Επιστροφής Χρημάτων Αχρεωστήτως Καταβληθέντων	3
Αίτηση Για Σύνδεση Ακινήτου Με ΕΥΔΑΠ	13
Αίτηση Εγγραφής Στις Σχολές Πνευστών Και Κρουστών Της Δημοτικής Φιλαρμονικής Καλλιθέας	3
Αίτηση Κατάληψης Κοινόχρηστου Χώρου	5
Αίτηση Κοπής Δέντρων	15
Αίτηση Μεταδημότευσης	39
Υπεύθυνη Δήλωση Κενού Μη Ηλεκτροδοτούμενου Κτίσματος	103
Αίτηση Εκταφής	243
Αίτηση Αγοράς - Ενοικίασης Θυρίδας - Οστεοφυλακίου	31
Αίτηση Παράτασης Ταφής	438
Αίτηση Ρίψης - Μεταφοράς Οστών	29
Αίτηση Για Οικογενειακό Τάφο	3
Αίτηση Εγγραφής Στο Δημοτικό Ωδείο Καλλιθέας	182
Αίτηση Απαλλαγής Από Την Υποχρέωση Καταβολής Διδάκτρων Ωδείου	265
Αίτηση Εγγραφής Στην Παιδική - Εφηβική Χορωδία Δήμου Καλλιθέας	5
Αίτηση Πιστοποιητικού Οικογενειακής Κατάστασης- Γέννησης - Ταυτοπροσωπίας - Εντοπιότητας	848
Αίτηση Βεβαίωσης Καταστροφής	2



ΕΠΙΧΕΙΡΗΣΙΑΚΟ ΠΡΟΓΡΑΜΜΑ Α' ΦΑΣΗ 2020-2023

Αίτηση Βεβαίωσης Περισυλλογής ή Μη Περισυλλογής Οχήματος	2
Αίτηση Εγγραφής Παιδικού Τμήματος Ερασιτεχνικής Δημιουργίας και Εκδηλώσεων	23
Γενική Αίτηση Πρωτοκόλλου	323
Αίτηση - Υπεύθυνη Δήλωση Υπαγωγής Στην Πάγια Ρύθμιση Ν.4646/2019	9
Αίτηση Βεβαίωσης ΤΑΠ	892
Αίτηση Βεβαίωσης Προσδιορισμού Ταχυδρομικού Κώδικα	6
Αίτηση Μείωσης Τελών Καθαριότητας Λόγω Πολυτεκνίας - Αναπηρίας	57
Αίτηση Διόρθωσης Τετραγωνικών Μέτρων	49
ΣΥΝΟΛΟ	4.315

Πίνακας 29: Αριθμός Ψηφιακών Αιτήσεων ανά κατηγορία

Η διαδικασία είναι απλή και γρήγορη:

Μέσω του συστήματος ηλεκτρονικής υποβολής αιτήσεων κάθε δημότης μπορεί να κάνει αίτηση κάνοντας χρήση των κωδικών που διαθέτει κάθε πολίτης στο taxisnet.

1. Εισέρχεστε στο σύστημα με χρήση προσωπικών κωδικών taxisnet.
2. Αφού διαβάσετε το κείμενο ενημέρωσης για την επεξεργασία προσωπικών δεδομένων πρέπει να αποδεχτείτε τους όρους για να προχωρήσετε στο επόμενο βήμα.
3. Από τις αιτήσεις που εμφανίζονται επιλέγετε την/τις αιτήσεις που σας ενδιαφέρουν, τα υποχρεωτικά πεδία εμφανίζονται με αστερίσκο.
4. Συμπληρώστε τα απαραίτητα κατά περίπτωση πεδία και επισυνάπτεται τα σχετικά έγγραφα εφόσον χρειάζεται.
5. Επιλέγετε «ΥΠΟΒΟΛΗ».
6. Εκτύπωση Αίτησης.

Για την είσοδό σας στο σύστημα πατήστε το κουμπί ΕΙΣΟΔΟΣ



Εικόνα 31: Πλατφόρμα Ηλεκτρονικών Αιτήσεων

1.2.2. Περιγραφή κυριότερων δραστηριοτήτων του Δήμου στον τομέα «Περιβάλλον και Ποιότητα ζωής»

Στον πίνακα που ακολουθεί περιγράφονται οι δραστηριότητες των Τμημάτων/Διευθύνσεων του Δήμου που σχετίζονται με τον θεματικό τομέα «Περιβάλλον & Ποιότητα ζωής».

ΚΥΡΙΟΤΕΡΕΣ ΔΡΑΣΤΗΡΙΟΤΗΤΕΣ ΤΟΥ ΔΗΜΟΥ ΣΤΟΝ ΤΟΜΕΑ ΠΕΡΙΒΑΛΛΟΝ ΚΑΙ ΠΟΙΟΤΗΤΑ ΖΩΗΣ		
ΥΠΗΡΕΣΙΑ		ΔΡΑΣΤΗΡΙΟΤΗΤΕΣ
ΔΙΕΥΘΥΝΣΗ ΠΕΡΙΒΑΛΛΟΝΤΟΣ ΚΑΘΑΡΙΟΤΗΤΑΣ –ΠΡΑΣΙΝΟΥ	Τμήμα Καθαριότητας	<ul style="list-style-type: none"> ✓ Αποκομιδή οικιακών απορριμμάτων και ανακύκλωσης. Μεταφορά στους Χ.Υ.Τ.Α. και στα εργοστάσια επεξεργασίας. ✓ Αποκομιδή πράσινων απορριμμάτων (κλαδιά – χόρτα). ✓ Απομάκρυνση ογκωδών αντικειμένων ✓ Παρακολούθηση καθημερινών ποσοτικών στοιχείων που αφορούν τα απορρίμματα και εισηγήσεις για αποτελεσματικότερες μεθόδους διαχείρισης απορριμμάτων. ✓ Οδοκαθαρισμοί (με οδοκαθαριστές και μηχανικά σάρωθρα). ✓ Μέριμνα για τον περιοδικό καθαρισμό των κάδων.

<p>Τμήμα Προστασίας Περιβάλλοντος – Πρασίνου</p>	<p>Τμήμα Προστασίας Περιβάλλοντος – Πρασίνου</p>	<ul style="list-style-type: none"> ✓ Διαμόρφωση αναλυτικών περιοδικών προγραμμάτων. ✓ Συγκρότηση συνεργείων και μέριμνα για την εκτέλεση των εργασιών συντήρησης πρασίνου και κηποτεχνίας (φυτεύσεις, λίπανση, πότισμα, κλάδεμα δέντρων κ.λπ.). ✓ Σχεδιασμός, προγραμματισμός και μέριμνα για την εφαρμογή πολιτικών, προγραμμάτων, δράσεων και μέτρων για την προστασία και αναβάθμιση του περιβάλλοντος (αστικού και περιαστικού) ειδικά για την προστασία του Υμηττού. ✓ Διενέργεια ψεκασμών για κουνούπια και κόκκινο σκαθάρι βάσει οδηγιών από Περιφέρεια, Υπουργείο Υγείας και Υπουργείο Παραγωγικής Ανασυγκρότησης, Περιβάλλοντος και Ενέργειας. ✓ Οργάνωση γενικευμένων δενδροφυτεύσεων (με την συμμετοχή φορέων, συλλόγων, εθελοντών και προβολή από μέσα ενημέρωσης) και σημειακές φυτεύσεις σε κοινόχρηστους χώρους πρασίνου (πεζοδρόμια, άλση κ.λπ.). ✓ Αυτοψίες και εισηγήσεις προς το Δημοτικό Συμβούλιο για εγκρίσεις κοπής δέντρων και σύνταξη μελετών για έργα πρασίνου και προμήθειες σχετικές με το πράσινο και το περιβάλλον. ✓ Διαχείριση των τεχνικών μέσων για την αποτελεσματική λειτουργία τους από τα συνεργεία των κηπουρών.
	<p>Τμήμα Κίνησης Επισκευής & Συντήρησης Οχημάτων</p>	<ul style="list-style-type: none"> ✓ Διαχείριση του στόλου των οχημάτων λαμβάνοντας μέριμνα για την ασφάλιση και εφοδιασμό με τα απαραίτητα για την κίνησή τους έγγραφα. ✓ Παρακολούθηση της κατανάλωσης καυσίμων σε σχέση με την κίνηση οχημάτων. ✓ Σχεδιασμός και εφαρμογή προληπτικής συντήρησης οχημάτων και μηχανημάτων και ενημέρωση των μητρώων οχημάτων. ✓ Αποκατάσταση βλαβών και επισκευή οχημάτων και κινητών μηχανημάτων. Διερεύνηση συνθηκών τυχόν ατυχημάτων. ✓ Έλεγχος και δρομολόγηση διαδικασιών για προμήθεια καυσίμων.
	<p>Τμήμα Πολιτικής Προστασίας</p>	<ul style="list-style-type: none"> ✓ Συνεργασία με το Τμήμα Πολιτικής Προστασίας της Περιφέρειας Αττικής για την αντιμετώπιση εκτάκτων φαινομένων. ✓ Καθορισμός πλάνου δράσης και επεμβάσεων του Δήμου όπου κρίνεται αναγκαίο σύμφωνα με τις συνθήκες που επικρατούν και σύμφωνα με τα διαθέσιμα μέσα, εξοπλισμό και προσωπικό. ✓ Πρόληψη, αντιμετώπιση και αποκατάσταση επειγόντων περιστατικών φυσικών καταστροφών (πλημμύρες πυρκαγιές κ.α.).

<p>ΔΙΕΥΘΥΝΣΗ ΤΕΧΝΙΚΩΝ ΥΠΗΡΕΣΙΩΝ</p>	<p>Τμήμα Συγκοινωνιακ ών & Τεχνικών Μελετών & Έργων</p>	<ul style="list-style-type: none"> ✓ Ωρίμανση φακέλων για την ένταξη σε χρηματοδοτικά προγράμματα. ✓ Σύνταξη μελετών για την εκτέλεση έργων. ✓ Σύνταξη τευχών προεκτιμώμενων αμοιβών για την εκπόνηση μελετών. ✓ Σύνταξη μελετών για διαμορφώσεις κοινόχρηστων χώρων, δημόσιων κτιρίων κ.λπ. ✓ Επίβλεψη κατασκευής έργων. ✓ Επίβλεψη εκπόνησης μελετών. ✓ Μελέτη προμηθειών που άπτονται της Τεχνικής Υπηρεσίας. ✓ Επίβλεψη και βεβαιώσεις προμηθειών Τεχνικής Υπηρεσίας ✓ Βεβαιώσεις υψομέτρων. ✓ Βεβαιώσεις χρήσεων γης. ✓ Έλεγχος και καθοδήγηση των συνεργείων οικοδόμων, ελαιοχρωματιστών, μαραγκών κ.λπ.
	<p>Τμήμα Ηλεκτρομηχα νολογικών Μελετών & Έργων</p>	<ul style="list-style-type: none"> ✓ Επέκταση, συντήρηση, επισκευή και βελτίωση του δικτύου ηλεκτροφωτισμού των οδών και γενικά των υπαίθριων χώρων του Δήμου, καθώς και του φωτισμού για την ανάδειξη των δημοτικών κτιρίων και μνημείων της περιοχής. ✓ Συντήρηση, επισκευή, ή βελτίωση του ηλεκτρομηχανολογικού εξοπλισμού και των κάθε είδους Η/Μ εγκαταστάσεων του Δήμου. ✓ Εκπόνηση ηλεκτρομηχανολογικών μελετών έργων και συντονισμός, οργάνωση και επίβλεψη των έργων αυτών. ✓ Εκπόνηση μελετών προμηθειών, σχετικών με το αντικείμενο (οχήματα, ηλεκτρολογικό υλικό κλπ), συμμετοχή στις αρμόδιες επιτροπές διαγωνισμών, παρακολούθηση και παραλαβή των προμηθειών αυτών. ✓ Καταχώρηση των ανελκυστήρων των κτιρίων σε ηλεκτρονική πλατφόρμα, έκδοση βεβαιώσεων και τήρηση του σχετικού αρχείου. ✓ Εφαρμογή μέτρων μείωσης της ενεργειακής κατανάλωσης των κτιρίων του Δήμου, καθώς και των δικτύων ηλεκτροφωτισμού των οδών και κοινόχρηστων χώρων. ✓ Μέριμνα για την αξιοποίηση των ήπιων μορφών ενέργειας και χρησιμοποίηση, κατά το δυνατόν, καθαρών οχημάτων από το Δήμο. ✓ Προώθηση της εξοικονόμησης ενέργειας στις κινητές και ακίνητες εγκαταστάσεις του Δήμου (κτίρια, αυτοκίνητα κλπ) και προώθηση ήπιων μορφών ενέργειας.
	<p>Τμήμα Συγκοινωνι ών & Ασφάλειας</p>	<ul style="list-style-type: none"> ✓ Ωρίμανση φακέλων για την ένταξη σε χρηματοδοτικά προγράμματα. ✓ Σύνταξη μελετών για την εκτέλεση έργων. ✓ Σύνταξη τευχών προεκτιμώμενων αμοιβών για την εκπόνηση τοπογραφικών μελετών. ✓ Επίβλεψη κατασκευής έργων. ✓ Επίβλεψη εκπόνησης τοπογραφικών μελετών. ✓ Μελέτη προμηθειών που άπτονται της Τεχνικής Υπηρεσίας (π.χ. προμήθεια πινακίδων, κατόπτρων κλπ). ✓ Επίβλεψη και βεβαιώσεις προμηθειών της Τεχνικής Υπηρεσίας ✓ Καταγραφή λακκουβών, φθορών οδοστρωμάτων, πεζοδρομίων κοινοχρήστων χώρων κ.λπ.



ΕΠΙΧΕΙΡΗΣΙΑΚΟ ΠΡΟΓΡΑΜΜΑ Α' ΦΑΣΗ 2020-2023

ΔΙΕΥΘΥΝΣΗ ΔΙΟΙΚΗΤΙΚΩΝ ΥΠΗΡΕΣΙΩΝ	Τμήμα Διαχείρισης Κοινοχρήστω ν Χώρων	<ul style="list-style-type: none">✓ Εντοπισμός, καταγραφή, απομάκρυνση και ανακύκλωση εγκαταλελειμμένων οχημάτων σε οδούς του Δήμου.✓ Υλοποίηση συμβάσεων με κτηνιάτρους, νοσοκομεία ζώων και πανσιόν-καταφύγια για την περίθαλψη-φιλοξενία αδέσποτων ζώων.✓ Περισυλλογή αδέσποτων ζώων και συνεργασία με εθελοντικές οργανώσεις για την φροντίδα τους (έλεγχος από κτηνίατρο, εμβολιασμός, στείρωση κ.λπ.). Τήρηση σχετικού αρχείου.✓ Έλεγχος διαφημιστικών πινακίδων σε οδούς του δήμου, στα πλαίσια της διαδικασίας για αποξήλωση όλων των παράνομων διαφημιστικών πινακίδων.✓ Έκδοση βεβαιώσεων μόνιμης κατοικίας για μεταδημότευση και για κάθε νόμιμη χρήση (μεταγραφές φοιτητών, φοιτητική σίτιση, στέγαση, συμμετοχή σε προκηρύξεις).✓ Παραχώρηση θέσεων στάθμευσης Α.Μ.Ε.Α.✓ Επίδοση εγγράφων ιδιάζουσας σημασίας, κυρίως για χρηματικές οφειλές.✓ Σφράγιση καταστημάτων υγειονομικού ενδιαφέροντος μετά από απόφαση Δημάρχου.✓ Ετήσιος έλεγχος παιδότοπων του Δήμου σε συνεργασία με την Τεχνική Υπηρεσία.✓ Έλεγχος αδειών μικροπωλητών εμποροπανηγύρεων και Χριστουγεννιάτικων αγορών που έχουν εκδοθεί από το Τμήμα Καταστημάτων & Λαϊκών Αγορών.✓ Εβδομαδιαίος έλεγχος και ενημέρωση της άμεσης δράσης για παράνομους μικροπωλητές στις παρυφές των δύο λαϊκών αγορών του δήμου.✓ Καταμέτρηση του χώρου που καταλαμβάνουν τα περίπτερα σε πεζοδρόμια του δήμου, σε συνεργασία με την τεχνική υπηρεσία και το Τμήμα Καταστημάτων & Λαϊκών Αγορών που εκδίδει τις άδειες.✓ Παρουσία και καταγραφή υλικού σε περιπτώσεις μεταφοράς περιπτέρων.✓ Έλεγχος κατόπιν καταγγελίας για εκσκαφές με μπάζα, προκειμένου να εντοπισθεί ο υπεύθυνος και να πληρώσει τέλος κατάληψης οδοστρώματος στη τεχνική υπηρεσία.
--	--	---

1.2.3. Αξιολόγηση της υφιστάμενης κατάστασης στον τομέα «Περιβάλλον και Ποιότητα ζωής»

Ο στρατηγικός σχεδιασμός για τη βιώσιμη ανάπτυξη μιας περιοχής πρέπει να στηριχθεί τόσο στα εσωτερικά της χαρακτηριστικά, όσο και στα εξωτερικά στοιχεία που την επηρεάζουν, δεδομένου ότι κάθε χωρική ενότητα, μικρής ή μεγάλης κλίμακας εντάσσεται σε ένα γενικότερο περιβάλλον και επηρεάζεται άμεσα από αυτό.

Η μέθοδος της SWOT ανάλυσης εξασφαλίζει ακριβώς τη σύνδεση των δύο επιπέδων ανάλυσης, δηλαδή τη σύνδεση των εσωτερικών παραγόντων ανάπτυξης με τους παράγοντες του γενικού περιβάλλοντος. Και στα δύο επίπεδα ανάλυσης (εσωτερικό και εξωτερικό) καταγράφονται τα πλεονεκτήματα και τα μειονεκτήματα της περιοχής.

ΕΣΩΤΕΡΙΚΟ ΕΠΙΠΕΔΟ	
ΑΔΥΝΑΜΙΕΣ & ΑΝΑΓΚΕΣ	ΠΛΕΟΝΕΚΤΗΜΑΤΑ & ΔΥΝΑΤΟΤΗΤΕΣ
<p>Αδυναμίες & Ανάγκες (Weaknesses)</p> <p>Πρόκειται για τα ενδογενή χαρακτηριστικά της περιοχής που εμποδίζουν ή μειώνουν την αναπτυξιακή προσπάθεια. Οι παράγοντες αυτοί καταγράφονται ως προβλήματα για την περιοχή μελέτης ή ως ανάγκες για την περαιτέρω ανάπτυξή της. Οι αδυναμίες και ανάγκες αφορούν τους πόρους, τους συντελεστές, την οργάνωση και λειτουργία του κοινωνικού ιστού και γενικότερα όλους τους παράγοντες που καθορίζουν την αποτελεσματικότητα των αναπτυξιακών δραστηριοτήτων.</p>	<p>Πλεονεκτήματα & Δυνατότητες (Strengths)</p> <p>Πρόκειται για τις ενδογενείς συνθήκες και τα ιδιαίτερα χαρακτηριστικά της περιοχής που ενισχύουν την αναπτυξιακή προσπάθεια και σχετίζονται άμεσα με τη δυναμική, χάρη στην οποία διαφαίνονται αναπτυξιακές προοπτικές και δυνατότητες. Όπως ισχύει και για τις αδυναμίες, τα πλεονεκτήματα συσχετίζονται με όλους τους παράγοντες που άμεσα ή έμμεσα επηρεάζουν την αποτελεσματικότητα των αναπτυξιακών δραστηριοτήτων.</p>
ΕΞΩΤΕΡΙΚΟ ΕΠΙΠΕΔΟ	
ΚΙΝΔΥΝΟΙ & ΠΕΡΙΟΡΙΣΜΟΙ	ΕΥΚΑΙΡΙΕΣ
<p>Κίνδυνοι & Περιορισμοί (Threats)</p> <p>Πρόκειται για τις τρέχουσες και μελλοντικές συνθήκες του γενικού περιβάλλοντος που ασκούν αρνητική επιρροή στις προσπάθειες ανάπτυξης της περιοχής. Αναφέρονται σε παράγοντες που απειλούν ή περιορίζουν την ανάπτυξη με την έννοια ότι αποτελούν προβλήματα στην υφιστάμενη οργάνωση και λειτουργία δραστηριοτήτων ή δυσκολεύουν τις προσπάθειες για μελλοντική βελτίωση.</p>	<p>Ευκαιρίες (Opportunities)</p> <p>Πρόκειται για τις τρέχουσες και μελλοντικές συνθήκες του γενικού περιβάλλοντος, μέσα στο οποίο υφίσταται και λειτουργεί η περιοχή μελέτης, συνθήκες που έχουν ή τείνουν να έχουν θετική επιρροή στην αναπτυξιακή διαδικασία και βοηθούν τις εσωτερικές προσπάθειες για πρόβλεψη και προώθηση των αναγκαίων αλλαγών, με στόχο την ενίσχυση της ανάπτυξης.</p>

Η αξιολόγηση της υφιστάμενης κατάστασης που ακολουθεί, πραγματοποιήθηκε μέσω της SWOT ανάλυσης. Για το σκοπό αυτό, τα όργανα Διοίκησης, οι Υπηρεσίες και τα Νομικά Πρόσωπα του Δήμου συμπλήρωσαν δομημένα ερωτηματολόγια αποτύπωσης και αξιολόγησης της κατάστασης (Παράρτημα Γ). Αντίστοιχα ερωτηματολόγια (Παράρτημα Δ) συμπληρώθηκαν και από εκπρόσωπους συλλόγων και φορέων του Δήμου, με στόχο τη συμμετοχή των πολιτών στη διαμόρφωση πολιτικών, σε επίπεδο Στρατηγικού Σχεδιασμού, πριν το στάδιο της Δημόσιας Διαβούλευσης.

Επιπλέον, στο παρόν σχέδιο η SWOT ανάλυση συνδέεται άμεσα με τις εθνικές και περιφερειακές κατευθύνσεις, με συγκεκριμένες αναφορές στις αναπτυξιακές προτεραιότητες βάσει εθνικού, περιφερειακού και χωροταξικού σχεδιασμού για κάθε επιμέρους τομέα, με απώτερο στόχο να αναδειχθούν τα κρίσιμα ζητήματα τοπικής και εσωτερικής ανάπτυξης, που στη συνέχεια θα προσδιορίσουν το Στρατηγικό Σχεδιασμό του Δήμου, σε άμεση συνάφεια με τις δυνατότητες και τάσεις του ευρύτερου περιβάλλοντος.

1.2.4. Κρίσιμα ζητήματα τοπικής ανάπτυξης στον τομέα «Περιβάλλον και Ποιότητα Ζωής»

Στον πίνακα που ακολουθεί αποτυπώνονται τα κρίσιμα ζητήματα τοπικής ανάπτυξης που ανέδειξε η αξιολόγηση της υφιστάμενης κατάστασης στον Θεματικό Τομέα «Περιβάλλον και Ποιότητα Ζωής», ξεχωριστά για τον κάθε επιμέρους τομέα.

ΚΡΙΣΙΜΑ ΖΗΤΗΜΑΤΑ ΤΟΠΙΚΗΣ ΑΝΑΠΤΥΞΗΣ ΣΤΟΝ ΤΟΜΕΑ «ΠΕΡΙΒΑΛΛΟΝ ΚΑΙ ΠΟΙΟΤΗΤΑ ΖΩΗΣ»	
ΦΥΣΙΚΟ ΠΕΡΙΒΑΛΛΟΝ	<ul style="list-style-type: none"> ➤ Προστασία και ανάδειξη με ήπιες παρεμβάσεις σημεία πρασίνου, πολιτισμού και αθλητισμού. ➤ Ευαισθητοποίηση πολιτών για την προστασία του περιβάλλοντος μέσω της επαφής με τη φύση. ➤ Συνεργασία με εθελοντικές οργανώσεις.
ΟΙΚΙΣΤΙΚΟ ΠΕΡΙΒΑΛΛΟΝ	<ul style="list-style-type: none"> ➤ Παρακολούθηση και προώθηση έγκρισης Γενικών Πολεοδομικών Σχεδίων. ➤ Ανάγκη διαφύλαξης της κυρίαρχης χρήσης κατοικίας με σαφή διαχωρισμό άλλων χρήσεων γης χαμηλής όχλησης. ➤ Εκπόνηση ολοκληρωμένων σχεδίων αστικής ανάπλασης.
ΠΡΑΣΙΝΟ – ΠΛΑΤΕΙΕΣ – ΠΑΙΔΙΚΕΣ ΧΑΡΕΣ	<ul style="list-style-type: none"> ➤ Εντατικοποίηση των ενεργειών συντήρησης του αστικού πρασίνου. ➤ Αποτελεσματική αντιμετώπιση του προβλήματος των κουνουπιών και του κόκκινου σκαθαριού. ➤ Εκσυγχρονισμός και αναβάθμιση παιδικών χαρών και δημιουργία ανοιχτών γυμναστηρίων. ➤ Ανάπλαση πλατειών και κεντρικών εισόδων.
ΠΕΡΙΒΑΛΛΟΝΤΙΚΗ ΔΙΑΧΕΙΡΙΣΗ	<ul style="list-style-type: none"> ➤ Αποτύπωση και μείωση της ενεργειακής κατανάλωσης και των εκπομπών CO₂. ➤ Ενεργειακή αναβάθμιση δημοτικών κτιρίων και υποδομών. ➤ Ευαισθητοποίηση των πολιτών και προώθηση περιβαλλοντικών δράσεων.
ΠΟΛΙΤΙΚΗ ΠΡΟΣΤΑΣΙΑ	<ul style="list-style-type: none"> ➤ Ενίσχυση δράσεων πυρασφάλειας και αντιμετώπισης εκτάκτων αναγκών. ➤ Συντονισμός με Περιφέρεια, Πυροσβεστικό Σώμα, αστυνομία και εθελοντικές οργανώσεις δασοπροστασίας.
ΚΑΘΑΡΙΟΤΗΤΑ-ΑΝΑΚΥΚΛΩΣΗ	<ul style="list-style-type: none"> ➤ Ολοκληρωμένη διαχείριση και αξιοποίηση απορριμμάτων. ➤ Συνεργασία με όμορους Δήμους ως προς τη διαχείριση αποβλήτων. ➤ Προώθηση πρακτικών ανακύκλωσης και κομποστοποίησης. ➤ Ενημέρωση-ευαισθητοποίηση των πολιτών για τη μείωση των παραγόμενων απορριμμάτων μέσω της πρόληψης και επαναχρησιμοποίησης-ανακύκλωσης. ➤ Εκπόνηση κανονισμού καθαριότητας ➤ Αντιμετώπιση του προβλήματος των ακαθαρσιών ζώων σε κοινόχρηστους χώρους.

ΚΥΚΛΟΦΟΡΙΑΚΟ – ΣΤΑΘΜΕΥΣΗ- ΣΥΓΚΟΙΝΩΝΙΑΚΟ	<ul style="list-style-type: none">➤ Επέκταση και βελτίωση της Δημοτικής Συγκοινωνίας.➤ Ασφαλή πρόσβαση στα σχολεία και τους παιδικούς σταθμούς.➤ Ενίσχυση της βαδισιμότητας και της προσβασιμότητας των ΑμΕΑ.➤ Προώθηση, μέσω της ενημέρωσης, της βιώσιμης κινητικότητας σαν επιλογή μετακίνησης των πολιτών.
--	--

Τα ανωτέρω κρίσιμα ζητήματα ανάπτυξης, που καλείται να συνεκτιμήσει ο Δήμος στο παρόν Στρατηγικό Σχέδιο, συνοψίζονται στη συνέχεια στους εξής **Στρατηγικούς Στόχους**:

ΣΤΡΑΤΗΓΙΚΟΙ ΣΤΟΧΟΙ ΣΤΟΝ ΤΟΜΕΑ «ΠΕΡΙΒΑΛΛΟΝ ΚΑΙ ΠΟΙΟΤΗΤΑ ΖΩΗΣ»
<i>ΣΣ1. Προστασία και ανάδειξη του περιβάλλοντος - Προώθηση της αποδοτικότητας των πόρων</i>
<i>ΣΣ2. Σύγχρονη και ολοκληρωμένη διαχείριση και αξιοποίηση απορριμμάτων</i>
<i>ΣΣ3. Αστική αναζωογόνηση με διαφύλαξη της χρήσης κατοικίας και παρεμβάσεις βιώσιμης κινητικότητας</i>
<i>ΣΣ4. Περιβαλλοντική διαχείριση – Μείωση εκπομπών CO₂</i>
<i>ΣΣ5. Ενίσχυση στην πρόληψη και διαχείριση κινδύνων – Ανθεκτικότητα στις κρίσεις</i>

1.3. Η περιοχή του Δήμου στον τομέα «Κοινωνική Πολιτική, Υγεία, Παιδεία, Πολιτισμός και Αθλητισμός»

1.3.1. Περιγραφή και αποτύπωση της περιοχής του Δήμου στον τομέα «Κοινωνική Πολιτική, Υγεία, Παιδεία, Πολιτισμός και Αθλητισμός»

1.3.1.1. Κοινωνική Πολιτική

ΚΟΙΝΩΝΙΚΟ ΠΑΝΤΟΠΩΛΕΙΟ

Το Κοινωνικό Παντοπωλείο στοχεύει στην κάλυψη συγκεκριμένων βασικών αναγκών μειονεκτούντων ατόμων τα οποία διαβιούν κάτω από το όριο της φτώχειας και απειλούνται από κοινωνικό αποκλεισμό και οι οποίοι δεν μπορούν να καλύψουν τις ανάγκες τους σε Βασικά Αγαθά.

Οι ανάγκες που καλύπτονται σε τακτική βάση αφορούν:

- Τρόφιμα και είδη παντοπωλείου συσκευασμένα, είδη ατομικής υγιεινής, κατεψυγμένα προϊόντα κ.α.
- Είδη ένδυσης και υπόδησης, είδη οικιακού εξοπλισμού, παιχνίδια κ.λπ. καινούρια ή «δεύτεροχέρι» κ.α.
- Είδη ψυχαγωγίας όπως βιβλία, cd – dvd, για την κάλυψη αναγκών μάθησης και πολιτισμού κ.α.

Η δομή λειτουργεί σε ειδικά διαμορφωμένο χώρο ο οποίος παραχωρήθηκε από τον Δήμο Καλλιθέας. Το κοινωνικό παντοπωλείο στελεχώνεται από έναν κοινωνικό λειτουργό και από ένα επιπλέον εργαζόμενο – βοηθητικό προσωπικό, οι οποίοι προσλήφθηκαν ειδικά για τον σκοπό αυτό. Μέσω της επιδιωκόμενης δικτύωσης επιδιώκεται η αποδοτικότερη και αποτελεσματικότερη κάλυψη των αναγκών της ομάδας στόχου ήτοι των προβλεπόμενων 350 ωφελούμενων . Κρίσιμη παράμετρος στην λειτουργία του Κοινωνικού Παντοπωλείου αποτελεί η εξασφάλιση χορηγιών, δωρεών από επιχειρήσεις που παράγουν – εμπορεύονται τα είδη που διαθέτει το κοινωνικό παντοπωλείο και παράλληλα η προσέλκυση συνεισφορών πολιτών,

ΕΠΙΧΕΙΡΗΣΙΑΚΟ ΠΡΟΓΡΑΜΜΑ Α' ΦΑΣΗ 2020-2023

συλλογικών φορέων και άλλων.

Στατιστικά:

Περίοδος λειτουργίας: 06/09/2017 - 05/09/2020

Συνολικός αριθμός εξυπηρετήσεων της Δομής: 23.996

Συνολικός αριθμός εξυπηρετήσεων τις τελευταίες 30 ημέρες: 682

Μέσος όρος εξυπηρετήσεων ανά ημέρα: 25

Δημοφιλέστερες υπηρεσίες: Διανομή Τροφίμων

ΚΟΙΝΩΝΙΚΟ ΦΑΡΜΑΚΕΙΟ

Το Κοινωνικό Φαρμακείο στοχεύει στην κάλυψη συγκεκριμένων βασικών αναγκών μειονεκτούντων ατόμων τα οποία διαβιούν κάτω από το όριο της φτώχειας και απειλούνται από κοινωνικό αποκλεισμό και οι οποίοι μπορούν να καλύψουν τις ανάγκες τους σε Βασικά Αγαθά.

Οι ανάγκες που καλύπτονται σε τακτική βάση αφορούν στην παροχή δωρεάν:

- Φαρμάκων
- Υγειονομικού υλικού
- Παραφαρμακευτικών Προϊόντων

Η δομή λειτουργεί σε ειδικά διαμορφωμένο χώρο ο οποίος παραχωρήθηκε από τον Δήμο Καλλιθέας. Το κοινωνικό φαρμακείο στελεχώνεται από έναν φαρμακοποιό και ένα κοινωνικό λειτουργό, οι οποίοι προσλήφθηκαν ειδικά για τον σκοπό αυτό. Μέσω της επιδιωκόμενης δικτύωσης όπως αυτή περιγράφεται επιδιώκεται η αποδοτικότερη και αποτελεσματικότερη κάλυψη των αναγκών της ομάδας στόχου ήτοι των προβλεπόμενων 150 ατόμων. Κρίσιμη παράμετρος στην λειτουργία του Κοινωνικού Φαρμακείου αποτελεί η εξασφάλιση χορηγιών, δωρεών από φαρμακοβιομηχανίες και φαρμακευτικούς συλλόγους της Αττικής καθώς και η προσέλκυση συνεισφορών από πολίτες, συλλογικούς φορείς και άλλους.

ΚΕΝΤΡΟ ΚΟΙΝΟΤΗΤΑΣ ΜΕ ΠΑΡΑΡΤΗΜΑ ΚΕΝΤΡΟΥ ΎΝΤΑΞΗΣ ΜΕΤΑΝΑΣΤΩΝ

Από ότι τον Ιούλιο του 2019 ξεκίνησε η υλοποίηση του Προγράμματος HELIOS. Πρόκειται για ένα ενταξιακό έργο που υλοποιείται από τον Διεθνή Οργανισμό Μετανάστευσης και τους εταίρους του με την υποστήριξη της ελληνικής κυβέρνησης και χρηματοδοτείται από το Ευρωπαϊκό Ταμείο Ασύλου Μετανάστευσης και Ένταξης.

Στόχος του Προγράμματος είναι η ένταξη των δικαιούχων διεθνούς προστασίας στην ελληνική κοινωνία μέσω της προώθησης της ανεξάρτητης διαβίωσης και ιδιαιτέρως μέσω: α) υποστήριξης για εύρεση αυτόνομης κατοικίας, β) μαθημάτων γλώσσας και γ) δραστηριοτήτων που στοχεύουν στη διευκόλυνση της πρόσβασης στην αγορά εργασίας.

Οι ενδιαφερόμενοι μπορούν να μπουν για περαιτέρω λεπτομέρειες συμμετοχής στον σύνδεσμο:

<https://greece.iom.int/en/hellenic-integration-support-beneficiaries-international-protection-helios>:



Εικόνα 32: Πρόγραμμα HELIOS



Αιτήματα για στέγαση αιτούντων διεθνούς προστασίας στο Κέντρο ένταξης μεταναστών

Το Κέντρο Κοινότητας με Παράρτημα Κέντρου Ένταξης Μεταναστών του Δήμου Καλλιθέας είναι μια καινοτόμος νέα δομή η οποία θα λειτουργεί ως τοπικό κέντρο αναφοράς για την υποδοχή, ενημέρωση και διασύνδεση των ωφελούμενων πολιτών με τα κοινωνικά προγράμματα και υπηρεσίες κοινωνικής αλληλεγγύης που υλοποιούνται στον Δήμο μας, συμπληρωματικά και υπό την εποπτεία της Κοινωνικής Υπηρεσίας του Δήμου.

ΠΑΡΕΧΟΜΕΝΕΣ ΥΠΗΡΕΣΙΕΣ & ΣΤΕΛΕΧΩΣΗ ΤΟΥ ΚΕΝΤΡΟΥ ΚΟΙΝΟΤΗΤΑΣ ΚΑΙ ΚΕΜ

ΚΕΝΤΡΟ ΚΟΙΝΟΤΗΤΑΣ

Το Κέντρο Κοινότητας προσφέρει τις παρακάτω υπηρεσίες:

- Α) Υποδοχή – Ενημέρωση – Υποστήριξη των πολιτών που πληρούν τις απαραίτητες προϋποθέσεις.
- Β) Συνεργασία με Υπηρεσίες, Φορείς και Δομές παροχής υπηρεσιών κοινωνικής προστασίας.
- Γ) Παροχή υπηρεσιών που αποσκοπούν στη βελτίωση του βιοτικού επιπέδου των πολιτών και διασφαλίζουν την κοινωνική ένταξη των ωφελούμενων καθώς και παραπομπή σε επιμέρους φορείς και υπηρεσίες.

Το Κέντρο στελεχώνεται από δυο (2) Κοινωνικούς Λειτουργούς, έναν (1) Ψυχολόγο και έναν (1) Διοικητικό υπάλληλο.

ΠΑΡΑΡΤΗΜΑ ΚΕΝΤΡΟΥ ΕΝΤΑΞΗΣ ΜΕΤΑΝΑΣΤΩΝ

Το Παράρτημα Κέντρου Ένταξης Μεταναστών παρέχει τις ακόλουθες υπηρεσίες α) Ενημέρωση, εξυπηρέτηση, συμβουλευτική στήριξη για θέματα ένταξης μεταναστών και δικτύωσης, β) Συνεργασία και παραπομπή αιτημάτων σε άλλες σχετικές δομές, υπηρεσίες και φορείς (Συμβούλια Ένταξης Μεταναστών κ.α.), γ) Υλοποίηση μαθημάτων ελληνικής γλώσσας και παράλληλων πολιτισμικών δράσεων.

Το Κέντρο Ένταξης Μεταναστών στελεχώνεται από έναν (1) Κοινωνικό Λειτουργό, έναν (1) Ψυχολόγο, ένα (1) Διαπολιτισμικό Μεσολαβητή και ένα (1) Νομικό.

Δράσεις Εκπαιδευτικού Περιεχομένου του Παραρτήματος Κ.Ε.Μ.

Όλοι οι χώροι του Κέντρου Κοινότητας με Παράρτημα ΚΕΜ είναι προσβάσιμοι σε άτομα ΑμεΑ.

ΣΥΜΒΟΥΛΕΥΤΙΚΟΣ ΣΤΑΘΜΟΣ ΓΙΑ ΤΗΝ ΑΝΟΙΑ

Ο Δήμος Καλλιθέας ξεκινά τη λειτουργία του Συμβουλευτικού Σταθμού για την ΑΝΟΙΑ σε συνεργασία με το Ελληνικό Διαδημοτικό Δίκτυο Υγιών Πόλεων και της Εταιρείας ALZHEIMER.

Θα λειτουργεί στο: Β΄ ΚΑΠΗ ΚΕΚΡΟΠΟΣ 37 – ΤΗΛ. 2109430086 (Δευτέρα 12.00 -14.00)

Το κέντρο θα παρέχει :

1. Υπηρεσίες συμβουλευτικών σταθμών

- Ιατρείο Μνήμης
- Ομάδες πρόληψης της άνοιας

2. Υπηρεσίες για άτομα με ΑΝΟΙΑ

- Νοητική ενδυνάμωση
- Δημιουργική απασχόληση
- Εκπαίδευση και υποστήριξη φροντιστών ατόμων με άνοια



Εικόνα 33: Συμβουλευτικός Σταθμός ΑΝΝΟΙΑΣ

ΕΚΠΑΙΔΕΥΤΙΚΟΣ ΥΓΕΙΟΝΟΜΙΚΟΣ ΣΤΑΘΜΟΣ (ΕΥΣ) ΚΑΛΛΙΘΕΑΣ ΤΟΥ ΕΛΛΗΝΙΚΟΥ ΕΡΥΘΡΟΥ ΣΤΑΥΡΟΥ

Ο ΕΥΣ βρίσκεται στα νότια προάστια της Αθήνας και συγκεκριμένα στην Καλλιθέα (Τζίτζιφιές). Από το 1988, παρέχει δωρεάν Βασικές Υπηρεσίες Υγείας, Νοσηλεία στο σπίτι, Εμβολιασμούς, δράσεις Προαγωγής της Υγείας, ενώ παράλληλα διευκολύνει την πρόσβαση σε άλλες υπηρεσίες υγείας, για τους πρόσφυγες, μετανάστες και τον ευάλωτο πληθυσμό του Δήμου. **Ο ΕΥΣ υποστηρίζεται σε πολύ μεγάλο βαθμό από το Δήμο Καλλιθέας.**

Η Επιστημονική Ομάδα

- Προϊστάμενος του ΕΥΣ
- Πνευμονολόγος
- Παιδίατρος
- Οδοντίατρος
- Ορθοπεδικός
- Γυναικολόγος
- Νοσηλεύτης
- Βοηθός Νοσηλεύτη
- Εθελοντές ΕΕΣ

Βασικές Υπηρεσίες Υγεία

- Παιδιατρικό ιατρείο (εβδομαδιαία)
- Πνευμονολογικό ιατρείο (εβδομαδιαία)
- Οδοντιατρείο (τρεις φορές την εβδομάδα)
- Ορθοπεδικό ιατρείο (ανά 15νήμερο)



ΕΠΙΧΕΙΡΗΣΙΑΚΟ ΠΡΟΓΡΑΜΜΑ Α΄ ΦΑΣΗ 2020-2023

- Γυναικολογικό ιατρείο (εβδομαδιαία)
- Ιατρείο Νοσηλευτικών Παρεμβάσεων (καθημερινά)
- Εμβολιασμοί
- Παραπομπές
- Δράσεις Προαγωγής της Υγείας
- Νοσηλεία στο Σπίτι (με ραντεβού)

ΤΟ Κε.Σ.Π.Ε.

Το Κέντρο Στήριξης Ποντιακού Ελληνισμού από την πρώην ΕΣΣΔ Δήμου Καλλιθέας είναι μία πανελλαδικά πρότυπη και πιλοτική κοινωφελής δράση σε επίπεδο Τοπικής Αυτοδιοίκησης για στήριξη των οικογενειών που, λόγω της αδιαφορίας και ανεπάρκειας της κεντρικής κρατικής διοίκησης, συναντούν ιδιαίτερα και σύνθετα προβλήματα με άμεση αρνητική επίπτωση στην οικογενειακή, εργασιακή, κοινωνική, πολιτισμική και οικονομική κατάστασή τους. Ξεκίνησε να λειτουργεί το 1999 και εντάσσεται στην κοινωνική πολιτική του Δήμου, που εκλείπει από την πολιτική του επίσημου κράτους σε επίπεδο κεντρικής εξουσίας [1], [2]. Το πρώτο Κέντρο Στήριξης στην Ελλάδα λειτούργησε στην Καλλιθέα από το 1988 με πρωτοβουλία και μέσα του Παμποντιακού Συλλόγου «η Αργώ» (έδρα Καλλιθέα), που έχει καθοριστικό ενεργητικό και έργο στο ζήτημα «Ελληνισμός από/στην Ε.Σ.Σ.Δ.», καθώς και σε άλλα σημαντικά ζητήματα, όπως η Γενοκτονία. Το ΚεΣΠΕ Δήμου Καλλιθέας ξεκίνησε την λειτουργία του το 1999 στον χώρο του Π.Σ. «η Αργώ», σε αποτέλεσμα τριμερούς συνεργασίας του Συλλόγου με τον Δήμο και την ΓΓΑΕ του Υπ.Εξ.. Αργότερα, με την εύρεση κατάλληλου χώρου μεταφέρθηκε στην σημερινή του θέση. Με το ΚεΣΠΕ ο Δήμος Καλλιθέας στοχεύει σε συμπαράσταση στις οικογένειες των πιο πάνω συμπατριωτών μας, που αποτελούν σημαντικό τμήμα των δημοτών και κατοίκων της πόλης. Οι κατευθύνσεις λειτουργίας του ΚεΣΠΕ προσδιορίζονται στους παρακάτω βασικούς κοινωνικούς και πολιτισμικούς άξονες – στα περισσότερα καταγράφεται από την κεντρική κρατική εξουσία αδιαφορία και μόνιμη ανεπάρκεια :

- Επιμόρφωση, αυτογνωσία, ανάπτυξη πολιτισμικών θεμάτων,
- Στήριξη, πληροφόρηση, αρωγή στην υποβολή-παρακολούθηση θεμάτων που άπτονται της Δημόσιας Διοίκησης,
- Οικογένεια, Παιδί, Συμβουλευτική Ψυχολόγου, Εκπαίδευση, Άθληση,
- Θέματα πρόληψης από εξαρτησιογόνες ουσίες,
- Ανάπτυξη δικτύου συνεργασίας με κρατικούς φορείς και δομές, συλλόγους και οργανώσεις στην Ελλάδα και στο εξωτερικό.

1.3.1.2. Βρεφονηπιακοί Σταθμοί

Στο Δήμο λειτουργούν έννεα (9) Βρεφονηπιακοί Σταθμοί. Η λειτουργία τους υπάγεται στις αρμοδιότητες του Νομικού Προσώπου του Δήμου υπό την επωνυμία «Οργανισμός Παιδικής Αγωγής και Άθλησης “Γιάννης Γάλλος”, το οποίο ’ δημιουργήθηκε με τη συγχώνευση των Νομικών Προσώπων υπό την επωνυμία «Νομικό Πρόσωπο Δημοσίου Δικαίου Για τον Αθλητισμό και τα Σπορ» και «Δημοτικοί Παιδικοί – Βρεφικοί Σταθμοί Δήμου Καλλιθέας», τα οποία και καταργήθηκαν.

Σκοπός του Νομικού Προσώπου είναι η ανάπτυξη στο Δήμο Καλλιθέας πολιτικών για τη φροντίδα της παιδικής ηλικίας, την πολύπλευρη νοητική, συναισθηματική, ψυχοσωματική και κοινωνική ανάπτυξη των παιδιών, την προπαρασκευή τους για την ομαλή και φυσική ένταξη από την οικογενειακή ζωή στο σχολικό περιβάλλον, καθώς και η ανάπτυξη του Μαζικού Αθλητισμού, σε όλες τις βαθμίδες της εκπαίδευσης, του Σωματειακού Ερασιτεχνικού Αθλητισμού, του αθλητισμού για άτομα με ειδικές ανάγκες και του εργασιακού αθλητισμού.

ΕΠΙΧΕΙΡΗΣΙΑΚΟ ΠΡΟΓΡΑΜΜΑ Α΄ ΦΑΣΗ 2020-2023

Για την επίτευξη αυτού του σκοπού, το Νομικό Πρόσωπο θα δημιουργήσει τις κατάλληλες υποδομές και θα καθιερώσει τους αναγκαίους θεσμούς δραστηριοτήτων. Ενδεικτικά, τα μέσα για την υλοποίηση του σκοπού του Νομικού Προσώπου είναι: α) η ίδρυση και λειτουργία Παιδικών και Βρεφικών Σταθμών, β) η ίδρυση και λειτουργία αθλητικών κέντρων και εγκαταστάσεων, γ) η διοργάνωση αθλητικών αγώνων, εκδηλώσεων και συναντήσεων κάθε μορφής, επιστημονικών και επιμορφωτικών σεμιναρίων, συνεδρίων, και συζητήσεων, κοινωνικών και πολιτιστικών εκδηλώσεων, συναφών με το αντικείμενο των δραστηριοτήτων του, δ) η πραγματοποίηση εκδόσεων, ε) η προκήρυξη διαγωνισμών και η καθιέρωση βραβείων, στ) η συνεργασία με όλους τους κοινωνικούς φορείς της πόλης της Καλλιθέας, τους συλλόγους, τα αθλητικά σωματεία, τις κοινωνικές οργανώσεις και την εκπαιδευτική κοινότητα, με ενώσεις αθλητικών σωματείων, καθώς και με ιδιώτες, ζ) η συνεργασία με αντίστοιχους φορείς ή υπηρεσίες άλλων Δήμων, με Ενώσεις Δήμων, καθώς και με φορείς της Τοπικής Αυτοδιοίκησης του εξωτερικού, όπως ο νόμος ορίζει, η) η δημιουργία τραπεζών πληροφοριών, σχετικών με το αντικείμενο του Νομικού Προσώπου, αξιοποιώντας τις σύγχρονες τεχνολογικές δυνατότητες.

ΔΗΜΟΤΙΚΟΙ ΒΡΕΦΙΚΟΙ – ΒΡΕΦΟΝΗΠΙΑΚΟΙ ΣΤΑΘΜΟΙ

ΒΡΕΦΙΚΟΙ ΣΤΑΘΜΟΙ (Βρέφη από 6 μηνών έως 2,5 ετών)

1. Κρέμου 110

ΒΡΕΦΟΝΗΠΙΑΚΟΙ ΣΤΑΘΜΟΙ (Βρέφη και νήπια από 6 μηνών έως 3 ετών (γεννημένα μέχρι το 2018)

1. Σαπφούς 94
2. Σωκράτους 131
3. Αριστοτέλους 33
4. Σωκράτους 74
5. Εσπερίδων 20
6. Μενελάου 84
7. Ισμήνης & Αιγέως 72
8. Ευριπίδου 60

ΠΑΙΔΙΚΟΣ ΣΤΑΘΜΟΣ Ο.Π.Α.Α. – Π.Ε.Ν.

(Συνεργασία Οργανισμού Παιδικής Αγωγής και Άθλησης «Γιάννης Γάλλος» με Πρότυπο Εθνικό Νηπιοτροφείο) (Νήπια από 2,5 ετών έως 3 ετών)

1. Φιλαρέτου και Κρέμου 128



Εικόνα 34: Βρεφονηπιακός Σταθμός Δ. Καλλιθέας



1.3.1.3. Μέρимνα για την Τρίτη Ηλικία

Τα Κέντρα Ανοικτής Προστασίας Ηλικιωμένων του Δήμου Καλλιθέας απευθύνονται σε όλους τους κατοίκους της Καλλιθέας, άνδρες και γυναίκες, οι οποίοι έχουν συμπληρώσει το 58ο έτος της ηλικίας τους, ανεξάρτητα από την οικονομική και κοινωνική τους κατάσταση.

Σκοπός του ΚΑΠΗ είναι να παραμείνει το ηλικιωμένο άτομο υγιές, αυτόνομο, ισότιμο και ενεργό μέλος της κοινότητας για όσο το δυνατό μεγαλύτερο χρονικό διάστημα. Αυτό επιτυγχάνεται με την πρόληψη και αντιμετώπιση ιατρικών, ψυχολογικών και κοινωνικών δυσκολιών καθώς και με την ενεργοποίηση του ίδιου του ατόμου μέσω των ποικίλων ομάδων που λειτουργούν στα ΚΑΠΗ.

Παρεχόμενες υπηρεσίες:

- Κοινωνική Εργασία στους ίδιους και στο άμεσο περιβάλλον τους
- Φροντίδα Υγείας(οργάνωση δράσεων για αγωγή και προαγωγή της υγείας
- Ενημέρωση για αντιμετώπιση προβλημάτων υγείας, για ιατροφαρμακευτική και νοσοκομειακή περίθαλψη, κτλ)
- Φυσικοθεραπεία
- Εργοθεραπεία

Δραστηριοποίηση μελών

- Οργανωμένη ψυχαγωγία με εκδρομές, συνεστιάσεις, θέατρα, κατασκηνώσεις, πρόγραμμα θαλάσσιων μπάνιων
- Επιμόρφωση με ιατρικές ομιλίες, επισκέψεις και ξεναγήσεις σε μουσεία και ιστορικούς-αρχαιολογικούς χώρους
- Εντευκτήριο όπου προσφέρονται ροφήματα/αναψυκτικά/εδέσματα σε τιμές κόστους

Ομάδες δραστηριοτήτων:

- Ομάδα Χορωδίας
- Ομάδα Θεραπευτικής Γυμναστικής
- Ομάδα Παραδοσιακών Χορών
- Ομάδα Εργοθεραπείας-Δημιουργικής Απασχόλησης (Μαγειρικής, Θεάτρου, Δημοσιογραφίας)
- ομάδες Μνήμης
- Ομάδα Αλληλοβοήθειας για συμπαράσταση και υποστήριξη σε μέλη που έχουν ανάγκη
- Ομάδα Γυναικών (απογευματινό τσάι)

Για περαιτέρω πληροφορίες:

Α΄ ΚΑΠΗ, Εσπερίδων 3Α, Τ.Κ. 176 76

Β΄ ΚΑΠΗ, Κέκροπος 37, Τ.Κ. 176 73

Γ΄ ΚΑΠΗ, Μεταμορφώσεως 80, Τ.Κ. 176 74

Δ΄ ΚΑΠΗ, Ιφιγενείας 44



ΘΕΡΑΠΕΥΤΙΚΗ ΓΥΜΝΑΣΤΙΚΗ

Το πρόγραμμα Θεραπευτικής Γυμναστικής έχει ξεκινήσει το 2008 και είναι ειδικά προσαρμοσμένο για άτομα 3ης & 4ης ηλικίας και είναι **δωρεάν και λαμβάνει χώρα στο 1ο όροφο του Πολιτιστικού Κέντρου "Μελίνα Μερκούρη" (Μεγίστης 18-20)**. Περιλαμβάνει ένα σύνολο φυσικοθεραπευτικών προγραμμάτων, με τις ασκούμενες και τους ασκούμενους καθήμενους, για αυχενικό σύνδρομο, περιαρθρίτιδες ώμων, ραχιαλγία, οσφραλγία, ισχιαλγία, ενδυνάμωση άνω και κάτω άκρων με χρήση λάστιχου pilates και βάρη.

Συμπεριλαμβάνει επίσης:

- ασκήσεις Kegel, για έλεγχο και θεραπεία κολπικής χαλάρωσης και ακράτεια της ουροδόχου κύστης.
- πρόγραμμα ιδιοδεκτικότητας & ισορροπίας σε τραμπολίνο

Τον τελευταίο χρόνο ιδιαίτερη σημασία δίνεται σε ασκήσεις που βαλτώνουν την ισορροπία (λόγω της αυξημένης συχνότητας των πτώσεων στην 3η & 4η ηλικία)

ΕΡΓΟΘΕΡΑΠΕΙΑ

Η εργοθεραπεία είναι ένα παραϊατρικό επάγγελμα, που μέσω κάποιου έργου συμβάλλει στην αποκατάσταση ατόμων με κάποιας μορφής ιδιαιτερότητα. Είναι η επιστήμη και η τέχνη που προωθεί την υγεία, την ευεξία, την κοινωνική ένταξη.

Μιλώντας για τους ηλικιωμένους πρέπει να αναφέρουμε ότι δεν πρόκειται για ασθενείς άλλα για άτομα που παρουσιάζουν αυξημένα και πολλαπλά προβλήματα υγείας με τάση για χρονιότητα, συναφή με εκείνα των μεσηλίκων.

ΔΡΑΣΤΗΡΙΟΤΗΤΕΣ ΟΜΑΔΩΝ ΕΡΓΟΘΕΡΑΠΕΙΑΣ

Τα τέσσερα (4) ΚΑΠΗ καλύπτονται από μία εργοθεραπεύτρια. Κάθε ΚΑΠΗ έχει τις δικές του ομάδες τις οποίες συντονίζει μαζί με μέλη των και έχουν τις παρακάτω δραστηριότητες:

- Ζωγραφική – κέντημα – πηλός – χαρακτηριστική σε γυαλί – μικροτεχνίες – κατασκευές – κεριά – εποχιακά είδη (λαμπάδες, ημερολόγια Χριστουγέννων, πυρογράφοι, τεχνική Decourage σε διάφορες επιφάνειες, τεχνική κοσμημάτων, Πασχαλινές – Χριστουγεννιάτικες κάρτες που στέλνονται σε άλλους φορείς, ΚΑΠΗ).
- Συμμετοχή σε διαγωνισμούς
- Συνεργασία με άλλα ΚΑΠΗ
- Επισκέψεις σε άλλους χώρους
- Ράψιμο στην ηλεκτρική μηχανή
- Διοργάνωση-Συντονισμός ομάδων
- Ομάδες μνήμης
- Ομάδες επιτραπέζιων παιχνιδιών
- Συνεργασία με σχολεία και παιδικούς σταθμούς (Πρόγραμμα «ΑΝΤΙΚΛΕΙΑ»)
- Συνεργασία με Ίδρυμα Σταύρος Νιάρχος
- Πραγματοποίηση Πασχαλινού & Χριστουγεννιάτικου bazaar

Πριν 8 χρόνια ξεκίνησαν οι ομάδες Μνήμης οι οποίες λειτουργούν καθημερινά δύο (2) ομάδες σε κάθε Κ.Α.Π.Η. και ακολουθούν οι ομάδες Δημιουργικής Απασχόλησης, που συμβάλλουν σε μεγάλο βαθμό και αυτές στη βελτίωση των νοητικών λειτουργιών.



ΕΠΙΧΕΙΡΗΣΙΑΚΟ ΠΡΟΓΡΑΜΜΑ Α΄ ΦΑΣΗ 2020-2023

Από το Φεβρουάριο 2018 ξεκίνησαν και επιπλέον ομάδες Μνήμης διάρκειας 45΄ η καθεμία, στο χώρο του Πολιτιστικού Κέντρου «Μελίνα Μερκούρη» (Μεγίστης 18-20) στον Α΄ όροφο για τα μέλη και των τεσσάρων (4) Κ.Α.Π.Η., κάθε Δευτέρα 9:00-14:00.

Στόχος είναι η εκγύμναση και συγκέντρωση του μυαλού και της μνήμης, μέσω παιχνιδιών διά του γραπτού και προφορικού λόγου.

Επίσης η βελτίωση του οπτικοακουστικού συντονισμού, της ψυχικής αλλά και νοητικής ικανότητας.

Τα άτομα της Γ΄ Ηλικίας καλούνται να πάρουν πάλι μολύβι και χαρτί.

Η δημιουργία φανταστικών και μη ιστοριών, παιχνίδια επιτραπέζια, παιχνίδια προφορικά ή γραπτά και άλλες δραστηριότητες, συνθέτουν τον όμορφο πίνακα, που αποτελείται από την αξιόλογη προσπάθεια των ατόμων της Γ΄ Ηλικίας, να διατηρήσουν σε καλό λειτουργικό επίπεδο, την ψυχική, νοητική και σωματική τους κατάσταση.

Βάσει ερευνών η Άνοια αποτελεί μεγάλο πρόβλημα που αφορά πλέον και σε μικρότερες ηλικίες (κάτω των 65 ετών), κάτι που έχει κοινωνικές, οικονομικές και πολιτισμικές συνέπειες στον πληθυσμό.

Ας κάνουμε λοιπόν ότι μπορούμε γι΄ αυτό και μην ξεχνάμε ότι «Η ΠΡΟΛΗΨΗ ΠΡΟΤΙΜΟΤΕΡΑ ΤΗΣ ΘΕΡΑΠΕΙΑΣ».

1.3.1.4. Υγεία

Δημοτικό Κέντρο Υγείας

Το Δημοτικό Κέντρο Υγείας Καλλιθέας άρχισε να λειτουργεί τον Οκτώβριο του 2000. Στεγάζεται επί της οδού Ανδρομάχης 100, Τ.Κ. : 17671 στην Καλλιθέα. Λειτουργεί ως Κέντρο Πρωτοβάθμιας Φροντίδας Υγείας καλύπτοντας τις ανάγκες των δημοτών και κατοίκων του Δήμου Καλλιθέας και κατά προτεραιότητα:

1. των ανασφάλιστων
2. των προσφύγων και μεταναστών
3. των ασφαλισμένων με απόφαση της Υπηρεσίας Κοινωνικής Πρόνοιας
4. των ασφαλισμένων του Ο.Γ.Α.
5. κάθε ασφαλισμένο κάτοικο του Δήμου μας

Στο κέντρο λειτουργούν :

- Παθολογικό Ιατρείο
- Γυναικολογικό Ιατρείο
- Παιδιατρικό Ιατρείο
- Πνευμονολογικό Ιατρείο
- Καρδιολογικό Ιατρείο
- Οδοντιατρικό Ιατρείο
- Νοσηλευτική φροντίδα



Τμήμα υγείας παιδιού

Το τμήμα υγείας παιδιού λειτουργεί σε συνεργασία με το Ινστιτούτο υγείας του παιδιού. Με το πρόγραμμα, δίνεται έμφαση στη συνολική και συστηματική παρακολούθηση της υγείας των παιδιών.

Σε ατομικό επίπεδο:

- Αντιμετώπιση παιδιατρικών προβλημάτων
- Παρακολούθηση της υγείας και ανάπτυξης των παιδιών
- Συμβουλευτική για προβλήματα συμπεριφοράς και μάθησης
- Πρωτοβάθμια φροντίδα σε παιδιά με χρόνια προβλήματα υγείας ή ειδικές ανάγκες
- Σε ομαδικό επίπεδο: (Παιδικοί σταθμοί – Παιδικά Κέντρα)

Οι δραστηριότητες των Ιατρείων :

Παθολογικό Ιατρείο

Πρόληψη και φροντίδα της υγείας του γενικού πληθυσμού και διεξαγωγή προγραμμάτων έγκαιρης πρόγνωσης και διάγνωσης Αρτηριακής Υπέρτασης, Σακχαρώδη Διαβήτη και καρδιαγγειακών νοσημάτων.

Γυναικολογικό Ιατρείο

Πρόληψη και φροντίδα της υγείας της γυναίκας και διεξαγωγή προγραμμάτων έγκαιρης πρόγνωσης και διάγνωσης καρκίνου έξω και έσω γεννητικών οργάνων (Τεστ Παπανικολάου), καρκίνου του μαστού, ελέγχου γονιμότητας, οικογενειακού προγραμματισμού και κλιμακτηρίου – εμμηνόπαυσης.

Παιδιατρικό Ιατρείο

Συνολική και συστηματική παρακολούθηση της υγείας των παιδιών στο ιατρείο του Κέντρου αλλά και στους Παιδικούς Σταθμούς, τα Νηπιαγωγεία και τα Σχολεία του Δήμου. Αντιμετωπίζονται παιδιατρικά προβλήματα, πραγματοποιούνται εμβολιασμοί, παρακολουθείται η υγεία και ανάπτυξη των παιδιών, δίδονται συμβουλές για την ανατροφή των παιδιών και ενημερώνονται οι γονείς σε θέματα προληπτικής ιατρικής, πραγματοποιείται πρωτοβάθμια εκτίμηση και δίδονται συμβουλές για προβλήματα συμπεριφοράς και μάθησης, σωστού διαιτολογίου, πρόληψης και αντιμετώπισης ατυχημάτων, θέματα ατομικής υγιεινής, στοματικής υγιεινής και στοματικής υγείας, πραγματοποιείται πρωτοβάθμια φροντίδα σε παιδιά με χρόνια προβλήματα υγείας ή ειδικές ανάγκες και πραγματοποιούνται επισκέψεις σε νεογέννητα και βρέφη. Για όλα τα παιδιά του Δήμου τηρείται Κάρτα Υγείας.

Πνευμονολογικό Ιατρείο

Πρόληψη και φροντίδα της υγείας του γενικού πληθυσμού και διεξαγωγή προγραμμάτων έγκαιρης πρόγνωσης και διάγνωσης του Βρογχικού Άσθματος.

- Ψυχολογικό και Ψυχιατρικό Ιατρείο
- Ψυχολογική και Ψυχιατρική παρακολούθηση, υποστήριξη και φροντίδα ενηλίκων.



Νοσηλευτική Φροντίδα

Ενεσθεραπεία, μετρήσεις πίεσης, σακχάρου, χοληστερίνης, τριγλυκεριδίων, φροντίδα μικρο-τραυμάτων, κ.α.

Το Δημοτικό Κέντρο Υγείας Καλλιθέας συνεργάζεται με το Ψυχιατρικό Νοσοκομείο Αττικής, το Ινστιτούτο Υγείας του Παιδιού, τον Εκπαιδευτικό Υγειονομικό Σταθμό Καλλιθέας του Ε.Ε.Σ., το Συμβουλευτικό Κέντρο Οικογένειας του Δήμου, την Μέριμνα Ηλικιωμένων του Δήμου, την Πρόνοια του Δήμου, το Χαροκόπειο Πανεπιστήμιο, τα Κ.Α.Π.Η., το Σωματείο Θησέας και τον Φάρο τυφλών Ελλάδος, καλύπτοντας ειδικευμένες ανάγκες των δημοτών και κατοίκων της Καλλιθέας.

Πρόγραμμα τηλεϊατρικής- εξυπηρέτηση δημοτών OnLine μέσω virtual κλινικής

Η ψηφιακή εποχή είναι εδώ!

Κατά τις κρίσιμες ημέρες που διανύουμε, η χρήση της τεχνολογίας για την διεκπεραίωση υποχρεώσεων και διαδικασιών εξ' αποστάσεως ορίζεται ως κύρια προτεραιότητα στον ευαίσθητο χώρο της δημόσιας πρόνοιας.

Ο Δήμος μας, με γνώμονα την προστασία των ευάλωτων ομάδων προχωρά στη δημιουργία OnLine κλινικής μέσω της οποίας οι δημότες θα μπορούν να έρθουν σε επαφή με εξειδικευμένους ιατρούς και να λάβουν συμβουλευτική διάγνωση.

Ο Πολίτης θα επικοινωνεί με το Δημοτικό Κέντρο Υγείας στο τηλέφωνο 210 95.32.712-13 ή μέσω email στο iatreia@kallithea.gr προκειμένου να προγραμματίσει βιντεοσυνεδρία με τον ειδικό γιατρό (παιδιάτρο, γυναικολόγο, πνευμονολόγο, καρδιολόγο και γενικό ιατρό). Θα πρέπει να διαθέτει προσωπικό λογαριασμό email, καθώς και συσκευή με κάμερα με πρόσβαση στο διαδίκτυο.

Στη συνέχεια, θα δρομολογείται διασύνδεση μέσω ασφαλούς καναλιού βιντεοσυνεδρίας με ειδικό ιατρό, υπάλληλο του Δημοτικού Κέντρου Υγείας του Δήμου Καλλιθέας.

Εναλλακτικά, μπορούν να προγραμματίζονται ραντεβού τηλεσυνεδρίας με τοπικούς ιατρούς του Δήμου που θα δηλώσουν διαθεσιμότητα να προσφέρουν τις υπηρεσίες τους

ΤΑ ΒΗΜΑΤΑ ΑΝΑΛΥΤΙΚΑ

- Ο Πολίτης επικοινωνεί με το Δημοτικό Κέντρο Υγείας Καλλιθέας στα τηλέφωνα 210 95.32.712-13 ή μέσω email στο iatreia@kallithea.gr προκειμένου να προγραμματίσει βιντεοσυνεδρία με τον ειδικό ιατρό (παιδιάτρο, γυναικολόγο, πνευμονολόγο, καρδιολόγο και γενικό ιατρό).
- Μόλις προγραμματιστεί το ραντεβού, λαμβάνει στο email που έχει δηλώσει, τα στοιχεία της βιντεοσυνεδρίας (δηλαδή αποστέλλεται link για να συνδεθεί, με ημερομηνία και ώρα).
- Προ της βιντεοσυνεδρίας λαμβάνει υπενθύμιση μέσω email.
- Μετά την ολοκλήρωση της βιντεοσυνεδρίας λαμβάνει στο email του συμβουλευτική διάγνωση.
- Το σύστημα δίνει τη δυνατότητα άυλης συνταγογράφησης μέσω ΗΔΙΚΑ, συνεπώς ο Πολίτης εάν έχει ενεργοποιήσει τη δυνατότητα άυλης συνταγογράφησης μπορεί να λάβει τη συνταγή του.
- Ο Πολίτης πρέπει να διαθέτει λογαριασμό email που θα δηλώσει στην υπηρεσία του Δήμου κατά την εγγραφή του, καθώς και συσκευή με κάμερα με πρόσβαση στο διαδίκτυο.



Στην κρίση, δεν είσαι μόνος!

**ΝΕΑ ΓΡΑΜΜΗ
ΨΥΧΟΛΟΓΙΚΗΣ ΥΠΟΣΤΗΡΙΞΗΣ**

☎ 210.95.25.803

 **Δευτέρα έως Παρασκευή
από 10.00 έως 18.00**  

Εικόνα 35: Γραμμή Ψυχολογικής Υποστήριξης

ON-LINE ΚΛΙΝΙΚΗ ΑΠΟ ΤΟ ΔΗΜΟ ΚΑΛΛΙΘΕΑΣ!
Ο Δήμος μας, ξεκίνησε ένα νέο πρόγραμμα online κλινικής μέσω της οποίας οι δημότες θα μπορούν να έρθουν σε επαφή με εξειδικευμένους ιατρούς και να λάβουν συμβουλευτική διάγνωση.

Οι Πολίτες μπορούν να επικοινωνούν με το Δημοτικό Κέντρο Υγείας στο τηλέφωνο 210 95.32.712-13 ή μέσω email στο iatρεία@kallithea.gr ώστε να εγγραφούν στην εν λόγω υπηρεσία. Στη συνέχεια, δρομολογείται διασύνδεση μέσω ασφαλούς καναλιού βιντεοσυνεδρίας με ειδικό ιατρό. Μετά την ολοκλήρωση της βιντεοσυνεδρίας, ο πολίτης λαμβάνει στο email του συμβουλευτική διάγνωση.

Επίσης, το σύστημα δίνει τη δυνατότητα άυλης συνταγογράφησης μέσω ΗΔΙΚΑ, και ο εξετασθείς μπορεί να λάβει ηλεκτρονικά τη συνταγή του.

Για την χρήση αυτών των υπηρεσιών οι πολίτες πρέπει να διαθέτουν προσωπικό λογαριασμό email, καθώς και οποιαδήποτε συσκευή με κάμερα με πρόσβαση στο διαδίκτυο.



ΔΗΜΟΣ ΚΑΛΛΙΘΕΑΣ
ΠΡΟΓΡΑΜΜΑ ΤΗΛΕΪΑΤΡΙΚΗΣ

**ΕΞΥΠΗΡΕΤΗΣΗ ΔΗΜΟΤΩΝ ONLINE
ΜΕΣΩ VIRTUAL ΚΛΙΝΙΚΗΣ**

Η ψηφιακή εποχή είναι εδώ!



Εικόνα 36: VIRTUAL Κλινική



ΑΝΟΙΚΤΟ ΘΕΡΑΠΕΥΤΙΚΟ ΠΡΟΓΡΑΜΜΑ «ΘΗΣΕΑΣ» ΥΠΟ ΤΗΝ ΑΙΓΙΔΑ ΤΟΥ ΔΗΜΟΥ ΚΑΛΛΙΘΕΑΣ

Το πρόγραμμα αντιμετώπισης της εξάρτησης «ΘΗΣΕΑΣ» ξεκίνησε την λειτουργία του ως υπηρεσία του Δήμου Καλλιθέας το 1989 παρέχοντας δωρεάν τις υπηρεσίες του στους κατοίκους. Ο ΘΗΣΕΑΣ λειτουργεί από το 1990 ως Ευρωπαϊκό πρόγραμμα για την αντιμετώπιση των ουσιοεξαρτήσεων. Το 1995 εφαρμόζεται στον ΘΗΣΕΑ το πρόγραμμα Συμβουλευτικής και Θεραπείας για τις οικογένειες των χρηστών / εξαρτημένων. Το ανοικτό θεραπευτικό πρόγραμμα «ΘΗΣΕΑΣ» προσφέρει πιλοτικά τις υπηρεσίες του από το 1995. Στελεχώνεται από έμπειρο επιστημονικό προσωπικό, εξειδικευμένο σε θέματα εξαρτήσεων.

- Στο «Θησέα» μπορούν να απευθυνθούν :
- Χρήστες τοξικών ουσιών
- Χρήστες αλκοόλ
- Οικογένειες χρηστών
- Οικεία στους χρήστες πρόσωπα
- Οποιοσδήποτε θέλει υπεύθυνη ενημέρωση σε θέματα ουσιοεξαρτήσεων
- Άτομα με «μοντέρνες εξαρτήσεις» (τζόγος, τυχερά παιχνίδια, internet κλπ.)

Ο «ΘΗΣΕΑΣ» έχει δραστηριοποιηθεί στους παρακάτω τομείς :

- ΣΥΜΒΟΥΛΕΥΤΙΚΗ
- ΕΝΗΜΕΡΩΣΗ
- ΠΡΟΛΗΨΗ
- ΕΥΑΙΣΘΗΤΟΠΟΙΗΣΗ
- ΘΕΡΑΠΕΥΤΙΚΗ ΑΝΤΙΜΕΤΩΠΙΣΗ (οικογενειακή, ατομική, ομαδική)
- ΚΟΙΝΩΝΙΚΗ ΕΠΑΝΕΝΤΑΞΗ
- ΚΡΙΤΗΡΙΑ ΕΙΣΑΓΩΓΗΣ

Η επιθυμία του χρήστη και η δέσμευση του για πλήρη αποχή από τις ουσίες.

Η απουσία σοβαρής ψυχοπαθολογίας.

Η αποδοχή των διαδικασιών και των κανόνων λειτουργίας του προγράμματος.

Η ύπαρξη οικογενειακού περιβάλλοντος ικανού να στηρίξει την προσπάθεια απεξάρτησης του χρήστη.

Η υποχρεωτική συνεργασία της οικογένειας με το πρόγραμμα.

ΣΤΟΧΟΙ ΤΗΣ ΘΕΡΑΠΕΙΑΣ

- Η μείωση της χρήσης.
- Η πλήρης αποχή από τις ουσίες.
- Η μείωση της εγκληματικότητας και της παραβατικής συμπεριφοράς.



ΕΠΙΧΕΙΡΗΣΙΑΚΟ ΠΡΟΓΡΑΜΜΑ Α' ΦΑΣΗ 2020-2023

- Η φροντίδα της σωματικής και ψυχικής υγείας.
- Η λειτουργικότητα του ατόμου στο οικογενειακό, φιλικό, επαγγελματικό και ευρύτερο κοινωνικό περιβάλλον.
- Το άτομο απολαμβάνει τα δικαιώματά του και εκπληρώνει υπεύθυνα τις υποχρεώσεις του.
- Επιζητούμε συνεργασίες επιστημονικού επιπέδου σε θέματα εξάρτησης και σε τομείς ενημέρωσης, εκπαίδευσης και έρευνας.
- Επιδιώκουμε τη συνεργασία με δίκτυα και οργανισμούς της Ελλάδας ή του εξωτερικού.
- Δημιουργούμε δίκτυο εθελοντών

Σκοπός του να ενημερώσει, να ενθαρρύνει και να κινητοποιήσει τον χρήστη και την οικογένειά του στην κατεύθυνση της απεξάρτησης και στον κατάλληλο για την περίπτωση θεραπευτικό πρόγραμμα.

Πρόγραμμα Πρόληψης με στόχους :

- Εκπαίδευση για την προαγωγή της υγείας των νέων και την πρόληψη της κατάχρησης εξαρτησιογόνων ουσιών στα σχολεία της Καλλιθέας.
- Συμβουλευτική εκπαιδευτικών και γονέων
- Ενημέρωση και ευαισθητοποίηση γενικού πληθυσμού.
- Ανοικτό Θεραπευτικό Πρόγραμμα (σε πιλοτική φάση)

Λειτουργεί από τον Απρίλιο 1998 με χρήστες που ανταποκρίνονται στις προδιαγραφές του (ηλικία-ελάχιστη τάξη στην ζωή τους – οικογενειακή δομή).

Αναλαμβάνει να οδηγήσει στον χρήστη σε μια διαδρομή αλλαγής σύμφωνα με τις δομημένες αρχές του προγράμματος και ακολουθώντας σύνθετο, θεωρητικό μοντέλο απεξάρτησης.

Γενικές Αρχές Θεραπευτικού Προγράμματος «ΘΗΣΕΑΣ»

Το ανοικτό Θεραπευτικό πρόγραμμα προσεγγίζουν χρήστες εξαρτησιογόνων ουσιών και οι οικογένειες τους για την αντιμετώπιση του προβλήματος και θεραπεία.

Οι βασικές θεωρητικές θέσεις που διέπουν το πρόγραμμα είναι :

Η εξάρτηση είναι φαινόμενο με πολλές παραμέτρους. Δεν στοιχειοθετείται μόνο από την χρήση μιας ουσίας αλλά και από την επιβολή ενός συγκεκριμένου τρόπου ζωής. Η δοκιμή από περιέργεια τις περισσότερες φορές μιας εξαρτησιογόνου ουσίας καταλήγει συχνά σε προβληματική λύση των ψυχολογικών ελλείψεων και αυξημένων επιθυμιών, που εκλαμβάνονται σαν ανάγκες. Με άλλα λόγια η εξάρτηση του ατόμου πρέπει να αντιμετωπίζεται ως πολυπαραγοντικό φαινόμενο παρεμβαίνοντας σε όλες τις παραμέτρους του που σχετίζονται με το ίδιο το άτομο, την οικογένεια αλλά και το περιβάλλον του σύστημα.

Η διαδικασία απεξάρτησης ξεκινά με την αυστηρά προσωπική απόφαση του χρήστη και την εθελοντική προσέλευση του στο πρόγραμμα όπου τηρείται το ιατρικό – επαγγελματικό απόρρητο.

Το πρόγραμμα είναι ανοικτό δηλαδή οι χρήστες δε διαμένουν σε χώρους του προγράμματος. Λειτουργεί σε καθημερινή βάση και δεν παρέχει φαρμακευτικές ουσίες ή υποκατάστατα. Είναι αναγκαία η καθημερινή τρίωρη παρουσία του χρήστη.

Το πρόγραμμα δεν παίρνει θέση με οποιονδήποτε τρόπο σε νομικές εμπλοκές του χρήστη.

Τέλος, αξιολογείται ως απεξαρτημένο το άτομο που έχει καταφέρει την πλήρη ρήξη με τον παλιό τρόπο ζωής (σχέσεις, διασκέδαση, χώρους, συμπεριφορές, ανάγκες) και τη διάλυση των μύθων που τον διέπουν και τον χαρακτηρίζουν.

Ως κοινωνική ένταξη θεωρείται η διαμόρφωση ενός νέου ρόλου μέσα στη ζωή και όχι στο περιθώριο της, εφόσον έχει κατορθώσει να δρα και να αντιδρά με το σώμα του, το μυαλό του και την ψυχή του.

1.3.1.5. Εκπαίδευση

ΔΙΧΡΟΝΗ ΥΠΟΧΡΕΩΤΙΚΗ ΠΡΟΣΧΟΛΙΚΗ ΕΚΠΑΙΔΕΥΣΗ

Για σχολική χρονιά (2020-21) εφαρμόζεται η υποχρεωτική δίχρονη προσχολική εκπαίδευση από το υπουργείο Παιδείας και Θρησκευμάτων (ΥΠΑΙΘ), από τον Σεπτέμβριο του 2021 εφαρμόζεται η υποχρεωτική δίχρονη προσχολική εκπαίδευση σε 327 από τους 332 δήμους της επικράτειας.

Για την εφαρμογή της Δίχρονης Υποχρεωτικής Προσχολικής Εκπαίδευσης, ο Δήμος εξασφάλισε των απαιτούμενο αριθμό αιθουσών για στέγαση τμημάτων Νηπιαγωγείων για την υλοποίηση της δίχρονης προσχολικής Εκπαίδευσης ανέρχεται σε 19 (δεκαεννέα) αίθουσες.

Κατά το σχολικό έτος 2020-2021 θα λειτουργήσουν :

- α) τέσσερις (4) αίθουσες εντός του χώρου του Π.Ε.Ν. (ΛΥΚΟΥΡΓΟΥ 119) (ενοικίαση)
- β) τρεις (3) διαμορφωμένες αίθουσες στο σχολικό συγκρότημα Γυμνασίων - Λυκείων του Αγίου Νικολάου (ΕΛΕΥΘΕΡΙΟΥ ΒΕΝΙΖΕΛΟΥ 175)
- γ) και μια (1) αίθουσα εντός του 3ου Δημοτικού Σχολείου (ΜΕΤΑΜΟΡΦΩΣΕΩΣ 25)



Εικόνα 37: Αίθουσα δίχρονης υποχρεωτικής εκπαίδευσης

Μέσω της χρηματοδότησης από το Π.Δ.Ε. του Υπουργείου Παιδείας θα κατασκευαστούν έντεκα (11) αίθουσες αίθουσες, οι οποίες βρίσκονται στο στάδιο της ολοκλήρωσής.

Οι έντεκα (11) αίθουσες θα τοποθετηθούν:

- Μία (1) αίθουσα στον αύλειο χώρο του 1ου Νηπιαγωγείου (ΗΡΑΚΛΕΟΥΣ 248 & ΑΧΙΛΛΕΩΣ)
- Μία (1) αίθουσα στον αύλειο χώρο του 12ου Δημοτικού Σχολείου (ΛΥΚΟΥΡΓΟΥ 260)
- Δύο (2) αίθουσες στον αύλειο χώρο του 8ου Δημοτικού και 3ου Νηπιαγωγείου (ΕΠΑΜΕΙΝΩΝΔΑ & ΠΟΣΕΙΔΩΝΟΣ)
- Δύο (2) αίθουσες στον αύλειο χώρο του 5ου Δημοτικού (ΣΑΠΦΟΥΣ & ΚΑΛΥΨΟΥΣ)
- Μία (1) αίθουσα στον αύλειο χώρο του 15ου Δημοτικού (ΣΠΑΡΤΗΣ & ΣΩΚΡΑΤΟΥΣ)
- Τέσσερις (4) αίθουσες σε οικόπεδο του Δήμου Καλλιθέας (ΜΕΓΑΛΟΥΠΟΛΕΩΣ 41)

Έως ότου αποπερατωθούν οι εργασίες ολοκλήρωσης των αιθουσών ο Δήμος προέβει στην ενοικίαση, επιπλέον οχτώ (8) αιθουσών εντός του ΠΕΝ (ΛΥΚΟΥΡΓΟΥ 119) και στη χρήση δύο (2) αίθουσων εκδηλώσεων, μία του 10ου Δημοτικού (ΑΧΙΛΛΕΩΣ 23) και μία του 12ου Δημοτικού (ΛΥΚΟΥΡΓΟΥ 260).



Εικόνα 38: Σχολική μονάδα Δήμου Καλλιθέας

Στον τομέα της Εκπαίδευσης, στο Δήμο λειτουργούν συνολικά 80 Δημόσια Σχολεία.

Στον Πίνακα που ακολουθεί παρατίθεται αναλυτικά η υποδομή της Εκπαίδευσης (Νηπιαγωγεία, Δημοτικά, Γυμνάσια, Λύκεια) στο σύνολό τους.

ΥΠΟΔΟΜΕΣ ΕΚΠΑΙΔΕΥΣΗΣ		
		Σύνολο
Πρωτοβάθμια Εκπαίδευση	Δίχρονη Σχολική Εκπαίδευση	19 (αίθουσες)
	Νηπιαγωγεία	28
	Δημοτικά	29
Δευτεροβάθμια Εκπαίδευση	Γυμνάσια	15
	Λύκεια	8
		80

Πίνακας 30: Υποδομές Εκπαίδευσης Δήμου Καλλιθέας

Αναλυτικά τα σχολεία του Δήμου ανά βαθμίδα:

Νηπιαγωγεία

ΣΧΟΛΕΙΟ	ΣΥΣΤΕΓΑΣΗ	ΔΙΕΥΘΥΝΣΗ
1ο ΕΙΔΙΚΟ ΝΗΠΙΑΓΩΓΕΙΟ ΚΑΛΛΙΘΕΑΣ	ΜΕ 1ο ΕΙΔ. ΔΣ. ΚΑΛ.	Δημοσθένους 252-258
1ο ΕΙΔΙΚΟ ΝΗΠΙΑΓΩΓΕΙΟ ΤΥΦΛΩΝ ΚΕΑΤ ΚΑΛΛΙΘΕΑΣ	ΜΕ 1ο ΕΙΔ. ΔΣ. ΚΑΛ.	Ελευθερίου Βενιζέλου 210
1ο ΝΗΠΙΑΓΩΓΕΙΟ ΚΑΛΛΙΘΕΑΣ		Ηρακλέους 248 & Αχιλλέως
2ο ΝΗΠΙΑΓΩΓΕΙΟ ΚΑΛΛΙΘΕΑΣ		Μεταμορφώσεως 54 & Αχιλλέως
3ο ΝΗΠΙΑΓΩΓΕΙΟ ΚΑΛΛΙΘΕΑΣ	ΜΕ 8ο ΔΣ ΚΑΛ	Επαμεινώνδα & Ποσειδώνος
4ο ΝΗΠΙΑΓΩΓΕΙΟ ΚΑΛΛΙΘΕΑΣ	Με 14ο ΔΣ	Ιατρίδου 141 & Παναγή Τσαλδάρη
5ο ΝΗΠΙΑΓΩΓΕΙΟ ΚΑΛΛΙΘΕΑΣ	ΜΕ 21 ο Νηπ. Καλλιθέας	Φειδίου 9
6ο ΝΗΠΙΑΓΩΓΕΙΟ ΚΑΛΛΙΘΕΑΣ		Γρηγορίου Ε. & Σπετσών 6-8
8ο ΝΗΠΙΑΓΩΓΕΙΟ ΚΑΛΛΙΘΕΑΣ		Ναυσικός 6



ΕΠΙΧΕΙΡΗΣΙΑΚΟ ΠΡΟΓΡΑΜΜΑ Α' ΦΑΣΗ 2020-2023

9ο ΝΗΠΙΑΓΩΓΕΙΟ ΚΑΛΛΙΘΕΑΣ	ΜΕ 12ο ΔΣ ΚΑΛ.	Λυκούργου 260
10ο ΝΗΠΙΑΓΩΓΕΙΟ ΚΑΛΛΙΘΕΑΣ	ΜΕ 23ο ΝΗΠ ΚΑΛ.	Λασκαρίδου 68
12ο ΝΗΠΙΑΓΩΓΕΙΟ ΚΑΛΛΙΘΕΑΣ	Με 29ο Νηπ. Καλλιθέας	Κρέμου 135
14ο ΝΗΠΙΑΓΩΓΕΙΟ ΚΑΛΛΙΘΕΑΣ	ΜΕ 6ο ΔΣ + 11ο ΔΣ ΚΑΛ.	Ηρακλέους 19 & Ατθίδων
15ο ΝΗΠΙΑΓΩΓΕΙΟ ΚΑΛΛΙΘΕΑΣ	ΜΕ 16ο Νηπ. + 17ο Νηπ.	Σαπφούς 1 & Καλυψούς 119
16ο ΝΗΠΙΑΓΩΓΕΙΟ ΚΑΛΛΙΘΕΑΣ	ΜΕ 15ο Νηπ. + 17ο Νηπ.	Σαπφούς 1 & Καλυψούς 119
17ο ΝΗΠΙΑΓΩΓΕΙΟ ΚΑΛΛΙΘΕΑΣ	ΜΕ 15ο Νηπ. + 16ο Νηπ.	Σαπφούς 1 & Καλυψούς 119
19ο ΝΗΠΙΑΓΩΓΕΙΟ ΚΑΛΛΙΘΕΑΣ	Με 3ο ΔΣ Καλλιθέας	Μεταμορφώσεως 25
21ο ΝΗΠΙΑΓΩΓΕΙΟ ΚΑΛΛΙΘΕΑΣ	ΜΕ 5ο ΝΗΠ. ΚΑΛΛΙΘΕΑΣ	Φειδίου 9
22ο ΝΗΠΙΑΓΩΓΕΙΟ ΚΑΛΛΙΘΕΑΣ	Με 26ο Νηπ. +4ο ΔΣ	Δημοσθένους 157 & Μπουρνόζου
23ο ΝΗΠΙΑΓΩΓΕΙΟ ΚΑΛΛΙΘΕΑΣ	ΜΕ 10ο Νηπ.Καλλιθέα ς	Λασκαρίδου 68
25ο ΝΗΠΙΑΓΩΓΕΙΟ ΚΑΛΛΙΘΕΑΣ	ΜΕ 27ο Νηπ. Καλλιθέας	Λυκούργου & Αργυροκάστρου
26ο ΝΗΠΙΑΓΩΓΕΙΟ ΚΑΛΛΙΘΕΑΣ	ΜΕ 22ο ΝΗΠ+ 4ο ΔΣ ΚΑΛ.	Δημοσθένους 157
27ο ΝΗΠΙΑΓΩΓΕΙΟ ΚΑΛΛΙΘΕΑΣ	ΜΕ 25ο ΝΗΠ. ΚΑΛ.	Λυκούργου 12 & Αργυροκάστρου &Ιθάκης
28ο ΝΗΠΙΑΓΩΓΕΙΟ ΚΑΛΛΙΘΕΑΣ	ΜΕ 26ο ΔΣ ΚΑΛ.	Αγίας Ελεούσης 28
29ο ΝΗΠΙΑΓΩΓΕΙΟ ΚΑΛΛΙΘΕΑΣ	ΜΕ 12ο ΝΗΠ. ΚΑΛ.	Κρέμου 135
ΝΗΠΙΑΓΩΓΕΙΟ ΑΓΙΟΥ ΝΙΚΟΛΑΟΥ	ΠΑΡΑΡΤΗΜΑ 22ο Νηπ. + 26ο Νηπ.	Ελευθερίου Βενιζέλου 175
ΝΗΠΙΑΓΩΓΕΙΟ ΠΕΝ	ΠΑΡΑΡΤΗΜΑ 12ο Νηπ. + 29ο Νηπ.	Λυκούργου 119

Δημοτικά Σχολεία

<u>ΣΧΟΛΕΙΟ</u>	<u>ΣΥΣΤΕΓΑΣΗ</u>	<u>ΔΙΕΥΘΥΝΣΗ</u>
1ο ΕΙΔΙΚΟ Δ.Σ. ΚΑΛΛΙΘΕΑΣ	Με 1ο ΕΙΔ. ΝΗΠ. ΚΑΛ.	Δημοσθένους 252-258
ΕΙΔΙΚΟ Δ.Σ. ΤΥΦΛΩΝ ΚΑΛΛΙΘΕΑΣ	Με ΕΙΔ. ΤΥΦΛ/ΦΩΝ	Ελευθερίου Βενιζέλου 210
ΕΙΔΙΚΟ Δ.Σ. ΤΥΦΛΩΚΩΦΩΝ ΚΑΛΛΙΘΕΑΣ	Με ΕΙΔ. ΔΗΜ. ΤΥΦΛΩΝ	Ελευθερίου Βενιζέλου 210
1ο Δ.Σ. ΚΑΛΛΙΘΕΑΣ		Σκρά 35
2ο Δ.Σ. ΚΑΛΛΙΘΕΑΣ	Έλλη Αλεξίου	Σαπφούς 46 & Αγίων Πάντων
3ο Δ.Σ. ΚΑΛΛΙΘΕΑΣ	Με 19ο Νηπ. Καλλιθέας	Μεταμορφώσεως 25



ΕΠΙΧΕΙΡΗΣΙΑΚΟ ΠΡΟΓΡΑΜΜΑ Α' ΦΑΣΗ 2020-2023

4ο Δ.Σ. ΚΑΛΛΙΘΕΑΣ	Με 22ο +26ο Νηπ.	Δημοσθένους 157
5ο Δ.Σ. ΚΑΛΛΙΘΕΑΣ		Σαπφούς 1 & Καλυψούς 119
6ο Δ.Σ. ΚΑΛΛΙΘΕΑΣ	ΜΕ 14ο ΝΗΠ. +11ο ΔΣ ΚΑΛΛΙΘΕΑΣ	Ηρακλέους 19 & Ατθίδων
8ο Δ.Σ. ΚΑΛΛΙΘΕΑΣ	ΜΕ 3ο ΝΗΠ. ΚΑΛ.	Ναυαρίνου 19 & Επαμεινώνδα & Ποσειδώνος
9ο Δ.Σ. ΚΑΛΛΙΘΕΑΣ		Σαπφούς 138-140
10ο Δ.Σ. ΚΑΛΛΙΘΕΑΣ		Αχιλλέως 23 & Ηρακλέους
11ο Δ.Σ. ΚΑΛΛΙΘΕΑΣ	ΜΕ 6ο Δ.Σ. +14ο ΝΗΠ. ΚΑΛΛΙΘΕΑΣ	Ηρακλέους 19 & Ατθίδων
12ο Δ.Σ. ΚΑΛΛΙΘΕΑΣ	ΜΕ 9ο ΝΗΠ. ΚΑΛ.	Λυκούργου 268 & Αργυροκάστρου
13ο Δ.Σ. ΚΑΛΛΙΘΕΑΣ		Φορνέζη 31
14ο Δ.Σ. ΚΑΛΛΙΘΕΑΣ	Με 4ο Νηπ. Καλλιθέας	Ιατρίδου 141 & Παναγή Τσαλδάρη
15ο Δ.Σ. ΚΑΛΛΙΘΕΑΣ	Με Μελίνα Μερκούρη	Σπάρτης 27 & Σωκράτους 146- 148
17ο Δ.Σ. ΚΑΛΛΙΘΕΑΣ	Έλλη Αλεξίου	Λασκαρίδου 37
20ο Δ.Σ. ΚΑΛΛΙΘΕΑΣ		Μεγαλουπόλεως 19 & Ζερβού
21ο Δ.Σ. ΚΑΛΛΙΘΕΑΣ		Ηρακλέους 91-95
23ο Δ.Σ. ΚΑΛΛΙΘΕΑΣ		Δημοσθένους 211-217
26ο Δ.Σ. ΚΑΛΛΙΘΕΑΣ	ΜΕ 28ο ΝΗΠ. ΚΑΛ.	Αγ.Ελεούσας 28

Γυμνάσια – Λύκεια

<u>A/A</u>	<u>ΟΝΟΜΑΣΙΑ ΣΧΟΛΕΙΟΥ</u>	<u>ΣΥΣΤΕΓΑΣΗ</u>	<u>ΤΑΧ. ΔΙΕΥΘΥΝΣΗ</u>
1	ΕΕΕΕΚ ΚΑΛΛΙΘΕΑΣ		Μαντζαγρωτάκη 12
2	ΕΣΠΕΡΙΝΟ ΓΕΝΙΚΟ ΛΥΚΕΙΟ ΚΑΛΛΙΘΕΑΣ	Με 9ο Γυμνάσιο Καλλιθέας	ΛΑΓΟΥΜΙΤΖΗ 12
3	1ο ΗΜΕΡΗΣΙΟ ΓΕΝΙΚΟ ΛΥΚΕΙΟ ΚΑΛΛΙΘΕΑΣ	Με 1ο Γυμνάσιο Καλλιθέας	ΑΙΓΕΩΣ ΚΑΙ ΑΓΗΣΙΛΑΟΥ 41-43
4	2ο ΗΜΕΡΗΣΙΟ ΓΕΝΙΚΟ ΛΥΚΕΙΟ ΚΑΛΛΙΘΕΑΣ	Με 2ο Γυμνάσιο Καλλιθέας	ΜΕΓΑΛΟΠΟΛΕΩΣ 21 & ΚΡΕΜΟΥ
5	3ο ΗΜΕΡΗΣΙΟ ΓΕΝΙΚΟ ΛΥΚΕΙΟ ΚΑΛΛΙΘΕΑΣ		ΔΟΪΡΑΝΗΣ 176
6	4ο ΗΜΕΡΗΣΙΟ ΓΕΝΙΚΟ ΛΥΚΕΙΟ ΚΑΛΛΙΘΕΑΣ	Με 10ο Γυμνάσιο Καλλιθέας	ΕΛΕΥΘΕΡΙΟΥ ΒΕΝΙΖΕΛΟΥ 175



ΕΠΙΧΕΙΡΗΣΙΑΚΟ ΠΡΟΓΡΑΜΜΑ Α΄ ΦΑΣΗ 2020-2023

7	5ο ΗΜΕΡΗΣΙΟ ΓΕΝΙΚΟ ΛΥΚΕΙΟ ΚΑΛΛΙΘΕΑΣ		ΕΠΤΑΝΗΣΟΥ 4 & ΠΑΤΡΙΑΡΧΟΥ ΓΡΗΓΟΡΙΟΥ Ε'
8	6ο ΗΜΕΡΗΣΙΟ ΓΕΝΙΚΟ ΛΥΚΕΙΟ ΚΑΛΛΙΘΕΑΣ		ΣΩΚΡΑΤΟΥΣ 222 & ΛΥΣΙΚΡΑΤΟΥΣ
9	7ο ΗΜΕΡΗΣΙΟ ΓΕΝΙΚΟ ΛΥΚΕΙΟ ΚΑΛΛΙΘΕΑΣ		Δοϊράνης 86 και Ιφιγενείας
10	1ο ΗΜΕΡΗΣΙΟ ΓΥΜΝΑΣΙΟ ΚΑΛΛΙΘΕΑΣ	Με 1ο Λύκειο Καλλιθέας	ΑΙΓΕΩΣ 41-43
11	2ο ΗΜΕΡΗΣΙΟ ΓΥΜΝΑΣΙΟ ΚΑΛΛΙΘΕΑΣ	Με 2ο Λύκειο Καλλιθέας	ΚΡΕΜΟΥ & ΜΕΓΑΛΟΥΠΟΛΕΩΣ 21
12	5ο ΗΜΕΡΗΣΙΟ ΓΥΜΝΑΣΙΟ ΚΑΛΛΙΘΕΑΣ		ΑΡΑΠΑΚΗ 50
13	6ο ΗΜΕΡΗΣΙΟ ΓΥΜΝΑΣΙΟ ΚΑΛΛΙΘΕΑΣ		ΜΑΤΖΑΓΡΙΩΤΑΚΗ 10
14	7ο ΗΜΕΡΗΣΙΟ ΓΥΜΝΑΣΙΟ ΚΑΛΛΙΘΕΑΣ		ΑΝΔΡΟΜΑΧΗΣ 289
15	9ο ΗΜΕΡΗΣΙΟ ΓΥΜΝΑΣΙΟ ΚΑΛΛΙΘΕΑΣ - ΜΑΝΟΣ ΧΑΤΖΙΔΑΚΙΣ	Με Εσπερινό Λύκειο	ΛΑΓΟΥΜΙΤΖΗ 12
16	10ο ΗΜΕΡΗΣΙΟ ΓΥΜΝΑΣΙΟ ΚΑΛΛΙΘΕΑΣ	Με 4ο Λύκειο Καλλιθέας	ΕΛΕΥΘΕΡΙΟΥ ΒΕΝΙΖΕΛΟΥ 175
17	12ο ΗΜΕΡΗΣΙΟ ΓΥΜΝΑΣΙΟ ΚΑΛΛΙΘΕΑΣ - ΚΟΣΜΑΣ Ο ΑΙΤΩΛΟΣ		ΚΡΕΜΟΥ 43
18	13ο ΗΜΕΡΗΣΙΟ ΓΥΜΝΑΣΙΟ ΚΑΛΛΙΘΕΑΣ - ΣΩΚΡΑΤΗΣ		ΣΩΚΡΑΤΟΥΣ 165- 167
19	14ο ΗΜΕΡΗΣΙΟ ΓΥΜΝΑΣΙΟ ΚΑΛΛΙΘΕΑΣ		ΣΩΚΡΑΤΟΥΣ 210-212 & ΛΑΜΠΡΟΥ ΚΑΤΣΩΝΗ

Κέντρο Διά Βίου Μάθησης (Κ.Δ.Β.Μ.) Δήμου ΚΑΛΛΙΘΕΑΣ

Τα προσφερόμενα προγράμματα μπορούν να παρακολουθήσουν ενήλικες ανεξαρτήτως χώρας καταγωγής, ηλικίας και μόρφωσης, καθώς και μέλη ευάλωτων κοινωνικά ομάδων. Για την ένταξη των ενδιαφερομένων στα τμήματα απαιτείται η συμπλήρωση σχετικής αίτησης με επίδειξη του δελτίου αστυνομικής ταυτότητας ή του διαβατηρίου του υποψήφιου.

Το έργο συγχρηματοδοτείται από την Ελλάδα και την Ευρωπαϊκή Ένωση (Ευρωπαϊκό Κοινωνικό Ταμείο) μέσω του Επιχειρησιακού Προγράμματος «Ανάπτυξη Ανθρώπινου Δυναμικού, Εκπαίδευση και Διά Βίου Μάθηση»

Στο Κ.Δ.Β.Μ. του Δήμου Καλλιθέας μπορούν να δημιουργηθούν τμήματα για τα ακόλουθα προγράμματα:

Α/Α. ΤΙΤΛΟΙ ΠΡΟΓΡΑΜΜΑΤΩΝ – ΔΙΑΡΚΕΙΑ ΣΕ ΩΡΕΣ

- Συμβουλευτική σε εξειδικευμένα θέματα (σχολικός εκφοβισμός, διαδίκτυο, πρόληψη εξαρτήσεων, διατροφή κλπ) – 25
- Περιβάλλον και καθημερινή ζωή – 25
- επεξεργασία κειμένου-Διαδίκτυο(I) – 50
- Διαδικτυακά εργαλεία και υπηρεσίες στην καθημερινή ζωή – 25
- Εθελοντισμός και κοινωνική δράση – 25
- Βασικά Γερμανικά Α1 – 50
- Βασικά Αγγλικά Α1 – 50
- Βασικά Ιταλικά Α1 – 50
- Ιστορία της Τέχνης – 25
- Διαμόρφωση και διακόσμηση εσωτερικών χώρων – 25

Πρόσκληση εκδήλωσης ενδιαφέροντος στα τμήματα μάθησης του Κ.Δ.Β.Μ. ΚΑΛΛΙΘΕΑΣ

Ο Δήμος Καλλιθέας, το Υπουργείο Παιδείας και Θρησκευμάτων (διό της Γενικής Γραμματείας Επαγγελματικής Εκπαίδευσης, Κατάρτισης, Διά Βίου Μάθησης και Νεολαίας) και το Ίδρυμα Νεολαίας και Διά Βίου Μάθησης οργανώνει τα παρακάτω Τμήματα Μάθησης:

- Επαγγελματική ενεργοποίηση ανέργων γυναικών
- Οικολογικές λύσεις για το σπίτι
- Απασχόληση απασχολήσιμων
- Ελληνικό Αλφάβητικό σύστημα
- Αγγλικά στο χώρο εργασίας
- Εθελοντικές δράσεις στην τοπική κοινωνία
- Ιστορία της Τέχνης
- Τοπική Ιστορία
- Συμβουλευτική σε εξειδικευμένα θέματα (σχολικός εκφοβισμός, διαδίκτυο, πρόληψη εξαρτήσεων, διατροφή κλπ.)
- Βασικά Αγγλικά Α1
- Βασικά Αγγλικά Α2
- Βασικά Γαλλικά Α1
- Βασικά Γαλλικά Α2
- Βασικά Γερμανικά Α1
- Βασικά Γερμανικά Α2
- Βασικά Ιταλικά Α1
- Βασικά Ιταλικά Α2
- Πρόληψη Ιατρική για την Τρίτη Ηλικία
- Εκμάθηση Εθνικής Διαλέκτου

Η εκπαιδευτική περίοδος θα ξεκινήσει τον Οκτώβριο 2021

Έναρξη υποβολής αιτήσεων 05/06/2021 - 30/06/2021

Οι αιτήσεις θα γίνονται ηλεκτρονικά στο e-mail: s.kiosse@kallithea.gr
• Θα τηρηθεί σειρά προτεραιότητας

Πληροφορίες στο τηλ.: 210 95.89.435 κα Στελλίνα Κιοσσί, κα Ελένη Μπαρμπάκου και στην ιστοσελίδα του Δήμου Καλλιθέας www.kallithea.gr

Το έργο συγχρηματοδοτείται από την Ελλάδα και την Ευρωπαϊκή Ένωση (Ευρωπαϊκό Κοινωνικό Ταμείο) μέσω του Επιχειρησιακού Προγράμματος «Ανάπτυξη Ανθρώπινου Δυναμικού, Εκπαίδευση και Διά Βίου Μάθηση»

Επιχειρησιακό Πρόγραμμα Ανάπτυξη Ανθρώπινου Δυναμικού, Εκπαίδευση και Διά Βίου Μάθηση

ΕΣΠΑ 2014-2020

Πίνακας 31:Κ.Δ.Β.Μ. Δήμου Καλλιθέας

1.3.1.6. Πολιτιστικές εκδηλώσεις

Το κεφάλαιο του Πολιτισμού για το Δήμο, είναι ιδιαίτερα σημαντικό. Το Κέντρο πολιτισμού Ίδρυμα Σταύρος Νιάρχος αστικό πράσινο και το παραλιακό μέτωπο που διαθέτει η περιοχή συμβάλει στην καλλιέργεια του πνεύματος. Αυτό, σε συνδυασμό με την μικρή χιλιόμετρα απόσταση και την εύκολη πρόσβαση στο πολιτιστικό κέντρο της πρωτεύουσας, είναι ο λόγος που εδώ και πολλά χρόνια, η περιοχή αποτελεί τον αγαπημένο τόπο διαμονής για πολλούς καλλιτέχνες και ανθρώπους των γραμμάτων. Κατά συνέπεια, καθ' όλη τη διάρκεια του έτους πραγματοποιούνται από το Δήμο πολλές εκδηλώσεις πολιτιστικού ενδιαφέροντος.



Εικόνα 39: Δημοτική Φιλαρμονική Δήμου Καλιθέας

ΠΟΛΙΤΙΣΤΙΚΕΣ ΕΚΔΗΛΩΣΕΙΣ

ΕΚΔΗΛΩΣΕΙΣ ΧΡΙΣΤΟΥΓΕΝΝΩΝ-ΠΡΩΤΟΧΡΟΝΙΑΣ

Φωτίζεται το Χριστουγεννιάτικο δέντρο στη κεντρική πλατεία του Δήμου, ενώ διοργανώνονται θεατρικές παραστάσεις, μουσικοθεατρικά δρώμενα και καλλιτεχνικά εργαστήρια για παιδιά, στο πνεύμα των Χριστουγέννων. Ακούγονται παραδοσιακά κάλαντα και χριστουγεννιάτικες μελωδίες από τη χορωδία του Δήμου και χορωδίες διαφόρων συλλόγων, πραγματοποιούνται συναυλίες από διακεκριμένους καλλιτέχνες, καθώς και εκδηλώσεις στα εμπορικά κέντρα για την ενίσχυση της τοπικής αγοράς.

ΕΚΔΗΛΩΣΕΙΣ ΓΙΑ ΤΟΝ ΕΟΡΤΑΣΜΟ ΕΘΝΙΚΩΝ ΕΠΕΤΕΙΩΝ

Διοργανώνονται παρελάσεις, δοξολογίες, καταθέσεις στεφάνων, επετειακές εκδηλώσεις με ομιλίες και συναυλίες με συμμετοχή των μαθητών των σχολείων του Δήμου.

ΑΠΟΚΡΙΑΤΙΚΕΣ ΕΚΔΗΛΩΣΕΙΣ

Διοργανώνονται γιορτές για παιδιά με ακροβάτες, ταχυδακτυλουργούς και διάφορα παιχνίδια ενώ πραγματοποιούνται συναυλίες συγκροτημάτων και χορωδιών με αποκριάτικα μουσικά προγράμματα.

ΘΕΜΑΤΙΚΕΣ ΠΟΛΙΤΙΣΤΙΚΕΣ ΕΚΔΗΛΩΣΕΙΣ

Πραγματοποιούνται πλήθος εκδηλώσεων και δράσεων αφιερωμένες σε συγκεκριμένα θέματα, όπως η Παγκόσμια Ημέρα Περιβάλλοντος, η Παγκόσμια Ημέρα της Γυναίκας, η Γιορτή της Μητέρας, η Παγκόσμια Ημέρα του Παιδιού, η Διεθνής Ημέρα Ατόμων με Αναπηρία, η Διεθνής Ημέρα κατά της Φτώχειας, η Παγκόσμια Ημέρα για τα Αδέσποτα Ζώα κ.ά. Παγκόσμια Ημέρα Παιδικού Βιβλίου

ΠΑΙΔΙΚΕΣ ΠΑΡΑΣΤΑΣΕΙΣ

Δίνεται μεγάλη βαρύτητα στην επαφή του παιδιού με τον πολιτισμό, με πληθώρα επιλεγμένων θεατρικών, μουσικών και διαδραστικών παραστάσεων για όλες τις παιδικές ηλικίες.

ΕΠΙΣΤΗΜΟΝΙΚΕΣ ΗΜΕΡΙΔΕΣ ΚΑΙ ΕΝΗΜΕΡΩΤΙΚΕΣ ΕΚΔΗΛΩΣΕΙΣ

Σε συνεργασία με επιστήμονες και ειδικούς εμπειρογνώμονες, καθώς και συλλόγους, σχολεία και άλλους φορείς, διοργανώνονται ημερίδες επιστημονικού και ενημερωτικού ενδιαφέροντος, όπως Διαλέξεις Ιστορίας, ομιλία για τον Άνθρωπο και το Σύμπαν, η Ημερίδα για τη Διαμεσολάβηση, η Ημερίδα για την Ασφαλή Πλοήγηση στο Διαδίκτυο, καθώς και ομιλίες για την παιδική παχυσαρκία, το σχολικό εκφοβισμό, την προώθηση της ανακύκλωσης, τα δικαιώματα των πεζών, την προστασία του περιβάλλοντος, κ.α.

ΤΙΜΗΤΙΚΕΣ ΕΚΔΗΛΩΣΕΙΣ & ΑΦΙΕΡΩΜΑΤΑ

Διοργανώνονται ειδικά αφιερώματα για ξεχωριστούς καλλιτέχνες και ανθρώπους των γραμμάτων, εκδηλώσεις μνήμης και τιμής σε ανθρώπους που θυσιάστηκαν για τη χώρα μας, όπως οι πεσόντες στα Ίμια, εκδηλώσεις

ΕΠΙΧΕΙΡΗΣΙΑΚΟ ΠΡΟΓΡΑΜΜΑ Α' ΦΑΣΗ 2020-2023

βράβευσης για τους πρωτεύσαντες μαθητές του Δήμου που εισήχθησαν στη Τριτοβάθμια Εκπαίδευση και τους αθλητές των Συλλόγων του Δήμου που κατέκτησαν σημαντικές διακρίσεις, καθώς και τιμητικές εκδηλώσεις για διακεκριμένους Δημότες που ξεχώρισαν με την προσφορά και το έργο τους.

ΠΑΡΟΥΣΙΑΣΕΙΣ ΒΙΒΛΙΩΝ

Σε συνεργασία με εκδοτικούς οίκους ή και με μεμονωμένους συγγραφείς, διοργανώνονται παρουσιάσεις βιβλίων, καθώς και συναντήσεις της Λογοτεχνικής Συντροφιάς. Διοργανώνεται έκθεση βιβλίου

ΕΚΔΗΛΩΣΕΙΣ ΘΡΗΣΚΕΥΤΙΚΟΥ ΠΕΡΙΕΧΟΜΕΝΟΥ

Ο Δήμος, σε συνεργασία με τα Εκκλησιαστικά Συμβούλια των εκκλησιών της περιοχής, συνδράμει στην επιτυχή διοργάνωση των ιερών πανηγυρων και θρησκευτικών τελετών (περιφορά Επιταφίου, δοξολογίες, αγιασμοί, κ.α.).

ΕΚΔΗΛΩΣΕΙΣ ΚΑΛΟΚΑΙΡΙΟΥ ΜΕ ΤΙΤΛΟ «ΠΟΛΙΤΙΣΜΟΣ ΣΗΜΑΙΝΕΙ ΕΛΕΥΘΕΡΙΑ»

Το Πολιτιστικό Καλοκαίρι είναι πλέον, μετά από τέσσερα χρόνια επιτυχημένης παρουσίας, ένας καταξιωμένος θεσμός για την Καλλιθέα. Πρωταγωνιστές, και αυτή την χρονιά είναι οι τοπικοί φορείς πολιτισμού που μεταλαμπαδεύουν την ιστορική μας παράδοση. Μέσω του πολιτιστικού αυτού προγράμματος, ενισχύουμε τη σημαντική πολιτιστική μας παράδοση παίρνοντας στοιχεία από τη λαϊκή μουσική ιστορία των προσφύγων της ανατολής μέχρι τα ρεμπέτικα. - Μέσα από το Πολιτιστικό Καλοκαίρι 2019 και με το σύνθημα Πολιτισμός σημαίνει ελευθερία, δίνουμε την ευκαιρία για την ανάδειξη και την αξιοποίηση της πολιτιστικής μας δραστηριότητας, αλλά και επιλογές πολιτισμού και ψυχαγωγίας στους συμπολίτες μας που κάθε χρόνο αγκαλιάζουν με την συμμετοχή τους τις εκδηλώσεις μας.

ΘΕΑΤΡΙΚΕΣ ΠΑΡΑΣΤΑΣΕΙΣ ΣΥΝΑΥΛΙΣ

Επίσης ο Δήμος διοργανώνει κάθε χρόνο «ΠΟΛΙΤΙΣΤΙΚΟ ΚΑΛΟΚΑΙΡΙ-ΦΘΙΝΟΠΩΡΟ» το οποίο περιλαμβάνει μεγάλο αριθμό θεατρικών παραστάσεων και συναυλιών γνωστών καλλιτεχνών.

«Σινέ Θερινόν» & «Σινέ Τζιτζιφιές»

Καθημερινά από τις 28 Ιουνίου ως τις 7 Σεπτεμβρίου θα πραγματοποιούνται δύο προβολές κινηματογραφικών ταινιών, στις 9 μ.μ. στο «Σινέ Θερινόν» (Ματζαργιωτάκη και Εσπερίδων) και στις 10 μ.μ. στο «Σινέ Τζιτζιφιές» (Ηρακλέους και Αχιλλέως, 10ο Δημοτικό Σχολείο)

ΑΘΛΗΤΙΚΕΣ ΔΙΟΡΓΑΝΩΣΕΙΣ: Kallithea RUN, Αθλητικά Τουρνουά (ποδοσφαίρου, μπάσκετ, σκοποβολής κ.α. άρτια οργανωμένα από τους αθλητικούς συνδέσμους του Δήμου Καλλιθέας)



Εικόνα 40: Διοργάνωση Kallithea RUN



Εικόνα 41: Πρότυπο Εθνικό Νηπιοτροφείο

Πολιτιστικές Υποδομές:

Μουσεία

- Σπίτι – Μουσείο της συγγραφέως Έλλης Αλεξίου (ιδιωτικό)
- Μουσείο Αφής του «Φάρου» Τυφλών
- Μουσείο Ελληνικής Πανίδας του 2ου Κυνηγετικού Συλλόγου
- Μουσείο της ΠΕΑΝ



Εικόνα 42: Αφίσα Πολιτιστικό Καλοκαίρι και Φθινόπωρο 2021

Μνημεία Σύγχρονου Πολιτισμού

- Μνημείο Ηρώων. Πλατεία Κύπρου. Έργο του γλύπτη Νίκου Περαντινού. Τοποθετήθηκε το έτος 1959.
- Ανδριάντας Συνταγματάρχη Κωνσταντίνου Δαβάκη. Πλατεία Δαβάκη. Έργο του γλύπτη Αχιλλέα Απέργη. Τοποθετήθηκε το 1953.
- Προτομή του Φρεντερίκ Μιστράλ. Πλατεία Αγίας Ελεούσας. Τοποθετήθηκε το 1959, αρχικώς στην πλατεία Κύπρου και κατόπιν στο τρίγωνο της Στάσης Καραγιάννη.
- Παμποντιακό Ηρώο (πλ. Δαβάκη). Έργο του γλύπτη Ευθυμίου Καλεβρά. Τοποθετήθηκε το έτος 1977.
- Προτομή του Δημάρχου Ιωάννη Γάλλου. Έργο του γλύπτη Μιχάλη Κάσση. Τοποθετήθηκε 31/10/1999.
- Μνημείο Σοβιετικών Μαχητών, πεσόντων για την ελευθερία και την ανεξαρτησία της Ελλάδος 1941 – 1944, έργο του γλύπτη Βιατσεσλάβ Κλίκοφ, τοποθετήθηκε το έτος 2005 (Λεωφ. Συγγρού και Φιλαρέτου)
- Μνημείο Ελευθερίας και Ειρήνης (πλ. Τζιτζιφιών), έργο του γλύπτη Πραξιτέλη Τζανουλίνου.
- Μνημείο Εκτελεσθέντων στο Μπλόκο (Μαντζαγριωτάκη & Δοϊράνης). Έργο του Γεωργίου Λαμέρα.
- Μνημείο Εκτελεσθέντων στο Μπλόκο (Σπάρτης & Ανδρομάχης)
- Μνημείο Εκτελεσθέντων στα Περόνια.
- Μνημείο της Μάχης της οδού Μπιζανίου.
- Ανδριάντας Ελευθερίου Βενιζέλου. Έργο του γλύπτη Δημητρίου Γαβαλά. Τοποθετήθηκε το έτος 2010.
- Προτομή Κούλη Αλέπη. Αίθριο Δημαρχείου Έργο της γλύπτριας Ασπασίας Παπαδοπεράκη. Τοποθετήθηκε το έτος 2009.
- Προτομή Σοφίας Μαυροειδή – Παπαδάκη. Αίθριο Δημαρχείου. Έργο του γλύπτη Βασίλη Ξενίδη. Τοποθετήθηκε το έτος 2002.
- Προτομή Γιάννη Χατζίνη. Αίθριο Δημαρχείου. Τοποθετήθηκε το έτος 2002.
- Γλυπτό Οίκου Τυφλών. Στο προαύλιο. Έργο του γλύπτη Πέτρου Ρουκουτάκη.

Τόποι Ιστορικής Μνήμης

- Παράνομο Τυπογραφείο του ΕΑΜ, Σκρα 31
- Το σπίτι της οδού Μπιζανίου – Χώρος διεξαγωγής της Μάχης μεταξύ ΕΠΟΝΙτων και στρατευμάτων Κατοχής 24/7/1944 (Υπό παράδοση)



Εικόνα 43: Τυπογραφείο ΕΑΜ

ΕΠΙΧΕΙΡΗΣΙΑΚΟ ΠΡΟΓΡΑΜΜΑ Α' ΦΑΣΗ 2020-2023

Πολιτιστικά Κέντρα

- Πολιτιστικό Κέντρο «Μελίνα Μερκούρη» (Μεγίστης 18 – 20)
- Πολιτιστικό Κέντρο «Αρχέλαος» (Γρυπάρη 195)
- Πολιτιστικό Κέντρο «Θανάσης Απάρτης» (Ηρακλέους 144 & Αγνώστου Στρατιώτου)
- Πολιτιστικό Κέντρο «Γιάννης Κορδάτος» (Ηρακλέους 22)
- Πολιτιστικό Κέντρο «Μάρκος Αυγέρης» (Σαπφούς 21)

Δημοτικές Βιβλιοθήκες

- Δημοτική Βιβλιοθήκη (Ανδρομάχης 86α)

Δημοτική Βιβλιοθήκη Καλλιθέας ξεκίνησε την οργανωμένη παρουσία της τη δεκαετία του 1980 στο κτίριο της οδού Αριστείδου. Μεταφέρθηκε το 2007 στην οδό Ανδρομάχης 86Α με την φιλοδοξία να αναπτύξει και να οργανώσει τη συλλογή της ώστε να γίνει ουσιαστικός πυλώνας γνώσης και πολιτισμού της περιοχής.

Η συλλογή καλύπτει ένα ευρύ πεδίο της γνώσης. Με αφετηρία τη λογοτεχνία και την παιδική λογοτεχνία επεκτείνεται σε όλες τις θεματικές ενότητες. Εμπλουτίζεται συστηματικά κάθε χρόνο με την βοήθεια και τις προτάσεις των αναγνωστών.

Ο κατάλογος περιλαμβάνει βιβλία και περιοδικά.

Συλλογή 45.000 βιβλίων και 35 τίτλων περιοδικών.



Εικόνα 44: Δημοτική Βιβλιοθήκη Δήμου Καλλιθέας

Για την περιγραφική καταλογογράφηση ακολουθούνται οι Άγγλο- Αμερικάνικοι κανόνες AACR2. Η θεματική περιγραφή έχει βασιστεί σε θεματικές επικεφαλίδες της Βιβλιοθήκης του Κογκρέσου, του Συλλογικού Καταλόγου των Δημόσιων Βιβλιοθηκών και άλλων θεματικών καταλόγων. Χρησιμοποιούνται ταξινομικά σύμβολα σύμφωνα με το σύστημα DDC, μαζί με τοπικά ταξιθετικά σύμβολα. Η διάταξη των εγγράφων είναι σε μορφή ISO 2709/UNIMARC.

Δανεισμός: Η Βιβλιοθήκη εξυπηρετεί όσους ζουν, εργάζονται ή σπουδάζουν στην Καλλιθέα, τους κατοίκους των περιοχών Μοσχάτου, Ταύρου, Πετραλώνων, Κουκακίου, Νέου Κόσμου, Νέας Σμύρνης, Παλαιού και Νέου Φαλήρου.

Πραγματοποιεί δραστηριότητες όπως εκθέσεις, διαλέξεις, συνέδρια, εκπαιδευτικά προγράμματα, παρουσιάσεις βιβλίων. Τέλος συνεργάζεται με άλλες Βιβλιοθήκες και φορείς και ενεργοποιείται στα πλαίσια οργάνωσης ενός Εθνικού Δικτύου Βιβλιοθηκών.

Στη Βιβλιοθήκη λειτουργεί τμήμα ηλεκτρονικών υπολογιστών με δωρεάν πρόσβαση στο διαδίκτυο και Wi-fi.



ΕΠΙΧΕΙΡΗΣΙΑΚΟ ΠΡΟΓΡΑΜΜΑ Α΄ ΦΑΣΗ 2020-2023

Φιλαρμονική

- Δημοτική Φιλαρμονική

Δημοτικό Θέατρο

- Δημοτικό Θέατρο (Κρέμου 123 & Φιλαρέτου)

Δημοτικοί Κινηματογράφοι

- Δημοτικός Κινηματογράφος «Καλυψώ» (Γρ. Λαμπράκη 9)

Εργαστήρι Τέχνης

- Εργαστήρι Ζωγραφικής
- Εργαστήρι Κεραμικής
- Θεατρικό Εργαστήρι

Ωδεία

- Δημοτικό Ωδείο Καλλιθέας «Οδυσσέας Δημητριάδης» (Σοφοκλέους 100)

Λοιπές Πολιτιστικές Υποδομές:

- Δημοτική Πινακοθήκη «Σοφία Λασκαρίδου»
- Βιβλιοθήκη της Αστικής Μη Κερδοσκοπικής Εταιρείας «Επτάλοφος» (Αριστείδου & Σκοπευτηρίου)
- Παιδική & Εφηβική Χορωδία
- Μουσικά Σύνολα Εγχόρδων και Πνευστών οργάνων του Δημοτικού Ωδείου
- Παιδικά Τμήματα Ζωγραφικής
- Παιδικές & Εφηβικές Χορευτικές Ομάδες
- Παιδικά Τμήματα Θεάτρου και Θεατρικού Παιχνιδιού
- Σχολές Κρουστών και Πνευστών Οργάνων της Δημοτικής Φιλαρμονικής
- Δημοτικό Κέντρο Μελέτης Νεοελληνικής Λογοτεχνίας «Γιάννης Χατζίνης»
- Ομάδα Παραδοσιακού Χορού και Λαϊκού Πολιτισμού
- Ομάδα Φωτογραφίας
- Ομάδα Αγιογραφίας
- Σχολές Μπαλέτου της Δημοτικής Κοινωφελούς Επιχείρησης
- Μικτή Δημοτική Χορωδία
- Σχολή Παραδοσιακής Μουσικής – Λαϊκή Ορχήστρα)



Εικόνα 45: Χορωδίες Δήμου Καλλιθέας



Οι ιδιόκτητοι χώροι είναι οι εξής:

- 1) Δημοτικό Θέατρο (Κρέμου 123 & Φιλαρέτου)
- 2) Δημοτικός Κινηματογράφος «Καλυψώ»(Λαμπράκη & Καλυψούς)
- 3) Πολιτιστικό Κέντρο «Μελίνα Μερκούρη»(Μεγίστης 18-20)
- 4) Δημοτική Πινακοθήκη «Σοφία Λασκαρίδου»(Λασκαρίδου 120)
- 5) Δημοτικό Κέντρο Μελέτης «Γιάννης Χατζίνης»(Μαντζαγριωτάκη 118)
- 6) Ιστορικός χώρος ΠΕΑΝ (Φιλαρέτου 108)



Εικόνα 46: Πολιτιστικά Δρώμενα Δήμου Καλλιθέας



Εικόνα 47: Πολιτιστικά Δρώμενα Δήμου Καλιθέας

Δημοτικοί πολιτιστικοί θεσμοί

1. Μαθητικό Φεστιβάλ
2. Ετήσιο πρόγραμμα υποστήριξης της καλλιτεχνικής εκπαίδευσης στα Δημοτικά Σχολεία (θέατρο, ζωγραφική, χορός)
3. Εβδομάδα Μουσικής των μαθητών του Δημοτικού Ωδείου
4. Ετήσιος Διαγωνισμών Υποτροφιών του Δημοτικού Ωδείου
5. Χριστουγεννιάτικη συναυλία των μαθητών του Δημοτικού Ωδείου
6. Πρόγραμμα συναυλιών και καλλιτεχνικών εκδηλώσεων του Δημοτικού Ωδείου
7. Παγκόσμια Ημέρα της Μουσικής
8. Ετήσια παράσταση της Χορευτικής Ομάδας
9. Ετήσια έκθεση του Εργαστηρίου Ζωγραφικής
10. Ετήσια έκθεση του Εργαστηρίου Κεραμικής
11. Ετήσια έκθεση της Ομάδας Φωτογραφίας
12. Ετήσια έκθεση της Ομάδας Αγιογραφίας
13. Ετήσια έκθεση των Ομάδων Παιδικής Ζωγραφικής
14. Ετήσιος κύκλος παραστάσεων του Θεατρικού Εργαστηρίου
15. Ετήσιος κύκλος παραστάσεων της Παιδικής & Εφηβικής Θεατρικής Ομάδας
16. Ετήσια παράσταση της Παιδικής & Εφηβικής Χορευτικής Ομάδας
17. Ετήσια Συνάντηση Χορωδιών
18. Ετήσια Συνάντηση Φιλαρμονικών
19. Κύκλος εαρινών επισκέψεων της Δημοτικής Φιλαρμονικής στα Δημοτικά Σχολεία
20. Κύκλος θερινών υπαίθριων συναυλιών της Δημοτικής Φιλαρμονικής
21. Καλλιτεχνική εκδήλωση της Μικτής της Δημοτικής Χορωδίας και της Δημοτικής Φιλαρμονικής με την ευκαιρία των Χριστουγέννων

ΕΠΙΧΕΙΡΗΣΙΑΚΟ ΠΡΟΓΡΑΜΜΑ Α΄ ΦΑΣΗ 2020-2023

23. Ετήσια Συναυλία της Σχολής Παραδοσιακής Μουσικής
24. Θερινό πολιτιστικό πρόγραμμα καλλιτεχνικών συναυλιών
25. Ανά διετία έκθεση των Καλλιθεατών εικαστικών, σε συνεργασία με το Επιμελητήριο Εικαστικών Τεχνών
26. Ετήσιο πρόγραμμα εκθέσεων εικαστικών τεχνών της Δημοτικής Πινακοθήκης «Σοφία Λασκαρίδου»
27. Ετήσιο πρόγραμμα εκθέσεων εικαστικών τεχνών στο Πολιτιστικό Κέντρο «Μελίνα Μερκούρη»
28. Καλλιτεχνικές εκδηλώσεις με την ευκαιρία των εθνικών επετείων (25/3 και 28/10)
29. Εκδηλώσεις Χριστουγέννων
30. Εκδηλώσεις Αποκριών

Αθλητική Καλοκαιρινή Απασχόληση

Το πρόγραμμα «Αθλητική Καλοκαιρινή Απασχόληση» υλοποιείται εδώ και 16 χρόνια με στόχο την ποιοτική, δημιουργική και ευχάριστη αξιοποίηση του ελεύθερου χρόνου των παιδιών, ενώ παράλληλα στηρίζει τους εργαζόμενους γονείς προσφέροντας λύση στο πρόβλημα της φύλαξης των παιδιών τις πρωινές ώρες. Λόγω των περιοριστικών μέτρων που ισχύουν εξαιτίας του COVID-19, η πραγματοποίηση τέτοιων προγραμμάτων διέπεται από τις ίδιες αρχές ασφαλούς άσκησης σε αθλητικές εγκαταστάσεις οι οποίες θα επικαιροποιούνται από τους υπευθύνους υλοποίησης με βάση την πορεία της επιδημίας στη χώρα, εφαρμόζοντας τα προβλεπόμενα από την εκάστοτε ισχύουσα σχετική έκδοση οδηγιών της ΓΓΑ.

ΔΗΜΟΣ ΚΑΛΛΙΘΕΑΣ
Οργανισμός Παιδικής Αγωγής & Αθλησης
«Γιάννης Γάλλος»

καλοκαιρινό πρόγραμμα
απασχόλησης παιδιών 6-12 ετών

SUMMER Camp

5 έως 30
ΙΟΥΛΙΟΥ

Παιδιά Δημοτικού
(2009 - 2014)

ΕΓΓΡΑΦΕΣ
από 22 Ιουνίου

Μόνο ηλεκτρονικά
kallitheacamp@gmail.com

Κόστος περιόδου: 40 €

Ώριο λειτουργίας
Καλοκαιρινή απασχόληση
8.00 - 14.30

ΜΟΝΟ ΓΙΑ ΤΗΝ ΠΡΩΤΗ ΜΕΡΑ:
8.30 - 12.00

Στο πρόγραμμα συμμετέχουν με προτεραιότητα όλα τα παιδιά
ωφελούμενα του ΕΣΠΑ που έχουν σύμβαση με τον ΟΠΑΑ για τα ΚΔΑΠ.
Αναλυτικές πληροφορίες για τον τρόπο κατάθεσης των αιτήσεων και των
δικαιολογητών θα βρείτε στο: www.kallithea.gr

ΠΛΗΡΟΦΟΡΙΕΣ - www.kallithea.gr - 210 9425626

Εικόνα 48: SUMMER CAMP Δήμου Καλλιθέας



ΕΠΙΧΕΙΡΗΣΙΑΚΟ ΠΡΟΓΡΑΜΜΑ Α' ΦΑΣΗ 2020-2023

Σύλλογοι/ Κοινωνικές Οργανώσεις

ΣΥΛΛΟΓΟΣ - ΣΩΜΑΤΕΙΟ	ΔΡΑΣΤΗΡΙΟΤΗΤΑ
<u>ΠΟΝΤΙΑΚΟΙ ΣΥΛΛΟΓΟΙ</u>	
ΣΥΛΛΟΓΟΣ ΠΟΝΤΙΩΝ «ΑΡΓΟΝΑΥΤΑΙ ΚΟΜΝΗΝΟΙ»	ΠΟΛΙΤΙΣΤΙΚΟΣ
ΑΔΕΛΦΟΤΗΣ ΤΡΙΠΟΛΙΤΩΝ ΠΟΝΤΟΥ «ΑΡΧΙΣΤΡΑΤΗΓΟΣ ΜΙΧΑΗΛ»	ΠΟΛΙΤΙΣΤΙΚΟΣ
ΑΔΕΛΦΟΤΗΣ ΠΟΝΤΙΩΝ «ΠΑΝΑΓΙΑ ΓΟΥΜΕΡΑ»	ΠΟΛΙΤΙΣΤΙΚΟΣ
ΣΩΜΑΤΕΙΟ ΔΙΑΔΟΣΗΣ ΚΑΙ ΔΙΑΣΩΣΗΣ ΤΗΣ ΠΟΛΙΤΙΣΤΙΚΗΣ	
ΚΛΗΡΟΝΟΜΙΑΣ «ΟΙ ΜΩΜΟΓΕΡΟΙ»	ΠΟΛΙΤΙΣΤΙΚΟΣ
ΠΑΜΠΟΝΤΙΑΚΟΣ ΣΥΛΛΟΓΟΣ «Η ΑΡΓΩ»	ΠΟΛΙΤΙΣΤΙΚΟΣ
ΚΑΛΛΙΤΕΧΝΙΚΟΣ ΟΡΓΑΝΙΣΜΟΣ ΠΟΝΤΙΩΝ ΑΘΗΝΩΝ	ΠΟΛΙΤΙΣΤΙΚΟΣ
ΠΟΛΙΤΙΣΤΙΚΟΣ ΦΟΡΕΑΣ ΠΟΝΤΙΩΝ ΚΑΛΛΙΘΕΑΣ	ΠΟΛΙΤΙΣΤΙΚΟΣ
<u>ΤΟΠΙΚΟΙ ΣΥΛΛΟΓΟΙ</u>	
ΣΥΝΔΕΣΜΟΣ ΑΡΚΑΔΩΝ ΚΑΛΛΙΘΕΑΣ «Θ.ΚΟΛΟΚΟΤΡΩΝΗΣ»	ΠΟΛΙΤΙΣΤΙΚΟΣ
ΣΥΝΔΕΣΜΟΣ ΜΑΡΠΗΣΣΑΙΩΝ & ΑΡΧΙΛΟΧΙΤΩΝ ΠΑΡΟΥ	ΠΟΛΙΤΙΣΤΙΚΟΣ
ΣΥΛΛΟΓΟΣ ΚΩΝΣΤΑΝΤΙΝΟΥΠΟΛΙΤΩΝ	ΠΟΛΙΤΙΣΤΙΚΟΣ
ΣΥΛΛΟΓΟΣ ΗΠΕΙΡΩΤΩΝ	ΠΟΛΙΤΙΣΤΙΚΟΣ
ΣΥΛΛΟΓΟΣ ΚΑΡΔΙΤΣΙΩΤΩΝ ΚΑΛΛΙΘΕΑΣ «Ο ΠΛΑΣΤΗΡΑΣ»	ΠΟΛΙΤΙΣΤΙΚΟΣ
ΣΥΛΛΟΓΟΣ ΚΕΦΑΛΛΟΝΙΤΩΝ ΚΑΙ ΙΘΑΚΗΣΙΩΝ ΚΑΛΛΙΘΕΑΣ	ΠΟΛΙΤΙΣΤΙΚΟΣ
ΣΥΛΛΟΓΟΣ ΡΟΥΜΕΛΙΩΤΩΝ ΚΑΛΛΙΘΕΑΣ	ΠΟΛΙΤΙΣΤΙΚΟΣ
ΣΥΝΔΕΣΜΟΣ ΚΡΗΤΩΝ ΚΑΛΛΙΘΕΑΣ	ΠΟΛΙΤΙΣΤΙΚΟΣ
ΣΥΝΔΕΣΜΟΣ ΤΩΝ ΕΝ ΑΘΗΝΑΙΣ ΣΕΡΙΦΙΩΝ	ΠΟΛΙΤΙΣΤΙΚΟΣ
ΠΑΓΓΕΡΑΓΩΤΙΚΟΣ ΣΥΛΛΟΓΟΣ ΜΥΤΙΛΗΝΗΣ ΑΘΗΝΩΝ	ΠΟΛΙΤΙΚΟΣ
ΕΝΩΣΗ ΚΡΗΤΩΝ ΛΕΚΑΝΟΠΕΔΙΟΥ ΑΤΤΙΚΗΣ	ΕΘΝΙΚΟΤΟΠΙΚΟΣ
<u>ΠΡΟΣΚΟΠΩΝ - ΟΔΗΓΩΝ</u>	
ΤΟΠΙΚΗ ΕΦΟΡΕΙΑ ΠΡΟΣΚΟΠΩΝ ΚΑΛΛΙΘΕΑΣ-ΜΟΣΧΑΤΟΥ	ΚΟΙΝΩΝΙΚΟΣ
ΣΥΣΤΗΜΑ ΠΡΟΣΚΟΠΩΝ ΚΑΛΛΙΘΕΑΣ 1ο	ΚΟΙΝΩΝΙΚΟΣ
ΣΥΣΤΗΜΑ ΠΡΟΣΚΟΠΩΝ ΚΑΛΛΙΘΕΑΣ 2ο	ΚΟΙΝΩΝΙΚΟΣ
ΣΥΣΤΗΜΑ ΠΡΟΣΚΟΠΩΝ ΚΑΛΛΙΘΕΑΣ 3ο	ΚΟΙΝΩΝΙΚΟΣ
ΣΥΣΤΗΜΑ ΝΑΥΤΟΠΡΟΣΚΟΠΩΝ ΚΑΛΛΙΘΕΑΣ 6ο	ΚΟΙΝΩΝΙΚΟΣ
<u>ΣΩΜΑΤΙΟ - ΣΥΛΛΟΓΟΣ ΕΘΝΙΚΗΣ ΑΝΤΙΣΤΑΣΗΣ</u>	
Ε.Ο.Ε.Α - Ε.Δ.Ε.Σ	
ΠΑΝΕΛΛΗΝΙΟΣ ΣΥΝΔΕΣΜΟΣ ΑΓΩΝΙΣΤΩΝ ΕΑΜΙΚΗΣ	ΑΝΤΙΣΤΑΣΙΑΚΟΣ ΠΑΡΑΡΤΗ-
ΕΘΝΙΚΗΣ ΑΝΤΙΣΤΑΣΗΣ	ΜΑ ΚΑΛΛΙΘΕΑΣ

ΕΠΙΧΕΙΡΗΣΙΑΚΟ ΠΡΟΓΡΑΜΜΑ Α΄ ΦΑΣΗ 2020-2023

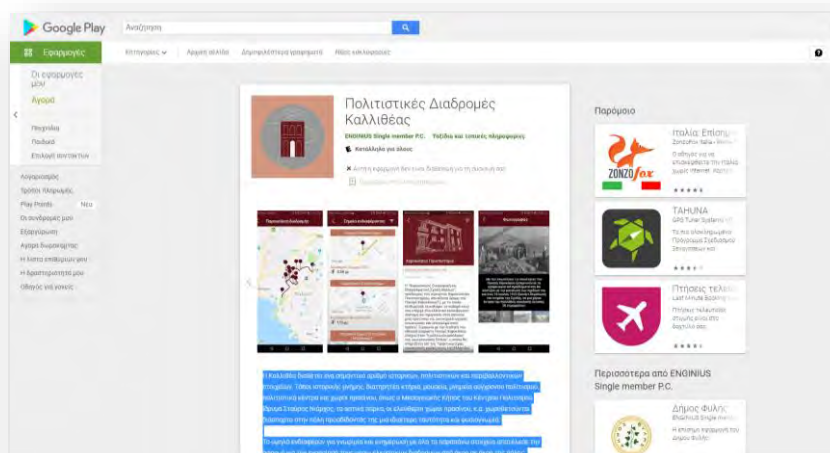
1.3.1.7. Πολιτιστικές εκδηλώσεις

Η Καλλιθέα διαθέτει ένα σημαντικό αριθμό ιστορικών, πολιτιστικών και περιβαλλοντικών στοιχείων. Τόποι ιστορικής μνήμης, διατηρητέα κτήρια, μουσεία, μνημεία σύγχρονου πολιτισμού, πολιτιστικά κέντρα και χώροι πρασίνου, όπως ο Μεσογειακός Κήπος του Κέντρου Πολιτισμού Ίδρυμα Σταύρος Νιάρχος, τα αστικά πάρκα, οι ελεύθεροι χώροι πρασίνου, κ.α. χωροθετούνται διάσπαρτα στην πόλη προσδίδοντάς της μια ιδιαίτερη ταυτότητα και φυσιογνωμία.



Εικόνα 49:SNFC

Το υψηλό ενδιαφέρον για γνωριμία και ενημέρωση με όλα τα παραπάνω στοιχεία αποτέλεσε την αφορμή για την ενοποίησή τους μέσω ελκυστικών διαδρομών από άκρη σε άκρη της πόλης. Κάτοικοι, επισκέπτες και λοιπές ενδιαφερόμενες ομάδες μπορούν πλέον να περιηγηθούν στην πόλη μας, ακολουθώντας τις διαδρομές που διέρχονται από τα σημαντικά σημεία ιστορίας, πολιτισμού και περιβάλλοντος.



Εικόνα 50: APP πολιτιστικών διαδρομών Δήμου Καλλιθέας

Με την εγκατάσταση του καινοτόμου ηλεκτρονικού εξοπλισμού των ηλεκτρονικών φάρων (iBeacons) και της τεχνολογίας της επαυξημένης πραγματικότητας (Augmented Reality), ο εκάστοτε περιηγητής μπορεί να χρησιμοποιήσει την παρούσα εφαρμογή στην προσωπική του έξυπνη συσκευή για να περιηγηθεί εύκολα, να προσεγγίσει όλα τα ενδιαφέροντα ιστορικά, πολιτιστικά και περιβαλλοντικά σημεία της Καλλιθέας και να ενημερωθεί για το καθένα από αυτά.

ΕΠΙΧΕΙΡΗΣΙΑΚΟ ΠΡΟΓΡΑΜΜΑ Α' ΦΑΣΗ 2020-2023

1.3.1.8. Αθλητικές εγκαταστάσεις

Παρατίθεται λίστα με τις αθλητικές εγκαταστάσεις στην περιοχή του Δήμου:

Αθλητικά Κέντρα και Γήπεδα

ΔΗΜΟΤΙΚΟ ΣΤΑΔΙΟ ΓΡ.ΛΑΜΠΡΑΚΗΣ Δημοτικού Σταδίου 1

ΔΗΜΟΤΙΚΟ ΚΛΕΙΣΤΟ ΓΥΜΝΑΣΤΗΡΙΟ «ΕΣΠΕΡΟΣ» Μίλωνος και Χαρ.Τρικούπη

ΔΗΜΟΤΙΚΟ ΚΛΕΙΣΤΟ ΓΥΜΝΑΣΤΗΡΙΟ «ΕΘΝΙΚΗΣ ΑΝΤΙΣΤΑΣΗΣ» Ιφιγενείας 11Α και Σωκράτους

ΔΗΜΟΤΙΚΟ ΚΛΕΙΣΤΟ ΓΥΜΝΑΣΤΗΡΙΟ «ΑΤΛΑΣ» Π. Γρηγορίου Ε 27α

ΔΗΜΟΤΙΚΟ ΚΛΕΙΣΤΟ ΓΥΜΝΑΣΤΗΡΙΟ Ν.Ζερβού 18

ΔΗΜΟΤΙΚΟ ΚΛΕΙΣΤΟ ΓΥΜΝΑΣΤΗΡΙΟ Λάμπρου Κατσώνη και Σωκράτους

ΔΗΜΟΤΙΚΑ ΓΗΠΕΔΟ ΜΙΝΙ ΠΟΔΟΣΦΑΙΡΟΥ 5Χ5 Π.Τσαλδάρη και Μενελάου

ΔΗΜΟΤΙΚΟ ΓΗΠΕΔΟ ΜΙΝΙ ΠΟΔΟΣΦΑΙΡΟΥ 5Χ5 Σαλαμίνας και Φορνέζη

ΔΗΜΟΤΙΚΟ ΑΘΛΗΤΙΚΟ ΚΕΝΤΡΟ «ΜΕΛΙΝΑ ΜΕΡΚΟΥΡΗ» Μεγίστης 18-20

ΔΗΜΟΤΙΚΟ ΑΘΛΗΤΙΚΟ ΚΕΝΤΡΟ ΟΔΟΥ ΑΡΑΠΑΚΗ Αραπάκη 6

ΔΗΜΟΤΙΚΟ ΑΘΛΗΤΙΚΟ ΚΕΝΤΡΟ ΟΔΟΥ ΑΙΓΕΩΣ Αιγέως 54

ΑΝΟΙΧΤΑ ΔΗΜΟΤΙΚΑ ΓΗΠΕΔΑ ΚΑΛΑΘΟΣΦΑΙΡΙΣΗΣ – ΑΝΤΙΣΦΑΙΡΙΣΗΣ Σαλαμίνας 50

ΑΝΟΙΧΤΑ ΔΗΜΟΤΙΚΑ ΓΗΠΕΔΑ ΚΑΛΑΘΟΣΦΑΙΡΙΣΗΣ «ΠΕΡΟΝΙΩΝ» Κρέμου και Αχιλλέως

ΔΗΜΟΤΙΚΟ ΑΘΛΗΤΙΚΟ ΚΕΝΤΡΟ ΕΠΙΤΡΑΠΕΖΙΑΣ ΑΝΤΙΣΦΑΙΡΙΣΗΣ Λασκαρίδου



Εικόνα 51: Αθλητικές εγκαταστάσεις Δήμου Καλλιθέας



Εικόνα 52: Αθλητικές εγκαταστάσεις Δήμου Καλλιθέας

1.3.1.9. Αδελφοποιήσεις του Δήμου

Η ένωση, ειδικά όταν επισημοποιείται από την τοπική αυτοδιοίκηση, είναι γνωστή ως «αδελφοποίηση πόλεων» (αν και χρησιμοποιούνται μερικές φορές άλλοι όροι, όπως «πόλεις εταίροι» ή «αδελφές πόλεις») και ενώ οι περισσότεροι από τους τόπους είναι πόλεις, ο κατάλογος περιλαμβάνει επίσης χωριά, πόλεις, επαρχίες, κ.λπ. με παρόμοιες συνδέσεις. Τέτοιες περιπτώσεις για το Δήμο Καλλιθέας είναι οι εξής:

1. Σαρτροβίλ (Γαλλία)
2. Φερράρα (Ιταλία)
3. Πράγα 5 (Δημοκρατία της Τσεχίας)
4. Χάσκοβο (Βουλγαρία)
5. Γκελεντζίκ (Ρωσική Ομοσπονδία)

Το εντυπωσιακό θεματικό άλσος που βρίσκεται στο κέντρο της πόλης Gelendzhik (Γκελετζίκ) φέρει πλέον το όνομα «Καλλιθέα».

Η ονοματοδοσία δόθηκε ως αποτέλεσμα των άριστων σχέσεων μεταξύ των δύο αδελφοποιημένων πόλεων.

Τα εγκαίνια του Άλσους, έγιναν στο πλαίσιο των εκδηλώσεων που πραγματοποιούνται κάθε χρόνο με αφορμή την έναρξη της τουριστικής περιόδου στην περιοχή.



Εικόνα 53: Θεματικό άλσος Gelendzhik (Γκελετζίκ)

1.3.1.10. Βραβεύσεις του Δήμου

Ο Δήμος Καλλιθέας βραβεύθηκε «Για τις Πρότυπες Διαδικασίες Εκκαθάρισης Δαπανών», στο πλαίσιο του Συνεδρίου για την Χρηματοοικονομική Διοίκηση και Διαχείριση στους Ο.Τ.Α., που πραγματοποιήθηκε στη Ναύπακτο στις 1 και 2 Νοεμβρίου. Το συνέδριο είχε κύριους διοργανωτές την Πανελλήνια Ένωση Γενικών Γραμματέων Τοπικής Αυτοδιοίκησης «ΚΛΕΙΣΘΕΝΗΣ» και το Δήμο Ναυπακτίας. Στόχος του συνεδρίου ήταν η ενημέρωση, πληροφόρηση, όπως και η παροχή και μεταφορά τεχνογνωσίας σε αιρετούς και υπηρεσιακά στελέχη της Τοπικής Αυτοδιοίκησης, στα θέματα διοίκησης & διαχείρισης των οικονομικών από τις υπηρεσίες των ΟΤΑ.

Επίσης, ο Δήμος Καλλιθέας κατέλαβε την δεύτερη θέση στο Β΄ κύκλο του προγράμματος «Ευρωπαϊκό Σήμα

ΕΠΙΧΕΙΡΗΣΙΑΚΟ ΠΡΟΓΡΑΜΜΑ Α΄ ΦΑΣΗ 2020-2023

Αριστείας για την Καλή Διακυβέρνηση» (ELOGE), του Ινστιτούτου Τοπικής Αυτοδιοίκησης (ΙΤΑ), με αρωγό την ΚΕΔΕ και την υποστήριξη του Συμβουλίου της Ευρώπης.

Τα αποτελέσματα του προγράμματος που βασίστηκε σε ανώνυμη ψηφοφορία πολιτών και εργαζομένων στους Ο.Τ.Α. ανακοινώθηκαν την Τετάρτη 23 Ιουνίου 2021 στην τελετή που διοργάνωσε το Ινστιτούτο Τοπικής Αυτοδιοίκησης.

Στόχος του Προγράμματος είναι η ανάδειξη των καλών πρακτικών των Δήμων, αλλά και του ρόλου που διαδραματίζουν στην καθημερινότητα των πολιτών, σε ευρωπαϊκό επίπεδο. Ειδικότερα, η ευρωπαϊκή αυτή δράση στοχεύει στην αναγνώριση και πιστοποίηση των Δήμων που επιτυγχάνουν ένα συγκεκριμένο πρότυπο διακυβέρνησης, σύμφωνα με τις 12 Ευρωπαϊκές Αρχές Καλής Διακυβέρνησης του Συμβουλίου της Ευρώπης (Εκπροσώπηση – συμμετοχή των πολιτών και δίκαιη διεξαγωγή εκλογών, ανταπόκριση, αποδοτικότητα και αποτελεσματικότητα, προσβασιμότητα και διαφάνεια, κανόνες δικαίου, δεοντολογία, ικανότητα και επάρκεια, καινοτομία και προσαρμοστικότητα, βιωσιμότητα και μακροπρόθεσμος προσανατολισμός, υγιής δημοσιονομική διαχείριση, ανθρώπινα δικαιώματα, πολυπολιτισμικότητα και κοινωνική συνοχή, λογοδοσία για το έτος 2020, ο δήμος Καλλιθέας είχε βραβευθεί και στον πρώτο κύκλο του προγράμματος (2017-2018).



Εικόνα 54: Βράβευση "ELOGE"

Ο Δήμος Καλλιθέας συμμετείχε στα «Bravo Sustainability Awards», μέσω της ηλεκτρονικής πλατφόρμα αξιολόγησης και ανάδειξης των καλύτερων πρωτοβουλιών και δράσεων που αναπτύσσονται στη χώρα μας στα θέματα της βιώσιμης ανάπτυξης και της κοινωνικής υπευθυνότητας και για τον οποίο απέσπασε βραβείο για τις επιτυχημένες πρακτικές του για την ενεργειακή αναβάθμιση 3 κτιρίων.



Ο δήμος μας βραβεύθηκε για τις καλές πρακτικές του, στην προστασία του περιβάλλοντος, στα Bravo Awards 21, για την ενεργειακή αναβάθμιση τριών σημαντικών κτιρίων του Δήμου. Πρόκειται για το κτίριο Μελίνα Μερκούρη, το κλειστό γυμναστήριο "ΕΣΠΕΡΟΣ", και το σχολικό προπονητήριο επί της οδού Νικ.Ζερβού. Σημειώνουμε ότι μετά την αναβάθμιση τα κτίρια ανεβαίνουν έως και 3 κατηγορίες ενεργειακής απόδοσης. Ο Θεσμός Bravo είναι μια πρωτοβουλία του QualityNet Foundation, του Δικτύου Υπεύθυνων Οργανισμών και Ενεργών Πολιτών.





1.3.1.11. Δράσεις για τα αδέσποτα του Δήμου

Ο Δήμος σύμφωνα με το Ν. 4039/2012 και το Ν. 4035/2014 υλοποιεί πρόγραμμα φροντίδας αδέσποτων ζώων:

- Περισυλλογή και διαχείριση των αδέσποτων ζώων συντροφιάς (σκύλους και γάτες), παρέχει κτηνιατρικές υπηρεσίες (εμβολιασμό, ηλεκτρονική σήμανση, στείρωση και φροντίδα άρρωστων και τραυματισμένων ζώων, καθώς και φιλοξενία για όσο διάστημα απαιτεί η αποθεραπεία τους, σε συνεργασία με την ανάδοχο εταιρεία και το φιλοζωικό σωματείο Καλλιθέας "Προστασία Δύστυχων Αδέσποτων ζώων".
- Λειτουργία πενταμελούς επιτροπής παρακολούθησης του προγράμματος διαχείρισης αδέσποτων ζώων όπως προβλέπεται από τον Νόμο
- Προμήθεια ζωοτροφής (σκυλοτροφής και γατοτροφής) για τα αδέσποτα. Η διάθεση γίνεται με τη συνδρομή του Φιλοζωικού Σωματείου και των φιλόζωνων
- Υλοποίηση διαδικασίας για τη χρηματοδότηση μέσω του ΥΠΠΑΤ
- Εορτασμός Παγκόσμιας Ημέρας ζώων (οργάνωση και υλοποίηση εκδήλωσης με ομιλίες και καλλιτεχνικό πρόγραμμα σε συνεργασία με το Φιλοζωικό Σωματείο Καλλιθέας)
- Υποστήριξη του Χριστουγεννιάτικου και Πασχαλινού ΒΑΖΑΑΡ του φιλοζωικού Σωματείου (Διάθεση χώρου του Δημοτικού Κέντρου Υγείας, ενέργειες για προμήθεια πανό και ενημερωτικού Υλικού)
- Εγκατάσταση δικτύου με 30 ζεύγη ποτίστρες και ταΐστρες προκειμένου τα αδέσποτα να έχουν πρόσβαση σε τροφή και νερό
- Τοποθέτηση σταντ, σε 30 σημεία της πόλης, που βρίσκει κάποιος πτυσσόμενο «φαρασάκι» και δοχείο, από ανακυκλωμένο χαρτί, για τους συνοδούς που ξέχασαν να πάρουν μαζί τους τα απαραίτητα
- Δημιουργία wc για σκύλους και γάτες σε 6 σημεία της πόλης για τα αδέσποτα αλλά και τα δεσποζόμενα ζώα. Σύντομα δε, έρχονται δύο μηχανήματα ανταποδοτικής ανακύκλωσης όπου από τη μια μπαίνουν ανακυκλώσιμα υλικά και από την άλλη βγαίνει τροφή για τα αδέσποτα.

1.3.2. Κρίσιμα ζητήματα τοπικής ανάπτυξης στον τομέα «Κοινωνική Πολιτική, Υγεία, Παιδεία, Πολιτισμός και Αθλητισμός»

Στον πίνακα που ακολουθεί αποτυπώνονται τα κρίσιμα ζητήματα τοπικής ανάπτυξης που ανέδειξε η αξιολόγηση της υφιστάμενης κατάστασης στον Θεματικό Τομέα «Κοινωνική Πολιτική, Υγεία, Παιδεία, Πολιτισμός και Αθλητισμός», ξεχωριστά για τον κάθε επιμέρους τομέα.

ΚΡΙΣΙΜΑ ΖΗΤΗΜΑΤΑ ΤΟΠΙΚΗΣ ΑΝΑΠΤΥΞΗΣ ΣΤΟΝ ΤΟΜΕΑ «ΚΟΙΝΩΝΙΚΗ ΠΟΛΙΤΙΚΗ, ΥΓΕΙΑ, ΠΑΙΔΕΙΑ, ΠΟΛΙΤΙΣΜΟΣ ΚΑΙ ΑΘΛΗΤΙΣΜΟΣ»	
ΚΟΙΝΩΝΙΚΗ ΠΟΛΙΤΙΚΗ	<ul style="list-style-type: none">➤ Βελτίωση υφιστάμενων δομών κοινωνικής πολιτικής και δημιουργία νέων.➤ Κοινωνική χαρτογράφηση της περιοχής του Δήμου.➤ Δράσεις ανακούφισης του οικογενειακού προϋπολογισμού.➤ Συνεργασία με συλλόγους, φορείς και εθελοντές σε θέματα κοινωνικής αλληλεγγύης.➤ Ενίσχυση της υπηρεσίας Βοήθεια στο Σπίτι.

ΕΠΙΧΕΙΡΗΣΙΑΚΟ ΠΡΟΓΡΑΜΜΑ Α΄ ΦΑΣΗ 2020-2023

ΠΡΟΣΧΟΛΙΚΗ ΑΓΩΓΗ	<ul style="list-style-type: none"> ➤ Βελτίωση των εγκαταστάσεων και του εξοπλισμού των υφιστάμενων παιδικών/βρεφονηπιακών σταθμών. ➤ Ενημερωτικά σεμινάρια από ειδικούς για θέματα προσχολικής ηλικίας.
ΜΕΡΙΜΝΑ ΓΙΑ ΤΗΝ ΤΡΙΤΗ ΗΛΙΚΙΑ	<ul style="list-style-type: none"> ➤ Βελτίωση των ΚΑΠΗ και του Πολυϊατρείου ➤ Εμπλουτισμός του προγράμματος ψυχαγωγίας. ➤ Ενδυνάμωση της κοινωνικοποίησης των ατόμων της τρίτης ηλικίας με επαφές με άλλες κοινωνικές ομάδες.
ΥΓΕΙΑ	<ul style="list-style-type: none"> ➤ Αναβάθμιση των δομών και του εξοπλισμού παροχής πρωτοβάθμιας υγείας. ➤ Ενίσχυση των παρεχόμενων υπηρεσιών στον τομέα της ψυχολογικής υποστήριξης. ➤ Ενημέρωση-ευαισθητοποίηση για τη σπουδαιότητα της προληπτικής ιατρικής και των προσυμπτωματικών ελέγχων.
ΠΑΙΔΕΙΑ – ΔΙΑ ΒΙΟΥ ΜΑΘΗΣΗ	<ul style="list-style-type: none"> ➤ Δημιουργία νέων σχολικών υποδομών πρωτοβάθμιας εκπαίδευσης. ➤ Συντήρηση και ενεργειακή αναβάθμιση σχολικών κτιρίων. ➤ Εκσυγχρονισμός του σχολικού εξοπλισμού και των εργαστηρίων πληροφορικής. ➤ Ενίσχυση των προγραμμάτων δημιουργικής απασχόλησης και καλοκαιρινού camp. ➤ Ενίσχυση του Κέντρου Δια Βίου Μάθησης, ειδικά στον τομέα των ΤΠΕ. ➤ Ευαισθητοποίηση της μαθητικής κοινότητας με δράσεις προστασία του περιβάλλοντος, της ανακύκλωσης και της βιώσιμης κινητικότητας.
ΠΟΛΙΤΙΣΜΟΣ	<ul style="list-style-type: none"> ➤ Ανάπτυξη του Δημοτικού Φεστιβάλ ➤ Συντήρηση υφιστάμενων πολιτιστικών υποδομών και δημιουργία νέων. ➤ Καθιέρωση νέων πολιτιστικών δρώμενων. ➤ Ενίσχυση του παιδικού τμήματος της Δημοτικής Βιβλιοθήκης. ➤ Αξιοποίηση εφαρμογών ΤΠΕ σε αρχαιολογικούς χώρους ➤ Συνεργασία με συλλόγους για την αξιοποίηση του πολιτιστικού κεφαλαίου της πόλης. ➤ Ανέγερση Πολιτιστικού Κέντρου
ΑΘΛΗΤΙΣΜΟΣ	<ul style="list-style-type: none"> ➤ Εντατικοποίηση των προσπαθειών για την ολοκλήρωση της ανέγερσης κολυμβητηρίου ➤ Συντήρηση και αναβάθμιση αθλητικών υποδομών και εξοπλισμού. ➤ Καθιέρωση νέων αθλητικών δρώμενων. ➤ Ενίσχυση αθλητικών προγραμμάτων και δημιουργία νέων. ➤ Συνεργασία με αθλητικούς συλλόγους και σωματεία.
ΣΥΛΛΟΓΟΙ - ΕΘΕΛΟΝΤΙΣΜΟΣ	<ul style="list-style-type: none"> ➤ Συνεργασία με συλλόγους, σωματεία και φορείς της πόλης. ➤ Οργάνωση δικτύου εθελοντισμού και συνεργασία με οργανωμένες εθελοντικές ομάδες της χώρας. ➤ Μέριμνα για τη συλλογή και φροντίδα των αδέσποτων ζώων.

Τα ανωτέρω κρίσιμα ζητήματα ανάπτυξης, που καλείται να συνεκτιμήσει ο Δήμος στο παρόν Στρατηγικό Σχέδιο, συνοψίζονται στη συνέχεια στους εξής **Στρατηγικούς Στόχους**:

ΣΤΡΑΤΗΓΙΚΟΙ ΣΤΟΧΟΙ	
ΣΤΟΝ ΤΟΜΕΑ «ΚΟΙΝΩΝΙΚΗ ΠΟΛΙΤΙΚΗ, ΥΓΕΙΑ, ΠΑΙΔΕΙΑ, ΠΟΛΙΤΙΣΜΟΣ ΚΑΙ ΑΘΛΗΤΙΣΜΟΣ»	
ΣΣ6.	Στήριξη των αδυνάμων – Ποιοτικές παροχές κοινωνικής μέριμνας
ΣΣ7.	Ανάπτυξη του αθλητισμού και του πολιτισμού ως παράγοντες κοινωνικής συνοχής
ΣΣ8.	Ενεργοποίηση της κοινωνίας των πολιτών σε συνεργασία με συλλόγους και φορείς της πόλης
ΣΣ9.	Ανάπτυξη δικτύου εθελοντών - Ευαισθητοποίηση των πολιτών
ΣΣ10.	Επένδυση στη μάθηση – Στήριξη της νεολαίας

1.4. Η περιοχή του Δήμου στον τομέα «Τοπική οικονομία και απασχόληση»

1.4.1. Περιγραφή και αποτύπωση της περιοχής του Δήμου στον τομέα «Τοπική οικονομία και απασχόληση»

1.4.1.1. Ανεργία – Απασχόληση

Για την παροχή πληροφορίας για την ανεργία/απασχόληση του ανθρώπινου δυναμικού μιας περιοχής, ακολουθείται το κάτωθι διάγραμμα κατανομής του πληθυσμού, σύμφωνα με το οποίο ο μόνιμος πληθυσμός διακρίνεται σε οικονομικά ενεργό και οικονομικά μη ενεργό. Ως **οικονομικά ενεργός** θεωρείται ο πληθυσμός ηλικίας 14 ετών και άνω που είτε απασχολείται με όρους εξαρτημένης ή μη εργασίας, είτε είναι άνεργος (εργατικό δυναμικό της περιοχής) και ως **οικονομικά μη ενεργός** θεωρείται ο πληθυσμός που δεν μπορεί να εργαστεί (συνταξιούχοι, μαθητές/σπουδαστές κλπ.) ή δεν θέλει (άεργοι κλπ.).

Σύμφωνα με στοιχεία της απογραφής του 2011, που διενεργήθηκε από την ΕΛΣΤΑΤ, στον πίνακα που ακολουθεί αποτυπώνεται ο οικονομικά ενεργός και μη πληθυσμός, τόσο για το Δήμο Καλλιθέας, όσο και για την Περιφέρεια Αττικής και το σύνολο της χώρας. Από τον πίνακα προκύπτει ότι ο οικονομικά ενεργός πληθυσμός του Δήμου φτάνει στο 46,41% του συνολικού πληθυσμού του, ενώ το αντίστοιχο ποσοστό για την Περιφέρεια Αττικής είναι 46,27% και για το σύνολο της χώρας 42,40%.

ΟΙΚΟΝΟΜΙΚΑ ΕΝΕΡΓΟΣ ΚΑΙ ΜΗ ΠΛΗΘΥΣΜΟΣ (ΑΠΟΓΡΑΦΗ 2011)

ΧΩΡΙΚΗ ΕΝΟΤΗΤΑ	ΣΥΝΟΛΟ	ΟΙΚΟΝΟΜΙΚΑ ΕΝΕΡΓΟΣ		ΟΙΚΟΝΟΜΙΚΑ ΜΗ ΕΝΕΡΓΟΣ	
		ΠΛΗΘΥΣΜΟΣ	%	ΠΛΗΘΥΣΜΟΣ	%
Ελλάδα	10.816.286	4.586.636	42,40	6.229.650	57,60
Περιφέρεια Αττικής	3.828.434	1.771.562	46,27	2.056.872	53,73
Δήμος Καλλιθέας	100.641	46.707	46,41	53.934	53,59

Πίνακας 32: Αποτύπωση Οικονομικά ενεργού και μη ΕΛΣΤΑΤ 2011

Στη συνέχεια αποτυπώνεται η κατανομή του οικονομικά ενεργού πληθυσμού σε **απασχολούμενους** και **άνεργους**. Σύμφωνα με τον πίνακα **στο Δήμο Καλλιθέας για το 2011 καταμετρήθηκαν 9.336 άνεργοι**, αριθμός που αντιστοιχεί στο 20,00% του οικονομικά ενεργού πληθυσμού του, ενώ στην Περιφέρεια Αττικής το αντίστοιχο ποσοστό είναι 18,03% και στο σύνολο της χώρας 18,73%.

ΚΑΤΑΝΟΜΗ ΟΙΚΟΝΟΜΙΚΑ ΕΝΕΡΓΟΥ ΠΛΗΘΥΣΜΟΥ (ΑΠΟΓΡΑΦΗ 2011)

ΧΩΡΙΚΗ ΕΝΟΤΗΤΑ	ΣΥΝΟΛΟ	ΑΠΑΣΧΟΛΟΥΜΕΝΟΙ		ΑΝΕΡΓΟΙ	
		ΠΛΗΘΥΣΜΟΣ	%	ΠΛΗΘΥΣΜΟΣ	%
Ελλάδα	4.586.636	3.727.633	81,27	859.003	18,73
Περιφέρεια Αττικής	1.771.562	1.452.203	81,97	319.359	18,03
Δήμος Καλλιθέας	46.707	37.371	80,00	9.336	20,00

Πίνακας 33: Κατανομή οικονομικά ενεργού πληθυσμού ΕΣΤΑΤ 2011

Ακολουθεί πίνακας κατανομής των ανέργων σε **«νέους» άνεργους**, δηλαδή άνεργους που δεν έχουν εργαστεί ποτέ στο παρελθόν και **πρώην απασχολούμενους**. Σύμφωνα με τον πίνακα, το ποσοστό των



ΕΠΙΧΕΙΡΗΣΙΑΚΟ ΠΡΟΓΡΑΜΜΑ Α' ΦΑΣΗ 2020-2023

«νέων ανέργων» ανέρχεται στο 24,84% του συνόλου των ανέργων του Δήμου, ενώ οι πρώην απασχολούμενοι αποτελούν το 75,16%. Το ποσοστό των πρώην απασχολούμενων για την Περιφέρεια Αττικής είναι 73,59% και για το σύνολο της χώρας 69,06%.

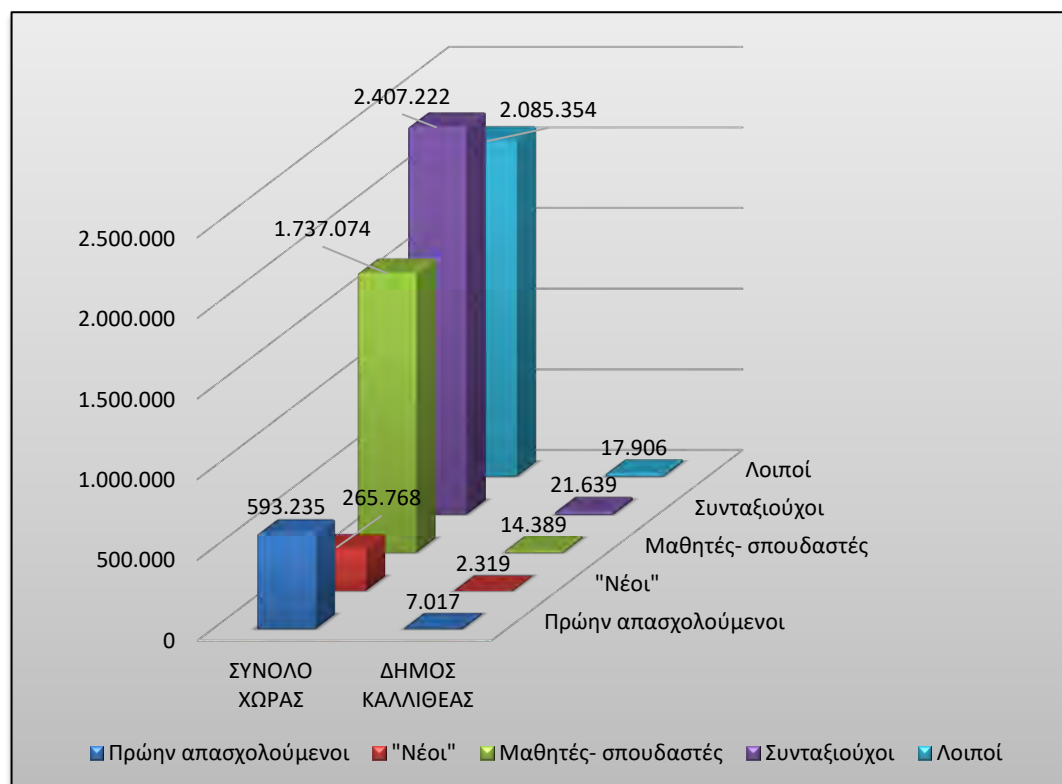
ΚΑΤΑΝΟΜΗ ΑΝΕΡΓΩΝ (ΑΠΟΓΡΑΦΗ 2011)					
ΧΩΡΙΚΗ ΕΝΟΤΗΤΑ	ΣΥΝΟΛΟ	«ΝΕΟΙ» ΑΝΕΡΓΟΙ		ΠΡΩΗΝ ΑΠΑΣΧΟΛΟΥΜΕΝΟΙ	
		ΠΛΗΘΥΣΜΟΣ	%	ΠΛΗΘΥΣΜΟΣ	%
Ελλάδα	859.003	265.768	30,94	593.235	69,06
Περιφέρεια Αττικής	319.359	84.327	26,41	235.032	73,59
Δήμος Καλλιθέας	9.336	2.319	24,84	7.017	75,16

Πίνακας 34: Κατανομή οικονομικά μη ενεργού πληθυσμού ΕΣΤΑΤ 2011

Τέλος, αποτυπώνεται η κατανομή του οικονομικά μη ενεργού πληθυσμού σε επίπεδο Δήμου, Περιφέρειας Αττικής και χώρας, όπου φαίνεται ότι το ποσοστό των συνταξιούχων αντιστοιχεί στο 40,12% του μη ενεργού πληθυσμού του Δήμου (αντίστοιχο ποσοστό για την Περιφέρεια Αττικής 35,68% και για το σύνολο της χώρας 38,64%), ενώ το ποσοστό των μαθητών/σπουδαστών αντιστοιχεί στο 26,68% του μη ενεργού πληθυσμού (αντίστοιχο ποσοστό για την Περιφέρεια Αττικής 29,26% και για το σύνολο της χώρας 27,89%).

ΚΑΤΑΝΟΜΗ ΟΙΚΟΝΟΜΙΚΑ ΜΗ ΕΝΕΡΓΟΥ ΠΛΗΘΥΣΜΟΥ (ΑΠΟΓΡΑΦΗ 2011)							
ΧΩΡΙΚΗ ΕΝΟΤΗΤΑ	ΣΥΝΟΛΟ	ΜΑΘΗΤΕΣ/ΣΠΟΥΔΑΣΤΕΣ		ΣΥΝΤΑΞΙΟΥΧΟΙ		ΛΟΙΠΟΙ	
		ΠΛΗΘ.	%	ΠΛΗΘ.	%	ΠΛΗΘ.	%
Ελλάδα	6.229.650	1.737.074	27,88	2.407.222	38,64	2.085.354	33,47
Περιφέρεια Αττικής	2.056.872	601.927	29,26	733.805	35,68	721.140	35,06
Δήμος Καλλιθέας	53.934	14.389	26,68	21.639	40,12	17.906	33,20

Πίνακας 35: Κατανομή οικονομικά μη ενεργού πληθυσμού ΕΣΤΑΤ 2011



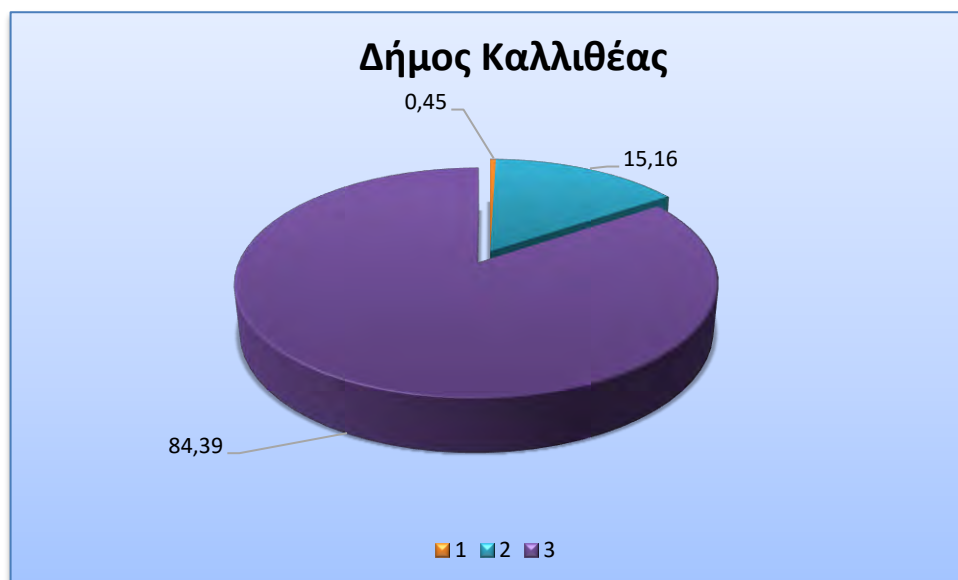
Διάγραμμα 13: Κατανομή οικονομικά μη ενεργού πληθυσμού ΕΣΤΑΤ 2011

1.1.1.1. Τοπική οικονομία – Επιχειρηματικότητα

Κυρίαρχος παραγωγικός τομέας στο Δήμο, σύμφωνα με στοιχεία της ΕΛΣΤΑΤ και την απογραφή του 2011, είναι ο τριτογενής με ποσοστό 84,39% του απασχολούμενου πληθυσμού και ακολουθούν ο δευτερογενής με ποσοστό 15,16 % και ο πρωτογενής με 0,45 %.

ΚΑΤΑΝΟΜΗ ΜΟΝΙΜΟΥ ΠΛΗΘΥΣΜΟΥ ΣΕ ΠΑΡΑΓΩΓΙΚΟΥΣ ΤΟΜΕΙΣ (ΑΠΟΓΡΑΦΗ 2011)							
ΧΩΡΙΚΗ ΕΝΟΤΗΤΑ	ΣΥΝΟΛΟ	ΠΡΩΤΟΓΕΝΗΣ		ΔΕΥΤΕΡΟΓΕΝΗΣ		ΤΡΙΤΟΓΕΝΗΣ	
		ΠΛΗΘ.	%	ΠΛΗΘ	%	ΠΛΗΘ	%
Ελλάδα	3.727.633	372.209	9,99	654.377	17,55	2.701.047	72,46
Περιφέρεια Αττικής	1.452.203	17.528	1,21	246.561	16,98	1.188.114	81,81
Δήμος Καλλιθέας	37.371	168	0,45	5.665	15,16	31.538	84,39

Πίνακας 36: Κατανομή πληθυσμού σε παραγωγικούς τομείς ΕΣΤΑΤ 2011



Διάγραμμα 14 Κατανομή πληθυσμού σε παραγωγικούς τομείς ΕΣΤΑΤ 2011

Στον πίνακα που ακολουθεί αποτυπώνεται η κατανομή του οικονομικά ενεργού πληθυσμού του Δήμου κατά κλάδο οικονομικής δραστηριότητας. Σημειώνεται ότι στον οικονομικά ενεργό πληθυσμό περιλαμβάνονται και οι άνεργοι, με σαφή διαχωρισμό στους «νέους» άνεργους, οι οποίοι δεν έχουν εργαστεί στο παρελθόν και στους πρώην απασχολούμενους, οι οποίοι κατατάσσονται στον κλάδο στον οποίον ανήκαν όταν εργάζονταν.

ΤΑΞΙΝΟΜΗΣΗ ΟΙΚΟΝΟΜΙΚΑ ΕΝΕΡΓΟΥ ΠΛΗΘΥΣΜΟΥ ΔΗΜΟΥ ΚΑΛΛΙΘΕΑΣ ΚΑΤΑ ΚΛΑΔΟ ΟΙΚΟΝΟΜΙΚΗΣ ΔΡΑΣΤΗΡΙΟΤΗΤΑΣ (ΕΛΣΤΑΤ - ΑΠΟΓΡΑΦΗ 2011)

	ΣΥΝΟΛΟ ΧΩΡΑΣ	ΠΕΡΙΦΕΡΕΙΑΚΗ ΕΝΟΤΗΤΑ ΝΟΤΙΟΥ ΤΟΜΕΑ ΑΘΗΝΩΝ	ΔΗΜΟΣ ΚΑΛΛΙΘΕΑΣ
Α. ΓΕΩΡΓΙΑ, ΔΑΣΟΚΟΜΙΑ ΚΑΙ ΑΛΙΕΙΑ	372.209	884	168
ΣΤ. ΚΑΤΑΣΚΕΥΕΣ	254.081	9.740	2.063
Ζ. ΧΟΝΔΡΙΚΟ ΚΑΙ ΛΙΑΝΙΚΟ ΕΜΠΟΡΙΟ - ΕΠΙΣΚΕΥΗ ΜΗΧΑΝΟΚΙΝΗΤΩΝ ΟΧΗΜΑΤΩΝ ΚΑΙ ΜΟΤΟΣΥΚΚΛΕΤΩΝ	651.739	39.166	6.959
Η. ΜΕΤΑΦΟΡΑ ΚΑΙ ΑΠΟΘΗΚΕΥΣΗ	192.871	15.800	2.748
Θ. ΔΡΑΣΤΗΡΙΟΤΗΤΕΣ ΥΠΗΡΕΣΙΩΝ ΠΑΡΟΧΗΣ ΚΑΤΑΛΥΜΑΤΟΣ ΚΑΙ ΥΠΗΡΕΣΙΩΝ ΕΣΤΙΑΣΗΣ	291.589	12.653	3.085
Ν. ΔΙΟΙΚΗΤΙΚΕΣ ΚΑΙ ΥΠΟΣΤΗΡΙΚΤΙΚΕΣ ΔΡΑΣΤΗΡΙΟΤΗΤΕΣ	102.192	7.240	1.813
Ξ. ΔΗΜΟΣΙΑ ΔΙΟΙΚΗΣΗ ΚΑΙ ΑΜΥΝΑ - ΥΠΟΧΡΕΩΤΙΚΗ ΚΟΙΝΩΝΙΚΗ ΑΣΦΑΛΙΣΗ	359.779	20.779	3.690
Ο. ΕΚΠΑΙΔΕΥΣΗ	294.359	16.532	2.464
Π. ΔΡΑΣΤΗΡΙΟΤΗΤΕΣ ΣΧΕΤΙΚΕΣ ΜΕ ΤΗΝ ΑΝΘΡΩΠΙΝΗ ΥΓΕΙΑ ΚΑΙ ΤΗΝ ΚΟΙΝΩΝΙΚΗ ΜΕΡΙΜΝΑ	236.831	13.480	2.428
ΛΟΙΠΟΙ ΚΛΑΔΟΙ	971.983	69.521	11.953
Σύνολο	3.727.633	205.795	37.371

Πίνακας 37: Οικονομικά Ενεργός Πληθυσμός



Διάγραμμα 15: Ταξινόμηση οικονομικά ενεργού πληθυσμού Δήμου Καλλιθέας κατά κλάδο οικονομικής δραστηριότητας ΕΣΛΤΑΤ 2011

1.4.1.2. Αδειοδοτήσεις και ρυθμίσεις εμπορικών δραστηριοτήτων

Στις βασικές αρμοδιότητες υπηρεσιών του Δήμου περιλαμβάνεται και η διαδικασία έκδοσης αδειών και παραχώρησης δημοτικών χώρων για την ανάπτυξη συγκεκριμένων εμπορικών δραστηριοτήτων που λαμβάνουν χώρα εντός των διοικητικών ορίων του Δήμου. Ειδικότερα:

ΕΚΔΟΣΗ ΑΔΕΙΩΝ

Στον Οργανισμό Εσωτερικής Υπηρεσίας του Δήμου, προβλέπονται τα Τμήματα που είναι υπεύθυνα για την έκδοση αδειών για συγκεκριμένες δραστηριότητες:

Το **Τμήμα Καταστημάτων και Λαϊκών Αγορών** της Διεύθυνσης Οικονομικών Υπηρεσιών διεκπεραιώνει τη διαδικασία για:

- άδειες παραχώρησης κοινοχρήστων χώρων για τη λειτουργία περιπτέρων (με δημοπρασία ή κλήρωση)
- άδειες μικροπωλητών στάσιμου εμπορίου
- άδειες ίδρυσης και λειτουργίας επιχειρήσεων μαζικής εστίασης και αναψυχής
- άδειες λιανικής διάθεσης τροφίμων και ποτών καθώς και παροχής υπηρεσιών (κομμωτήρια, περιποίηση νυχιών και εργαστήρια δερματοστιξίας tattoo) με τη διαδικασία της γνωστοποίησης, αφού προηγηθεί σχετική προέγκριση λειτουργίας τους από το Συμβούλιο της αντίστοιχης Δημοτικής Κοινότητας
- άδειες μουσικής σε καταστήματα υγειονομικού ενδιαφέροντος
- άδειες παιθριου πλανόδιου εμπορίου



ΕΠΙΧΕΙΡΗΣΙΑΚΟ ΠΡΟΓΡΑΜΜΑ Α΄ ΦΑΣΗ 2020-2023

Στην ανωτέρω διαδικασία εμπλέκεται και το **Τμήμα Διαχείρισης Κοινοχρήστων Χώρων** της Διεύθυνσης Διοικητικών Υπηρεσιών, πραγματοποιώντας ελέγχους στις άδειες μικροπωλητών εμποροπανηγύρεων και Χριστουγεννιάτικων Αγορών, που εκδίδονται από το Τμήμα Καταστημάτων και Λαϊκών Αγορών. Το Τμήμα Διαχείρισης Κοινοχρήστων Χώρων, σε συνεργασία με την Τεχνική Υπηρεσία του Δήμου, προβαίνει επίσης σε καταμέτρηση του κοινόχρηστου χώρου που καταλαμβάνουν τα περίπτερα που αδειοδοτούνται από το Τμήμα Καταστημάτων και Λαϊκών Αγορών.

Το **Τμήμα Πρόνοιας-Πολιτικών Ισότητας των Δύο Φύλων** της Διεύθυνσης Διοικητικών Υπηρεσιών είναι υπεύθυνο για την αδειοδότηση και τον έλεγχο της καταλληλότητας ιδιωτικών παιδικών σταθμών στα διοικητικά όρια του Δήμου. Γι' αυτό το λόγο, είναι υπεύθυνο για τη συγκρότηση και τον συντονισμό Επιτροπής Καταλληλότητας παιδικών σταθμών, η οποία συνεδριάζει κάθε φορά που προκύπτει ζήτημα ελέγχου ή αδειοδότησης. Στα μέλη της Επιτροπής συμμετέχει εκπρόσωπος της Περιφέρειας Αττικής, καθώς και εκπρόσωπος των Ιδιοκτητών Παιδικών Σταθμών. Το Τμήμα είναι επίσης υπεύθυνο για την έγκριση προσωπικού των ιδιωτικών παιδικών σταθμών και γι' αυτό το λόγο αναλαμβάνει, μετά τη σχετική αίτηση, να αναζητήσει αυτεπάγγελα τα ποινικά μητρώα των εργαζομένων των σταθμών και στη συνέχεια να εκδώσει απόφαση (με υπογραφή Δημάρχου) για την έγκριση του προσωπικού.

Τέλος, στις αρμοδιότητες του Τμήματος Πρόνοιας-Πολιτικών Ισότητας των δύο Φύλων ανήκει και η έγκριση-έκδοση αδειών και έλεγχος καταλληλότητας Ιδρυμάτων Παιδικής Προστασίας, η εποπτεία επί φιλανθρωπικών σωματείων και ιδρυμάτων, η έγκριση του προϋπολογισμού τους, καθώς και η παρακολούθηση και ο έλεγχος των επιχορηγήσεων που δίδονται σε νομικά πρόσωπα ιδιωτικού δικαίου με κοινωφελείς σκοπούς.

Το **Τμήμα Παιδείας, Δια Βίου Μάθησης και Πολιτισμού** της Διεύθυνσης Διοικητικών Υπηρεσιών είναι υπεύθυνο για τη χορήγηση άδειας ίδρυσης και λειτουργίας ιδιωτικών μουσικών ιδρυμάτων (ωδεία).

Στον πίνακα που ακολουθεί αποτυπώνονται οι υποθέσεις που χειρίστηκε το Τμήμα Καταστημάτων και Λαϊκών Αγορών σχετικά με αδειοδοτήσεις και γνωστοποιήσεις εμπορικών και επιχειρηματικών δραστηριοτήτων για το 2014.

ΛΑΪΚΕΣ ΑΓΟΡΕΣ

Με απόφαση του Δημοτικού Συμβουλίου, καθορίζονται οι θέσεις και η λειτουργία των λαϊκών αγορών στο Δήμο, μετά από εισήγηση της Επιτροπής Ποιότητας Ζωής, η οποία λαμβάνει υπόψη της τόσο τις αποφάσεις-γνωμοδοτήσεις των επιμέρους Συμβουλίων των Δημοτικών Κοινοτήτων, όσο και σχετική απόφαση της Δημοτικής Επιτροπής Διαβούλευσης.

Στο Δήμο Καλλιθέας λειτουργούν πέντε Λαϊκές Αγορές.

Σύμφωνα με την υπ' αριθ. 84/2015 απόφαση του Δημοτικού Συμβουλίου 199/2020 και 435/2016, το χρονοδιάγραμμα και η χωροθέτηση των Λαϊκών αγορών του Δήμου Καλλιθέας αποτυπώνεται ως εξής:

- Αφορά την Λαϊκή που πραγματοποιείται τη Δευτέρα:

1) Οδός Σωκράτους, από Φιλαρέτου μέχρι Νηρέως, από 01/04 και για (6) έξι μήνες κάθε έτους

2) Οδός Ηρακλέους, από Φιλαρέτου μέχρι Νηρέως, από 01/10 και για (6) έξι μήνες κάθε έτους

μέχρι ο Δήμος Καλλιθέας αποστείλει νέα γνώμη σχετικά με τη λειτουργία της εν λόγω λαϊκής αγοράς, σύμφωνα με τη παράγραφο 1 του άρθρου 4 του Ν. 4264/2014.

- Λαϊκή Αγορά Αγία Ελεούσα της Β' Πειραιά (ημέρα Τρίτη) εκ περιτροπής ανά (6) έξι μήνες (αρχής γενομένης από τον Οκτώβριο 2020) με την παρακάτω σειρά στις οδούς:

- Στην οδό ΛΑΣΚΑΡΙΔΟΥ ΑΠΟ ΑΓ. ΕΛΕΟΥΣΗΣ ΜΕΧΡΙ ΦΟΡΝΕΖΗ.



ΕΠΙΧΕΙΡΗΣΙΑΚΟ ΠΡΟΓΡΑΜΜΑ Α΄ ΦΑΣΗ 2020-2023

- Στην οδό ΛΥΚΟΥΡΓΟΥ ΑΠΟ ΑΓ. ΕΛΕΟΥΣΗΣ ΜΕΧΡΙ ΦΟΡΝΕΖΗ.
 - Στην οδό ΣΠΑΡΤΗΣ ΑΠΟ ΑΡΑΠΑΚΗ ΜΕΧΡΙ ΑΚΡΟΠΟΛΕΩΣ & ΣΑΠΦΟΥΣ ΑΠΟ ΙΑΤΡΙΔΟΥ ΜΕΧΡΙ ΣΑΠΦΟΥΣ 169.
 - Στην οδό ΛΥΚΟΥΡΓΟΥ ΑΠΟ ΑΓ. ΕΛΕΟΥΣΗΣ ΜΕΧΡΙ ΦΟΡΝΕΖΗ.
 - Λαϊκή Αγορά Τζιτζιφιές της Β' Πειραιά (ημέρα Τρίτη) εκ περιτροπής ανά (6) έξι μήνες (αρχής γενομένης από τον Οκτώβριο 2020) με την παρακάτω σειρά στις οδούς:
 - Στην οδό ΣΟΦΟΚΛΕΟΥΣ ΑΠΟ ΗΛΕΚΤΡΑΣ ΜΕΧΡΙ ΦΟΙΝΙΚΩΝ.
 - Στην οδό ΑΝΔΡΟΜΑΧΗΣ ΑΠΟ ΤΑΓΜΑΤΑΡΧΟΥ ΠΛΕΣΣΑ ΜΕΧΡΙ ΗΛΕΚΤΡΑΣ.
 - Στην οδό ΚΕΚΡΟΠΟΣ από ΗΛΕΚΤΡΑΣ ΜΕΧΡΙ ΛΥΣΙΚΡΑΤΟΥΣ.
 - Στην οδό ΛΥΣΙΚΡΑΤΟΥΣ ΑΠΟ ΜΕΤΑΜΟΡΦΩΣΕΩΣ ΜΕΧΡΙ ΛΑΜΠΡΟΥ ΚΑΤΣΩΝΗ.
 - Λαϊκή Αγορά Καλλιθέα Β' Αθηνών (ημέρα Παρασκευή) εκ περιτροπής ανά έξι μήνες (αρχής γενομένης από τον Οκτώβριο 2016) με την παρακάτω σειρά στις οδούς:
1. Αριστείδου (από Ευαγγελιστρίας έως Ματζαγριωτάκη)
 2. Μενελάου (από Ελ. Βενιζέλου έως Σωκράτους και Ηρακλέους (από Μενελάου έως Αγ. Πάντων)
 3. Ανδρομάχης (από Ευαγγελιστρίας έως Ματζαγριωτάκη)
 4. Ατθίδων (από Ελ. Βενιζέλου έως Σωκράτους) και Σοφοκλέους (Από Ατθίδων έως Χαροκόπου)
 - Λαϊκή αγορά Σφαγεία Καλλιθέας της Β' Αθηνών (ημέρα Παρασκευή) εκ περιτροπής ανά έξι μήνες (αρχής γενομένης από τον Οκτώβριο 2016) με την παρακάτω σειρά στις οδούς:
1. Μενελάου (από οδό Μενελάου 97 έως Κρέμου)
 2. Λυκούργου (από Χαροκόπου έως Δημητρακοπούλου)

1.4.2. Περιγραφή κυριότερων δραστηριοτήτων του Δήμου στον τομέα «Τοπική οικονομία και απασχόληση»

Στον πίνακα που ακολουθεί περιγράφονται οι δραστηριότητες των Τμημάτων/Διευθύνσεων του Δήμου που σχετίζονται με τον θεματικό τομέα «Τοπική οικονομία και απασχόληση».

ΚΥΡΙΟΤΕΡΕΣ ΔΡΑΣΤΗΡΙΟΤΗΤΕΣ ΤΟΥ ΔΗΜΟΥ ΣΤΟΝ ΤΟΜΕΑ ΤΟΠΙΚΗ ΟΙΚΟΝΟΜΙΑ ΚΑΙ ΑΠΑΣΧΟΛΗΣΗ		
ΥΠΗΡΕΣΙΑ		ΔΡΑΣΤΗΡΙΟΤΗΤΕΣ
ΔΙΕΥΘΥΝΣΗ ΟΙΚΟΝΟΜΙΚΩΝ ΥΠΗΡΕΣΙΩΝ	Τμήμα Καταστημάτων & Λαϊκών Αγορών	<ul style="list-style-type: none"> ✓ αδειοδότηση καταστημάτων υγειονομικού ενδιαφέροντος ✓ γνωστοποίηση ίδρυσης & λειτουργίας καταστημάτων υγειονομικού ενδιαφέροντος, λιανικής διάθεσης τροφίμων & ποτών και παροχής υπηρεσιών ✓ διαδικασία αδειοδότησης υπαίθριου πλανόδιου εμπορίου ✓ έκδοση αδειών άσκησης επαγγέλματος σε κουρείς κομμωτές & τεχνίτες περιποίησης νυχιών ✓ παραχώρηση αδειών χρήσης περιπτέρων (δημοπρασία ή κλήρωση) ✓ αποφάσεις εκμίσθωσης δικαιώματος εκμετάλλευσης περιπτέρου ✓ επικαιροποίηση στοιχείων ιδιοκτητών περιπτέρων ✓ έκδοση άδειας μουσικής σε καταστήματα υγειονομικού ενδιαφέροντος



ΕΠΙΧΕΙΡΗΣΙΑΚΟ ΠΡΟΓΡΑΜΜΑ Α΄ ΦΑΣΗ 2020-2023

ΔΙΕΥΘΥΝΣΗ ΔΙΟΙΚΗΤΙΚΩΝ ΥΠΗΡΕΣΙΩΝ	Τμήμα Πρόνοιας - Πολιτικών Ισότητας των Φύλων	<ul style="list-style-type: none">✓ έγκριση-έκδοση αδειών και έλεγχος καταλληλότητας ιδιωτικών παιδικών σταθμών✓ Έλεγχος λειτουργίας ιδιωτικών παιδικών σταθμών και έγκριση προσωπικού.✓ Έγκριση-έκδοση αδειών και έλεγχος καταλληλότητας ιδρυμάτων παιδικής προστασίας.✓ Άσκηση εποπτείας επί των φιλανθρωπικών σωματείων και ιδρυμάτων καθώς και έγκριση του προϋπολογισμού και έλεγχος των επιχορηγήσεων που δίδονται σε νομικά πρόσωπα ιδιωτικού δικαίου με κοινωφελείς σκοπούς.
	Τμήμα Παιδείας, Δια Βίου Μάθησης & Πολιτισμού	<ul style="list-style-type: none">✓ Χορήγηση άδειας ίδρυσης και λειτουργίας ιδιωτικών μουσικών ιδρυμάτων (Ωδεία).
ΥΠΗΡΕΣΙΕΣ ΔΗΜΟΤΙΚΗΣ ΠΟΛΙΤΙΚΗΣ & ΥΠΟΣΤΗΡΙΞΗΣ	Γραφείο Νεολαίας & Απασχόλησης	ΑΝΕΝΕΡΓΟ

1.4.3. Κρίσιμα ζητήματα τοπικής ανάπτυξης στον τομέα «Τοπική οικονομία και απασχόληση

Στον πίνακα που ακολουθεί αποτυπώνονται τα κρίσιμα ζητήματα τοπικής ανάπτυξης που ανέδειξε η αξιολόγηση της υφιστάμενης κατάστασης στον Θεματικό Τομέα «Τοπική οικονομία και απασχόληση», ξεχωριστά για τον κάθε επιμέρους τομέα.

ΚΡΙΣΙΜΑ ΖΗΤΗΜΑΤΑ ΤΟΠΙΚΗΣ ΑΝΑΠΤΥΞΗΣ ΣΤΟΝ ΤΟΜΕΑ «ΤΟΠΙΚΗ ΟΙΚΟΝΟΜΙΑ ΚΑΙ ΑΠΑΣΧΟΛΗΣΗ»	
ΑΝΕΡΓΙΑ – ΑΠΑΣΧΟΛΗΣΗ	<ul style="list-style-type: none"> ➤ Ίδρυση δομών υποστήριξης εύρεσης εργασίας. ➤ Συλλογή στοιχείων για διασταύρωση προσφοράς-ζήτησης εργασίας στην τοπική οικονομία. ➤ Συμβουλευτική υποστήριξη ανέργων και ενημέρωση για προγράμματα προώθησης της απασχόλησης. ➤ Συντονισμός λειτουργιών με το Κέντρο Δια Βίου Μάθησης για εξειδικευμένη επαγγελματική κατάρτιση με πιστοποίηση.
ΤΟΠΙΚΗ ΟΙΚΟΝΟΜΙΑ - ΕΠΙΧΕΙΡΗΜΑΤΙΚΟΤΗΤΑ	<ul style="list-style-type: none"> ➤ Ενίσχυση και προώθηση του μέτρου της Κάρτας Δημότη. ➤ Χρήση των ΤΠΕ για ταχύτερη εξυπηρέτηση των επιχειρήσεων. ➤ Χρήση των ΤΠΕ για την προβολή της τοπικής αγοράς. ➤ Συμβουλευτική υποστήριξη επιχειρηματιών. ➤ Συνεργασία με όμορους δήμους, εκπαιδευτικά και ερευνητικά κέντρα για την προώθηση της τοπικής επιχειρηματικότητας.

Τα ανωτέρω κρίσιμα ζητήματα ανάπτυξης, που καλείται να συνεκτιμήσει ο Δήμος στο παρόν Στρατηγικό Σχέδιο, συνοψίζονται στη συνέχεια στους εξής **Στρατηγικούς Στόχους**:

ΣΤΡΑΤΗΓΙΚΟΙ ΣΤΟΧΟΙ ΣΤΟΝ ΤΟΜΕΑ «ΤΟΠΙΚΗ ΟΙΚΟΝΟΜΙΑ ΚΑΙ ΑΠΑΣΧΟΛΗΣΗ»
ΣΣ11. Προώθηση της σύνδεσης της απασχόλησης με την εξειδίκευση και τη δια βίου κατάρτιση
ΣΣ12. Ενίσχυση της εξωστρέφειας και βιωσιμότητας της τοπικής οικονομίας
ΣΣ13. Δικτύωση με όμορους Δήμους, εκπαιδευτικά και ερευνητικά ιδρύματα – Εταιρικές σχέσεις

1.5. Το εσωτερικό περιβάλλον του Δήμου

1.5.1. Αποτύπωση εσωτερικής λειτουργίας Υπηρεσιών

1.5.1.1. Περιγραφή αρμοδιοτήτων Υπηρεσιών

Σύμφωνα με τον εγκεκριμένο Οργανισμό Εσωτερικής Υπηρεσίας (Ο.Ε.Υ.) του Δήμου Καλλιθέας (Φ.Ε.Κ. 2598 /Β'/25-9-2012) και τις τροποποιήσεις του, οι κυριότερες αρμοδιότητες των υπηρεσιών του είναι:

ΠΕΡΙΓΡΑΦΗ ΚΥΡΙΟΤΕΡΩΝ ΑΡΜΟΔΙΟΤΗΤΩΝ ΥΠΗΡΕΣΙΩΝ ΔΗΜΟΥ	
Γενικός Γραμματέας	<p>Ο Γενικός Γραμματέας υποστηρίζει το Δήμαρχο στα διοικητικά του καθήκοντα υλοποιώντας τις αρμοδιότητες που του εκχωρεί ο Δήμαρχος με απόφασή του. Οι αρμοδιότητες αυτές αφορούν κυρίως στο συντονισμό των δημοτικών υπηρεσιών, σε συνεργασία με το Γενικό Διευθυντή, έτσι ώστε να εξασφαλίζεται με αποδοτικό τρόπο η αποτελεσματικότητα στην επίτευξη των περιοδικών στόχων και προγραμμάτων που αποφασίζονται από τα πολιτικά όργανα του Δήμου. Ειδικότερα ο Γενικός Γραμματέας:</p> <ol style="list-style-type: none"> 1. Παρέχει οδηγίες, δίνει κατευθύνσεις και, γενικότερα, συντονίζει τις υπηρεσίες του Δήμου κατά την άσκηση του έργου τους, σε συνεργασία με το Γενικό Διευθυντή. 2. Μεριμνά για την επεξεργασία από τις αρμόδιες υπηρεσίες των θεμάτων που είναι προς συζήτηση ενώπιον του Δημοτικού Συμβουλίου, της Οικονομικής Επιτροπής, της Επιτροπής Ποιότητας Ζωής και της Εκτελεστικής Επιτροπής σύμφωνα με την ημερήσια διάταξη ή έχουν ήδη συζητηθεί σε αυτά, καθώς και να τα υποστηρίζει ενώπιον των ανωτέρω οργάνων, εφόσον κρίνεται απαραίτητο από τον Πρόεδρό τους. 3. Παρακολουθεί τη διαδικασία εφαρμογής των αποφάσεων του Δημοτικού Συμβουλίου, της Οικονομικής Επιτροπής, της Επιτροπής Ποιότητας Ζωής και της Εκτελεστικής Επιτροπής από τις αρμόδιες υπηρεσίες του Δήμου, σε συνεργασία με τον Γενικό Διευθυντή. 4. Συμμετέχει στις διαδικασίες κατάρτισης του Επιχειρησιακού Σχεδίου και των Ετήσιων Προγραμμάτων Δράσης του Δήμου και παρακολουθεί την επίτευξη των περιοδικών στόχων και την υλοποίηση των αντίστοιχων προγραμμάτων που αποφασίζονται από τα πολιτικά όργανα του Δήμου. 5. Μεριμνά για την έγκαιρη ετοιμασία των περιοδικών απολογισμών δράσης του Δήμου σύμφωνα προς τα αντίστοιχα προγράμματα ή τις συγκεκριμένες αποφάσεις και ενημερώνει σχετικά την Εκτελεστική Επιτροπή. 6. Οργανώνει κάθε νέα υπηρεσία που δημιουργείται στο Δήμο και μεριμνά για τη συνεχή βελτίωση της αποτελεσματικής δράσης των υπηρεσιών του Δήμου, την προσαρμογή της λειτουργίας τους στις ανάγκες της τοπικής κοινωνίας και τη βελτίωση της απόδοσης του στελεχικού δυναμικού και των τεχνικών μέσων του Δήμου. 7. Παρακολουθεί τις δραστηριότητες των νομικών προσώπων του Δήμου και συνεργάζεται με τις διοικήσεις τους, ώστε να εξασφαλίζεται η εναρμόνιση των αποτελεσμάτων από την δραστηριοποίησή τους προς τους στόχους του Δήμου. 8. Υπογράφει τις αποφάσεις χορήγησης αδειών με ή χωρίς αποδοχές και μετακίνησης εκτός έδρας στο εσωτερικό και εξωτερικό των υπαλλήλων του Δήμου. 9. Υπογράφει έγγραφα σύμφωνα με τις δικαιοδοσίες που του εκχωρεί ο Δήμαρχος.

<p>ΑΡΜΟΔΙΟΤΗΤΕΣ ΙΔΙΑΙΤΕΡΟΥ ΓΡΑΦΕΙΟΥ ΔΗΜΑΡΧΟΥ</p>	<ol style="list-style-type: none"> 1. Προγραμματίζει, οργανώνει και ρυθμίζει τις συναντήσεις του Δημάρχου. 2. Διεξάγει και διεκπεραιώνει την προσωπική αλληλογραφία του Δημάρχου, των Αντιδημάρχων και τηρεί το πρωτόκολλο και το αρχείο αυτής. 3. Τηρεί αρχείο των κάθε είδους αποφάσεων του Δήμου προς χρήση του Δημάρχου, καθώς και κάθε άλλο στοιχείο σύμφωνα με τις κατευθύνσεις του Δημάρχου. 4. Παρέχει κάθε είδους διοικητική και γραμματειακή υποστήριξη στους Αντιδημάρχους και προς τους κατέχοντες θέσεις Ειδικών Συμβούλων ή Ειδικών Συνεργατών ή Επιστημονικών Συνεργατών
<p>ΑΡΜΟΔΙΟΤΗΤΕΣ ΓΡΑΦΕΙΟΥ ΕΠΙΚΟΙΝΩΝΙΑΣ ΚΑΙ ΔΗΜΟΣΙΩΝ – ΔΙΕΘΝΩΝ ΣΧΕΣΕΩΝ</p>	<ol style="list-style-type: none"> 1. Σχεδιάζει και εισηγείται την επικοινωνιακή πολιτική για την προώθηση της αποστολής και των στόχων του Δήμου και αντίστοιχα σχεδιάζει και εισηγείται και προωθεί την εφαρμογή των προγραμμάτων, των ενεργειών που είναι απαραίτητες για την υλοποίηση της επικοινωνιακής αυτής πολιτικής. 2. Οργανώνει και υλοποιεί κάθε είδους εκδηλώσεις του Δήμου (συνέδρια, συνελεύσεις, εορτές κλπ), καθώς και προγράμματα προβολής του έργου και των υπηρεσιών που παρέχει ο Δήμος. 3. Σχεδιάζει, εισηγείται και εφαρμόζει προγράμματα ενημέρωσης των πολιτών για τις επιδιώξεις, στόχους και υπηρεσίες του Δήμου με γενικό στόχο τη δραστηριοποίηση των πολιτών για την προώθηση των τοπικών συμφερόντων. 4. Παρακολουθεί συστηματικά τα δημοσιεύματα (έντυπα και ηλεκτρονικά) σχετικά με τις δραστηριότητες του Δήμου και ενημερώνει τα όργανα διοίκησης και τις υπηρεσίες του Δήμου. 5. Τηρεί αρχείο των δημοσιεύσεων καθώς και των σχετικών απαντήσεων του Δήμου. 6. Διαχειρίζεται τις σχέσεις του Δήμου με τον ηλεκτρονικό και έντυπο τύπο και τα μέσα μαζικής ενημέρωσης και επιμελείται των δημοσιευμάτων και των δελτίων τύπου του Δήμου. 7. Επιμελείται των ενημερωτικών εκδόσεων ή εκπομπών του Δήμου στα ΜΜΕ.
<p>ΑΡΜΟΔΙΟΤΗΤΕΣ ΝΟΜΙΚΗΣ ΥΠΗΡΕΣΙΑΣ</p>	<ol style="list-style-type: none"> 1. Η Νομική Υπηρεσία παρέχει νομική υποστήριξη προς τα αιρετά όργανα του Δήμου και τις δημοτικές υπηρεσίες για την προώθηση των επιδιώξεων/στόχων/συμφερόντων του Δήμου. Ειδικότερα η Υπηρεσία: 2. Παρέχει νομικές συμβουλές και γνωμοδοτήσεις προς τα πολιτικά όργανα διοίκησης του Δήμου (Δημοτικό Συμβούλιο, Επιτροπές, Δήμαρχος κλπ) διασφαλίζοντας το νομότυπο των πράξεων του Δήμου. 3. Παρέχει νομικές συμβουλές και κατευθύνσεις προς τις επί μέρους υπηρεσίες του Δήμου, καθώς και στα ιδρύματα και τα άλλα νομικά πρόσωπα του Δήμου, για την διασφάλιση του νομότυπου των δράσεών τους. 4. Επεξεργάζεται και γνωμοδοτεί για πράξεις της δημόσιας διοίκησης που αφορούν το Δήμο. 5. Επεξεργάζεται και ελέγχει νομικά όλες τις συμβάσεις που συνάπτει ο Δήμος με τρίτους, καθώς και τις προκηρύξεις του Δήμου για την ανάθεση έργων, προμηθειών και υπηρεσιών σε τρίτους. 6. Εκπροσωπεί τον Δήμο σε νομικές υποθέσεις εντός και εκτός των Δικαστηρίων και των Διοικητικών Αρχών, για την προάσπιση των συμφερόντων του Δήμου. 7. Παρακολουθεί την σχετική νομοθεσία και νομολογία και τηρεί και επικαιροποιεί αρχείο με τις νομοθετικές και κανονιστικές ρυθμίσεις που ενδιαφέρουν το Δήμο. 8. Τηρεί το αναγκαίο αρχείο εγγράφων και πληροφοριών για τις ανάγκες της Νομικής Υπηρεσίας

<p>ΑΡΜΟΔΙΟΤΗΤΕΣ ΑΥΤΟΤΕΛΟΥΣ ΓΡΑΦΕΙΟΥ ΔΙΑΦΑΝΕΙΑΣ & ΔΙΟΙΚΗΤΙΚΗΣ ΒΟΗΘΕΙΑΣ</p>	<p>Το Γραφείο Διαφάνειας και Διοικητικής Βοήθειας είναι αρμόδιο για το σχεδιασμό και την εφαρμογή συστημάτων και διαδικασιών που επιδιώκουν την διασφάλιση της διαφάνειας στις κάθε είδους σχέσεις του Δήμου προς τρίτους καθώς και για την παροχή διοικητικής βοήθειας σε πολίτες και ειδικά σε άτομα που έχουν αντικειμενική αδυναμία προσπέλασης στις δημοτικές υπηρεσίες ή στα Κέντρα Εξυπηρέτησης Πολιτών (ΚΕΠ).</p> <p>Ειδικότερα:</p> <ol style="list-style-type: none"> 1. Σχεδιάζει, ενημερώνει τις δημοτικές υπηρεσίες και μεριμνά για την εφαρμογή κάθε είδους διαδικασίας και ενέργειας που διασφαλίζουν τη διαφάνεια στις σχέσεις του Δήμου προς τρίτους. Προς τούτο χρησιμοποιεί κάθε πρόσφορο μέσο και κυρίως τις κατάλληλες τεχνολογίες πληροφορικής και επικοινωνιών (ΤΠΕ). 2. Μεριμνά για την εξασφάλιση της έγκαιρης πρόσβασης από κάθε ενδιαφερόμενο τρίτο σε πληροφορίες που έχουν σχέση με τις προκηρύξεις του Δήμου για την εκτέλεση έργων και την προμήθεια υλικών και υπηρεσιών, προσλήψεων προσωπικού σύμφωνα με τις νόμιμες διαδικασίες. 3. Μεριμνά για την εξασφάλιση της πρόσβασης των δημοτών και κάθε τρίτου σε πληροφορίες που έχουν σχέση με την δομή, την οργάνωση και τις αρμοδιότητες των δημοτικών υπηρεσιών, καθώς και τους κανονισμούς, τις διαδικασίες και τις προϋποθέσεις παροχής από το Δήμο υπηρεσιών στους δημότες. 4. Μεριμνά για την εφαρμογή της νομοθεσίας σε θέματα ανάθεσης από το Δήμο της εκτέλεσης έργων και της προμήθειας υλικών και υπηρεσιών και προσλήψεων προσωπικού. 5. Μεριμνά για την έγκαιρη πληροφόρηση των δημοτών για κάθε είδους προγράμματα και δράσεις που σχεδιάζει ο Δήμος και απευθύνονται στους δημότες και μεριμνά για την εξασφάλιση της αρχής της ίσης πρόσβασης των δημοτών στις δραστηριότητες αυτές. 6. Υποδέχεται υποδείξεις, προτάσεις και παράπονα των δημοτών και τους ενημερώνει για τα δικαιώματά τους και τις ενέργειες που απαιτούνται για τη διεκπεραίωση των υποθέσεών τους. Μεριμνά επίσης για τον εφοδιασμό τους με τα απαραίτητα πληροφοριακά στοιχεία και έντυπα. 7. Μεριμνά για την πληροφόρηση των δημοτών σχετικά με απολογιστικά στοιχεία που αφορούν εκπλήρωση στόχων, ολοκλήρωση προγραμμάτων και έργων που αναλαμβάνει και προωθεί ο Δήμος. 8. Σχεδιάζει ειδικά προγράμματα πληροφόρησης των δημοτών για την εξέλιξη και υλοποίηση των δραστηριοτήτων του Δήμου και μεριμνά για την πραγματοποίησή τους. 9. Σχεδιάζει, εισηγείται και μεριμνά για την έκδοση και διακίνηση, σε έντυπη και ηλεκτρονική μορφή: <ul style="list-style-type: none"> (α) Χάρτας Δικαιωμάτων και Υποχρεώσεων δημοτών και κατοίκων, (β) Οδηγού του Δημότη για τις παρεχόμενες υπηρεσίες του Δήμου, (γ) κανονισμού πληροφόρησης των πολιτών και Κανονισμού Διαβούλευσης. 10. Μεριμνά για την τήρηση Μητρώου πολιτών προς τους οποίους ο Δήμος προσφέρει συγκεκριμένες υπηρεσίες. 11. Μεριμνά για την εφαρμογή διαδικασιών διαβούλευσης για αποφάσεις και ζητήματα που αφορούν το Δήμο. 12. Λειτουργεί τηλεφωνικές γραμμές επικοινωνίας πολιτών με το Δήμο για την υποδοχή παραπόνων ή παροχή διοικητικών πληροφοριών προς τους πολίτες. 13. Σχεδιάζει και εφαρμόζει συστήματα και διαδικασίες για την εξυπηρέτηση των δημοτών που έχουν αντικειμενική αδυναμία προσπέλασης στις δημοτικές υπηρεσίες για συγκεκριμένες ανάγκες τους. 14. Μεριμνά για τη δημιουργία και την αποτελεσματική λειτουργία δικτύων εθελοντών που αναλαμβάνουν την εξυπηρέτηση των ανωτέρω δημοτών για την εκτέλεση των δοσοληψιών τους με τις δημοτικές υπηρεσίες και τα ΚΕΠ για λογαριασμό τους. 15. Δέχεται αιτήματα των ανωτέρω δημοτών με βάση τις σχετικές διαδικασίες και μεριμνά για την ικανοποίησή τους, με την αξιοποίηση τόσο των υπαλλήλων του Γραφείου όσο και των δικτύων εθελοντών. 16. Συνεργάζεται με τα αρμόδια ΚΕΠ για την διεκπεραίωση υποθέσεων των ανωτέρω δημοτών σε ζητήματα αρμοδιότητας των ΚΕΠ. 17. Σχεδιάζει προωθεί και υλοποιεί κάθε άλλη σχετική ενέργεια για την καλύτερη εξυπηρέτηση των δημοτών και ειδικά των ατόμων με αντικειμενική αδυναμία προσπέλασης στις δημοτικές υπηρεσίες ή στα ΚΕΠ.
--	--



<p>ΑΡΜΟΔΙΟΤΗΤΕΣ ΑΥΤΟΤΕΛΟΥΣ ΤΜΗΜΑΤΟΣ ΠΡΟΓΡΑΜΜΑΤΙΣΜΟΥ ΚΑΙ ΣΧΕΔΙΑΣΜΟΥ</p>	<p>1. Υποστηρίζει τα όργανα διοίκησης και τις υπηρεσίες του Δήμου και των Νομικών Προσώπων του και την ομάδα έργου που είναι δυνατόν να συγκροτείται για τη σύνταξη του Επιχειρησιακού Προγράμματος του Δήμου, κατά τη διαδικασία κατάρτισης, παρακολούθησης και αξιολόγησης του επιχειρησιακού προγράμματος και των Ετήσιων Προγραμμάτων Δράσης, στα οποία εξειδικεύεται το επιχειρησιακό πρόγραμμα.</p> <p>2. Υποστηρίζει το Δήμαρχο για την παρακολούθηση και αξιολόγηση του Επιχειρησιακού Προγράμματος, συνεργάζεται με τις υπηρεσίες του Δήμου και των Νομικών Προσώπων του και συντάσσει την ενδιάμεση και την τελική έκθεση αξιολόγησης, τις οποίες υποβάλλει στο Δήμαρχο. Εισηγείται την ενδεχόμενη αναθεώρηση των στόχων του Επιχειρησιακού Προγράμματος μετά την ενδιάμεση αξιολόγησή του. Με σκοπό την αντικειμενικότερη αξιολόγηση του Επιχειρησιακού Προγράμματος, διαμορφώνει τους κατάλληλους δείκτες αποτελεσματικότητας, που επιτρέπουν να εκτιμηθεί ο βαθμός επίτευξης των στόχων σε σχέση με τα αποτελέσματα των δράσεων, καθώς και κατάλληλους δείκτες αποδοτικότητας που συσχετίζουν το κόστος πραγματοποίησης με τις εκροές των δράσεων.</p> <p>4. Συντάσσει σχέδιο του Ετήσιου Προγράμματος Δράσης του Δήμου, αφού λάβει υπόψη τις γραπτές εισηγήσεις των υπηρεσιών, και το υποβάλλει στην Εκτελεστική Επιτροπή.</p> <p>5. Υποστηρίζει την Εκτελεστική Επιτροπή για την παρακολούθηση και τον απολογισμό των Ετήσιων Προγραμμάτων Δράσης του Δήμου. Ειδικότερα: (α) κατά τη διάρκεια εφαρμογής του ετήσιου προγράμματος δράσης του Δήμου, συντάσσει εκθέσεις παρακολούθησης σε συνεργασία με τις αρμόδιες υπηρεσίες, ανά τακτά διαστήματα που ορίζονται με απόφαση του Δημάρχου και πριν από τη σύνταξη του οικονομικού απολογισμού, υποβάλλει στην Εκτελεστική Επιτροπή έκθεση με τον απολογισμό δράσης του προηγούμενου έτους, αφού λάβει υπόψη τις απολογιστικές εκθέσεις των υπηρεσιών.</p> <p>6. Διερευνά και ενημερώνει τα όργανα και τις υπηρεσίες του Δήμου για τις πιθανές πηγές χρηματοδότησης των αναπτυξιακών προγραμμάτων του Δήμου (προγράμματα συγχρηματοδοτούμενα από την Ε.Ε., προγράμματα της Ε.Ε., εθνικά προγράμματα, έργα αυτοχρηματοδοτούμενα κλπ).</p> <p>7. Μεριμνά για τη διενέργεια των διαδικασιών ένταξης έργων και δράσεων του Δήμου σε αναπτυξιακά και άλλα προγράμματα, για την παρακολούθηση της υλοποίησής τους και τη σχετική ενημέρωση των αρμοδίων Αρχών, σε συνεργασία με τις αρμόδιες υπηρεσίες του Δήμου.</p>
<p>ΑΡΜΟΔΙΟΤΗΤΕΣ ΔΙΕΥΘΥΝΣΗΣ ΔΗΜΟΤΙΚΗΣ ΑΣΤΥΝΟΜΙΑΣ</p>	<p>Η Διεύθυνση Δημοτικής Αστυνομίας είναι αρμόδια για την αποτελεσματική και αποδοτική άσκηση των αρμοδιοτήτων που έχουν θεσπισθεί με το άρθρο 1 του Νόμου 3731/2008, όπως αυτό ισχύει. Σύμφωνα με το άρθρο αυτό η Δημοτική Αστυνομία:</p> <p>1. Ελέγχει την τήρηση των διατάξεων που αφορούν την ύδρευση, την άρδευση και την αποχέτευση, όπως αυτές περιλαμβάνονται στην εκάστοτε κείμενη νομοθεσία, στις τοπικές κανονιστικές αποφάσεις που εκδίδουν οι δημοτικές αρχές και στις αποφάσεις των διοικητικών συμβουλίων των δημοτικών επιχειρήσεων ύδρευσης και αποχέτευσης.</p> <p>2. Ελέγχει την τήρηση των όρων που προβλέπονται στην κείμενη νομοθεσία και στις τοπικές κανονιστικές αποφάσεις που εκδίδουν οι δημοτικές αρχές, για τη χρήση των αλσών και των κήπων, των πλατειών, των παιδικών χαρών και των λοιπών κοινοχρήστων χώρων.</p> <p>3. Ελέγχει την τήρηση των όρων οι οποίοι προβλέπονται στην κείμενη νομοθεσία και στις τοπικές κανονιστικές αποφάσεις που εκδίδουν οι δημοτικές αρχές, για τη χρήση και λειτουργία των δημοτικών αγορών, των εμποροπανηγύρεων, των ζωοπανηγύρεων, των χριστουγεννιάτικων αγορών και γενικά των υπαίθριων δραστηριοτήτων.</p> <p>4. Ελέγχει την τήρηση των διατάξεων που αφορούν στο υπαίθριο εμπόριο και στις λαϊκές αγορές.</p> <p>5. Ελέγχει την τήρηση των διατάξεων που αφορούν στην υπαίθρια διαφήμιση, καθώς και τον έλεγχο της τήρησης ειδικότερων προδιαγραφών κατασκευής και προϋποθέσεων τοποθέτησης διαφημιστικών πλακιδίων, που τυχόν έχουν τεθεί με τοπικές κανονιστικές αποφάσεις, από τις δημοτικές αρχές.</p> <p>6. Ελέγχει την τήρηση της καθαριότητας σε κοινόχρηστους υπαίθριους χώρους της εδαφικής περιφέρειας του οικείου δήμου και γενικότερα την τήρηση των κανόνων που προβλέπονται από την κείμενη νομοθεσία και τις τοπικές κανονιστικές αποφάσεις που εκδίδουν οι δημοτικές αρχές για την αναβάθμιση της αισθητικής των πόλεων και των οικισμών.</p>

	<p>7. Ελέγχει την τήρηση των μέτρων που επιβάλλονται για την πρόληψη πυρκαγιών σε κοινόχρηστους υπαίθριους χώρους.</p> <p>8. Ελέγχει την τήρηση των διατάξεων που αφορούν στην κυκλοφορία των πεζών, τη στάση και στάθμευση των οχημάτων, στην επιβολή των διοικητικών μέτρων του άρθρου 103 του ν.2696/1999, όπως ισχύει, για την παράνομη στάθμευση οχημάτων, καθώς και την εφαρμογή των διατάξεων, που αναφέρονται στην κυκλοφορία τροχοφόρων στους πεζόδρομους, πλατείες, πεζοδρόμια και γενικά σε χώρους που δεν προορίζονται για τέτοια χρήση και στην εκπομπή θορύβων από αυτά. Οι αρμοδιότητες αυτές ασκούνται, παράλληλα και κατά περίπτωση, και από την Ελληνική Αστυνομία (ΕΛ.ΑΣ.) και το Λιμενικό Σώμα. Όταν κατά την άσκησή τους επιλαμβάνονται η Δημοτική Αστυνομία και η Ελληνική Αστυνομία ή το Λιμενικό Σώμα, ταυτόχρονα, το συντονισμό έχει η Ελληνική Αστυνομία ή το Λιμενικό Σώμα, κατά περίπτωση.</p> <p>9. Ελέγχει την τήρηση των διατάξεων, που αφορούν τα εγκαταλελειμμένα οχήματα.</p> <p>10. Ελέγχει την τήρηση των διατάξεων, που αφορούν στη σήμανση των εργασιών που εκτελούνται στις οδούς και στις υποχρεώσεις αυτών που εκτελούν έργα και εναποθέτουν υλικά και εργαλεία στο δημοτικό οδικό δίκτυο και ελέγχει για τη λήψη μέτρων ασφάλειας και υγιεινής σε εργασίες που εκτελούνται.</p> <p>11. Εκτελεί τις διοικητικές κυρώσεις που αφορούν τη λειτουργία καταστημάτων και επιχειρήσεων, των οποίων την άδεια ίδρυσης και λειτουργίας χορηγούν οι δημοτικές αρχές.</p> <p>12. Ελέγχει την τήρηση διατάξεων που αφορούν τους οργανωμένους από τους Δήμους χώρους προσωρινής εγκατάστασης μετακινούμενων πληθυσμιακών ομάδων.</p> <p>13. Αφαιρεί την άδεια οικοδομής για οφειλόμενες ασφαλιστικές εισφορές στο Ι.Κ.Α.</p> <p>14. Συμμετέχει στην εφαρμογή των σχεδίων πολιτικής προστασίας.</p> <p>15. Ελέγχει την τήρηση των διατάξεων που αφορούν τα ζώα συντροφιάς.</p> <p>16. Ελέγχει την τήρηση των διατάξεων που αφορούν τις κάθε είδους κανονιστικές αποφάσεις που εκδίδουν οι δημοτικές αρχές, καθώς και την επιβολή των πάσης φύσεως διοικητικών μέτρων που προβλέπονται από αυτές.</p> <p>17. Προστατεύει τη δημοτική και κοινοτική περιουσία.</p> <p>18. Διενεργεί αυτοψία για την εξακρίβωση των προϋποθέσεων που απαιτούνται για την έκδοση διοικητικών πράξεων από τα όργανα του Δήμου και, ιδίως, διενεργεί αυτοψία και συντάσσει έκθεση για την έκδοση πρωτοκόλλου διοικητικής αποβολής και για τη χορήγηση βεβαίωσης μόνιμης κατοικίας.</p> <p>19. Επιδίδει τα πάσης φύσεως έγγραφα του οικείου Δήμου ή άλλων Δημοτικών Αρχών εντός των διοικητικών ορίων του οικείου Δήμου.</p> <p>Οι αρμοδιότητες των επί μέρους οργανικών μονάδων της Διεύθυνσης Δημοτικής Αστυνομίας είναι οι εξής:</p> <ul style="list-style-type: none"> • Αρμοδιότητες Τμήματος Επιχειρησιακού Σχεδιασμού • Αρμοδιότητες Τμήματος Αστυνόμευσης
<p>ΑΡΜΟΔΙΟΤΗΤΕΣ ΔΙΕΥΘΥΝΣΗΣ ΔΙΟΙΚΗΤΙΚΩΝ ΥΠΗΡΕΣΙΩΝ</p>	<p>Η Διεύθυνση Διοικητικών Υπηρεσιών είναι αρμόδια για την τήρηση των διαδικασιών και τον σχεδιασμό και συντονισμό εφαρμογής των πολιτικών, συστημάτων και διαδικασιών που αποσκοπούν στην ορθολογική διοίκηση/ διαχείριση του ανθρώπινου δυναμικού του Δήμου.</p> <p>Παράλληλα η Διεύθυνση είναι αρμόδια για την γραμματειακή υποστήριξη των πολιτικών οργάνων του Δήμου, τη λειτουργία του κεντρικού πρωτοκόλλου και την παροχή γενικών υπηρεσιών διοικητικής υποστήριξης προς τις δημοτικές υπηρεσίες, την αδειοδότηση και ρύθμιση των εμπορικών δραστηριοτήτων, ως και την εφαρμογή τεχνολογιών πληροφορικής και επικοινωνιών στο σύνολο των υπηρεσιών του Δήμου. Οι συγκεκριμένες αρμοδιότητες της Διεύθυνσης στο πλαίσιο της αποστολής της, καθορίζονται από τις ισχύουσες διατάξεις Νόμων, Διαταγμάτων και Υπουργικών Αποφάσεων. Οι αρμοδιότητες των επί μέρους οργανικών μονάδων της Διεύθυνσης Διοικητικών Υπηρεσιών είναι οι εξής:</p> <ul style="list-style-type: none"> • Αρμοδιότητες Τμήματος Υποστήριξης Πολιτικών Οργάνων • Αρμοδιότητες Τμήματος Ανθρώπινου Δυναμικού • Αρμοδιότητες Τμήματος Διοικητικής Μέριμνας • Αρμοδιότητες Τμήματος Αδειοδοτήσεων και Ρύθμισης Εμπορικών Δραστηριοτήτων • Αρμοδιότητες Τμήματος Τεχνολογιών Πληροφορικής και Επικοινωνιών (ΤΠΕ)

ΑΡΜΟΔΙΟΤΗΤΕΣ ΔΙΕΥΘΥΝΣΗΣ ΟΙΚΟΝΟΜΙΚΩΝ ΥΠΗΡΕΣΙΩΝ	<p>Η Διεύθυνση Οικονομικών Υπηρεσιών είναι αρμόδια για την αποτελεσματική τήρηση των οικονομικών προγραμμάτων λειτουργίας του Δήμου, τη σωστή απεικόνιση των οικονομικών πράξεων και τη διαχείριση των εσόδων και δαπανών του, καθώς και τη τήρηση του Μητρώου της δημοτικής περιουσίας. Συγχρόνως, η Διεύθυνση μεριμνά για την αποτελεσματική διενέργεια όλων των νόμιμων διαδικασιών που απαιτούνται για την προμήθεια υλικών, εξοπλισμού και υπηρεσιών του Δήμου. Οι αρμοδιότητες των επί μέρους οργανικών μονάδων της Διεύθυνσης Οικονομικών Υπηρεσιών είναι οι εξής:</p> <ul style="list-style-type: none"> • Αρμοδιότητες Τμήματος Προϋπολογισμού και εκκαθάρισης δαπανών • Αρμοδιότητες Τμήματος Λογιστηρίου • Αρμοδιότητες Τμήματος Ταμείου • Αρμοδιότητες Τμήματος Μισθοδοσίας • Αρμοδιότητες Τμήματος Προμηθειών και Αποθηκών
ΑΡΜΟΔΙΟΤΗΤΕΣ ΔΙΕΥΘΥΝΣΗΣ ΔΗΜΟΤΙΚΩΝ ΠΡΟΣΩΔΩΝ	<ul style="list-style-type: none"> • Αρμοδιότητες Τμήματος Εσόδων • Αρμοδιότητες Τμήματος Κοιμητηρίου
ΑΡΜΟΔΙΟΤΗΤΕΣ ΔΙΕΥΘΥΝΣΗΣ ΔΗΜΟΤΙΚΗΣ ΚΑΤΑΣΤΑΣΗΣ	<p>Η Διεύθυνση Δημοτικής Κατάστασης είναι αρμόδια για την τήρηση διαδικασιών και αρχείων που αφορούν τη δημοτική κατάσταση και την καταγραφή ληξιαρχικών γεγονότων στην περιοχή του Δήμου, όπως καθορίζονται από τις ισχύουσες διατάξεις Νόμων, Διαταγμάτων & Υπουργικών Αποφάσεων. Οι αρμοδιότητες των επιμέρους οργανικών μονάδων της Διεύθυνσης Δημοτικής Κατάστασης είναι οι εξής:</p> <ul style="list-style-type: none"> • Αρμοδιότητες Τμήματος Δημοτολογίου • Αρμοδιότητες Τμήματος Ληξιαρχείου • Αρμοδιότητες Τμήματος Αλλοδαπών και Μετανάστευσης
ΑΡΜΟΔΙΟΤΗΤΕΣ ΔΙΕΥΘΥΝΣΗΣ ΠΟΛΙΤΙΣΜΟΥ ΠΑΙΔΕΙΑΣ ΚΑΙ ΝΕΑΣ ΓΕΝΙΑΣ	<p>Η Διεύθυνση είναι αρμόδια για την προώθηση και ρύθμιση ζητημάτων της πρωτοβάθμιας και δευτεροβάθμιας εκπαίδευσης, την προώθηση της Διά Βίου Μάθησης, καθώς και για το σχεδιασμό και την εφαρμογή προγραμμάτων Πολιτισμού, Αθλητισμού και Νέας Γενιάς. Οι αρμοδιότητες των επιμέρους μονάδων της Διεύθυνσης Πολιτισμού – Παιδείας και Νέας Γενιάς είναι οι εξής:</p> <ul style="list-style-type: none"> • Αρμοδιότητες Τμήματος Παιδείας & δια βίου μάθησης • Αρμοδιότητες Τμήματος Δημοτικής Βιβλιοθήκης • Αρμοδιότητες Τμήματος Ωδείου • Τμήμα Ερασιτεχνικής Δημιουργίας & Εκδηλώσεων
ΑΡΜΟΔΙΟΤΗΤΕΣ ΔΙΕΥΘΥΝΣΗΣ ΚΟΙΝΩΝΙΚΗΣ ΠΟΛΙΤΙΚΗΣ	<p>Η Διεύθυνση Κοινωνικής Πολιτικής είναι αρμόδια για τον σχεδιασμό και την εφαρμογή της κοινωνικής πολιτικής καθώς και προστασίας και προαγωγής της Δημόσιας υγείας στην περιοχή του Δήμου, της κοινωνικής φροντίδας ειδικών ομάδων πολιτών, καθώς και για την ψυχική και σωματική προστασία των ηλικιωμένων.</p> <ul style="list-style-type: none"> • Αρμοδιότητες Τμήματος Πρόνοιας • Αρμοδιότητες Τμήματος Υγείας και Κοινωνικής Προστασίας
ΑΡΜΟΔΙΟΤΗΤΕΣ ΔΙΕΥΘΥΝΣΗΣ ΠΕΡΙΒΑΛΛΟΝΤΟΣ	<p>Η Διεύθυνση Περιβάλλοντος είναι αρμόδια για την προστασία και αναβάθμιση του τοπικού φυσικού περιβάλλοντος με την λήψη κατάλληλων μέτρων και τη ρύθμιση των σχετικών δραστηριοτήτων για την συντήρηση των χώρων πρασίνου, την αποκομιδή και μεταφορά των απορριμμάτων και των ανακυκλώσιμων υλικών, την καθαριότητα των κοινόχρηστων χώρων καθώς και τη συντήρηση των οχημάτων του Δήμου. Η Διεύθυνση έχει επίσης την αρμοδιότητα της Πολιτικής Προστασίας στο επίπεδο του Δήμου.</p> <ul style="list-style-type: none"> • Αρμοδιότητες Τμήματος Καθαριότητας • Αρμοδιότητες Τμήματος Διαχείρισης, Επισκευής και Συντήρησης Οχημάτων • Αρμοδιότητες Τμήματος Μελετών Πρασίνου • Αρμοδιότητες Τμήματος Συντήρησης Πρασίνου και Παιδικών Χαρών
ΑΡΜΟΔΙΟΤΗΤΕΣ ΔΙΕΥΘΥΝΣΗΣ ΤΕΧΝΙΚΩΝ ΥΠΗΡΕΣΙΩΝ	<p>Η Διεύθυνση Τεχνικών Υπηρεσιών είναι αρμόδια για τη μελέτη, εκτέλεση και συντήρηση των κάθε είδους τεχνικών έργων του Δήμου, με στόχο την έγκαιρη, οικονομική και άριστη από επιστημονικής άποψης πραγματοποίησή τους. Συγχρόνως η Διεύθυνση είναι αρμόδια για την εξασφάλιση βελτιωμένων συνθηκών ασφαλούς μετακίνησης και κυκλοφορίας των πολιτών και των οχημάτων τους, καθώς και για τον έλεγχο εγκαταστάσεων στους κοινόχρηστους χώρους του Δήμου και την έκδοση αδειών εκσκαφής για εγκατάσταση κυρίως υπόγειων δικτύων Ο.Κ.Ω. Οι συγκεκριμένες</p>

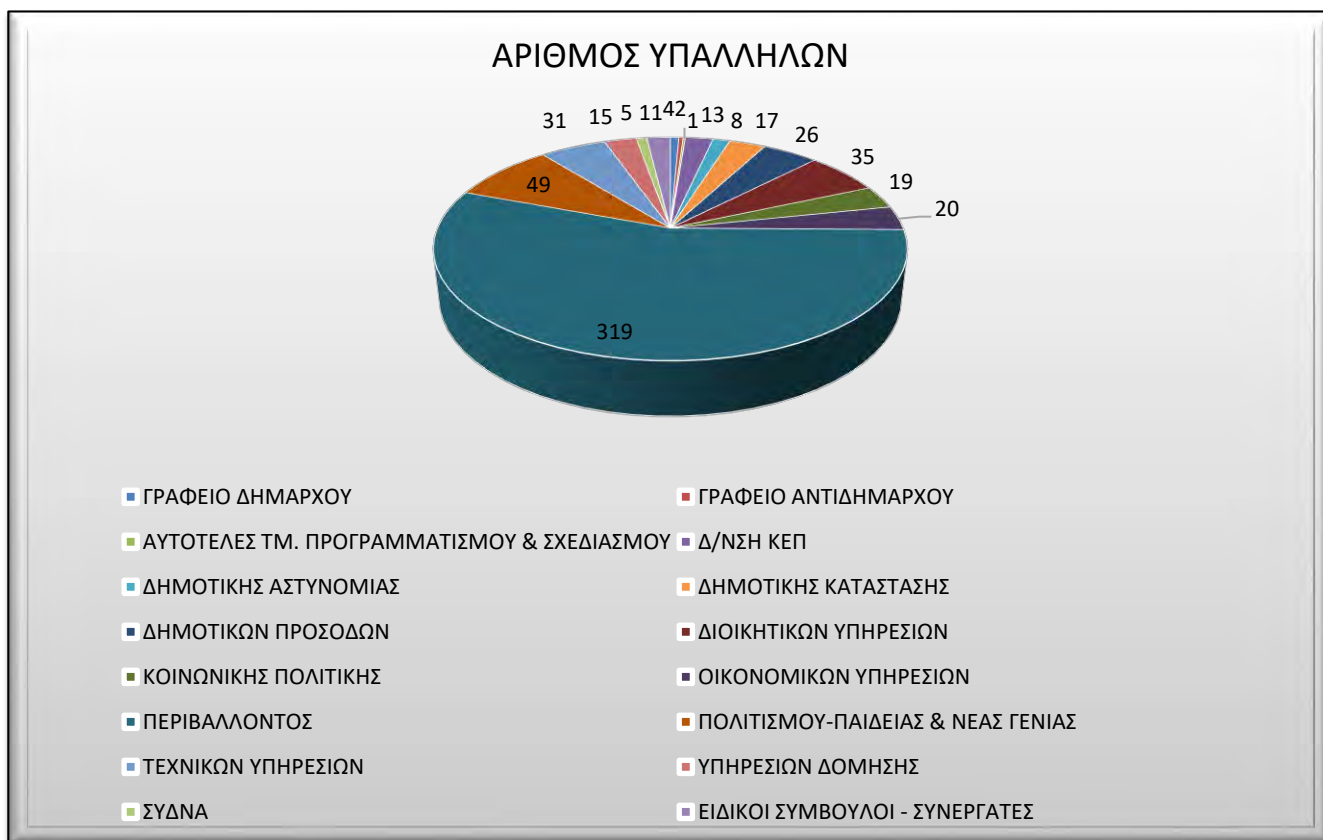
	<p>αρμοδιότητες της Διεύθυνσης στο πλαίσιο της αποστολής της, καθορίζονται από τις ισχύουσες διατάξεις Νόμων, Διαταγμάτων, Υπουργικών Αποφάσεων κ.λ.π.</p> <p>Οι αρμοδιότητες των επί μέρους οργανικών μονάδων της Διεύθυνσης Τεχνικών Υπηρεσιών είναι οι εξής:</p> <ul style="list-style-type: none"> • Αρμοδιότητες Τμήματος Μελετών • Αρμοδιότητες Τμήματος Προγραμματισμού & Παρακολούθησης Έργων • Αρμοδιότητες Τμήματος Κατασκευών και Συντηρήσεων
ΑΡΜΟΔΙΟΤΗΤΕΣ ΔΙΕΥΘΥΝΣΗΣ ΥΠΗΡΕΣΙΩΝ ΔΟΜΗΣΗΣ	<p>Η Διεύθυνση Υπηρεσίας Δόμησης είναι αρμόδια για την εφαρμογή του πολεοδομικού σχεδιασμού, την έκδοση και έλεγχο εφαρμογής των οικοδομικών αδειών και όλων των θεμάτων που σχετίζονται με τους ανεγκυστήρες κτιρίων.</p> <p>Οι αρμοδιότητες των επιμέρους οργανικών μονάδων της Διεύθυνσης Δόμησης είναι οι εξής:</p> <ul style="list-style-type: none"> • Αρμοδιότητες Τμήματος Οικοδομικών Αδειών και Ελέγχου Κατασκευών • Αρμοδιότητες Τμήματος Πολεοδομικών Εφαρμογών • Αρμοδιότητες Τμήματος Ανεγκυστήρων • Αρμοδιότητες Τμήματος Γραμματείας
ΑΡΜΟΔΙΟΤΗΤΕΣ ΔΙΕΥΘΥΝΣΗΣ ΚΕΠ	<p>Η Διεύθυνση Κέντρων Εξυπηρέτησης Πολιτών (Κ.Ε.Π.) είναι αρμόδια για την παροχή διοικητικών πληροφοριών και τη διεκπεραίωση των υποθέσεων των πολιτών από την υποβολή της αίτησης μέχρι την έκδοση της τελικής πράξης, σε συνεργασία με τις καθ' ύλην αρμόδιες υπηρεσίες και σύμφωνα με τον κεντρικό σχεδιασμό του Υπουργείου Εσωτερικών.</p> <p>Στη Διεύθυνση υπάγονται διοικητικά και τα αποκεντρωμένα Τμήματα Κ.Ε.Π. σε επιμέρους δημοτικές ενότητες.</p> <p>Οι αρμοδιότητες των επιμέρους οργανικών μονάδων της Διεύθυνσης Κ.Ε.Π. είναι οι εξής:</p> <ul style="list-style-type: none"> • Αρμοδιότητες Τμήματος Εξυπηρέτησης Πολιτών • Αρμοδιότητες Τμήματος Εσωτερικής Ανταπόκρισης • Αρμοδιότητες Τμήματος Παραρτήματος Κέντρων Εξυπηρέτησης Πολιτών (Κ.Ε.Π.)
ΑΡΜΟΔΙΟΤΗΤΕΣ ΕΣΩΤΕΡΙΚΟΥ ΕΛΕΓΧΟΥ	<p>Το Γραφείο Εσωτερικού Ελέγχου είναι αρμόδια για τα εξής:</p> <ol style="list-style-type: none"> 1. Μεριμνά για τον εσωτερικό έλεγχο των υπηρεσιών του Δήμου γιοι τη χρήση και τη διαχείριση των πόρων. 2. Συντάσσει έκθεση και ενημερώνει τον Δήμαρχο για τον διενεργούμενο έλεγχο, τα πορίσματα αυτού, την πρόοδο της ελεγκτικής εργασίας και τον βαθμό υλοποίησης των προτάσεων για βελτίωση. 3. Προωθεί την αξιοπιστία και τη δικαιοσύνη, ενώ παράλληλα επιδιώκει να μειώσει τον κίνδυνο της διαφθοράς εισηγούμενο: <ul style="list-style-type: none"> - ελέγχους για τις υπάρχουσες ή τις προτεινόμενες διαδικασίες, - καθορισμό οργανωτικών ή ελεγκτικών κινδύνων, - αναθεώρηση των προτεινόμενων αλλαγών στους υπάρχοντες νόμους, κανόνες και στην εφαρμογή των διαδικασιών, - αναθεώρηση συμβολαίων για πιθανές συγκρούσεις συμφερόντων. 4. Συνεργάζεται με όλες τις ανεξάρτητες Διοικητικές Αρχές και τις Ελεγκτικές Δομές του Κράτους. 5. Οι ελεγκτές βοηθούν τις υπηρεσίες να έχουν προνοητικότητα προσδιορίζοντας τις μελλοντικές τάσεις και επικεντρώνοντας την προσοχή τους στις πιθανές προσκλήσεις προτού αυτές εξελιχθούν σε κρίσεις. Επιπροσθέτως, μέσω του ελέγχου βασισμένου στην ανάλυση κινδύνου (risk based auditing), η ελεγκτική διαδικασία παρέχει χρήσιμες πληροφορίες στον οργανισμό για τη διαχείριση των κινδύνων. 6. Ασκεί κάθε άλλη εργασία που δεν περιλαμβάνεται στον παρόντα Οργανισμό Εσωτερικής Υπηρεσίας και έχει σχέση με τη λειτουργία του.»

1.5.1.2. Ανθρώπινο δυναμικό Υπηρεσιών

Μέσα από τη διαδικασία της αποστολής και συμπλήρωσης ερωτηματολογίων από υπηρεσιακούς παράγοντες του Δήμου, αποτυπώνεται στους πίνακες που ακολουθούν η υφιστάμενη κατάσταση του απασχολούμενου προσωπικού, η καταλληλότητα και επάρκειά του καθώς και οι ανάγκες κατάρτισής του.

ΑΠΑΣΧΟΛΟΥΜΕΝΟ ΠΡΟΣΩΠΙΚΟ

<u>ΔΙΕΥΘΥΝΣΗ</u>	<u>ΑΡΙΘΜΟΣ ΥΠΑΛΛΗΛΩΝ</u>
ΓΡΑΦΕΙΟ ΔΗΜΑΡΧΟΥ	4
ΓΡΑΦΕΙΟ ΑΝΤΙΔΗΜΑΡΧΟΥ	2
ΑΥΤΟΤΕΛΕΣ ΤΜ. ΠΡΟΓΡΑΜΜΑΤΙΣΜΟΥ & ΣΧΕΔΙΑΣΜΟΥ	1
Δ/ΝΣΗ ΚΕΠ	13
ΔΗΜΟΤΙΚΗΣ ΑΣΤΥΝΟΜΙΑΣ	8
ΔΗΜΟΤΙΚΗΣ ΚΑΤΑΣΤΑΣΗΣ	17
ΔΗΜΟΤΙΚΩΝ ΠΡΟΣΟΔΩΝ	26
ΔΙΟΙΚΗΤΙΚΩΝ ΥΠΗΡΕΣΙΩΝ	35
ΚΟΙΝΩΝΙΚΗΣ ΠΟΛΙΤΙΚΗΣ	19
ΟΙΚΟΝΟΜΙΚΩΝ ΥΠΗΡΕΣΙΩΝ	20
ΠΕΡΙΒΑΛΛΟΝΤΟΣ	319
ΠΟΛΙΤΙΣΜΟΥ-ΠΑΙΔΕΙΑΣ & ΝΕΑΣ ΓΕΝΙΑΣ	49
ΤΕΧΝΙΚΩΝ ΥΠΗΡΕΣΙΩΝ	31
ΥΠΗΡΕΣΙΩΝ ΔΟΜΗΣΗΣ	15
ΣΥΔΝΑ	5
ΕΙΔΙΚΟΙ ΣΥΜΒΟΥΛΟΙ - ΣΥΝΕΡΓΑΤΕΣ	8



Διάγραμμα 16: Απασχολούμενο Προσωπικό Δήμου Καλλιθέας

1.5.2. Απολογιστικά οικονομικά στοιχεία του Δήμου

Στους πίνακες που ακολουθούν παρουσιάζονται απολογιστικά στοιχεία του Δήμου για τα έτη 2015, 2016, 2013 και 2014 καθώς και οι Ισολογισμοί των χρήσεων 2015 και 2016, προκειμένου να διαμορφωθεί γενική εικόνα της οικονομικής κατάστασης του Δήμου μετά την εφαρμογή του ν.3852/2010 «Πρόγραμμα Καλλικράτης».

3. ΑΝΑΛΥΣΗ ΤΩΝ ΕΣΟΔΩΝ

Η ανάλυση των εσόδων της προηγούμενης χρήσης 2014 και της τρέχουσας χρήσης 2015 έχουν ως εξής:

Κωδικός Λογ/σμου	Τίτλος λογαριασμού Κλαδικού Λογιστικού Σχεδίου Δήμων και Κοινοτήτων (Ο.Τ.Α. Α' Βαθμού)	Νόμισμα	Ποσά χρήσης 2014	Ποσά κλειόμενης χρήσης 2015
72	Έσοδα από φόρους - εισφορές - πρόστιμα - προσαυξήσεις	Ευρώ	1.455.965,05	1.621.782,47
73	Έσοδα από τέλη και δικαιώματα	Ευρώ	13.528.659,70	15.717.540,32
74	Έσοδα από επιχορηγήσεις	Ευρώ	48.883.895,16	47.169.032,44
75	Έσοδα από παρεπόμενες ασχολίες	Ευρώ	23.473,66	666,71
76	Έσοδα κεφαλαίων	Ευρώ	59.475,31	46.995,41
	Σύνολο Οργανικών Εσόδων		63.951.468,88	64.556.017,35
81.01+82.07	Έκτακτα και ανόργανα έσοδα	Ευρώ	2.794.293,91	2.803.700,38
82.01	Έσοδα προηγούμενων χρήσεων	Ευρώ	637.743,10	2.096.333,54
84	Έσοδα από προβλέψεις προηγούμενων χρήσεων	Ευρώ	563.721,80	1.243.091,56
	Σύνολο Ανόργανων Εσόδων		3.995.758,81	6.143.125,48
	Γενικό Σύνολο Εσόδων		67.947.227,69	70.699.142,83

4. ΑΝΑΛΥΣΗ ΤΩΝ ΕΞΟΔΩΝ

Η ανάλυση των εξόδων της προηγούμενης χρήσης 2014 και της κλειόμενης χρήσης 2015 έχουν ως εξής:

Κωδικός Λογ/σμου	Τίτλος λογαριασμού Κλαδικού Λογιστικού Σχεδίου Δήμων και Κοινοτήτων (Ο.Τ.Α. Α' Βαθμού)	Νόμισμα	Ποσά χρήσης 2014	Ποσά κλειόμενης χρήσης 2015
60	Αμοιβές και έξοδα προσωπικού	Ευρώ	13.583.522,03	13.162.617,96
61	Αμοιβές και έξοδα αιρετών αρχόντων και τρίτων	Ευρώ	574.178,35	1.442.498,69
62	Παροχές τρίτων	Ευρώ	3.277.455,84	2.940.267,11
63	Φόροι-τέλη	Ευρώ	13.261,65	18.935,79
64	Διάφορα έξοδα	Ευρώ	4.153.286,22	5.102.446,56
65	Τόκοι και συναφή έξοδα	Ευρώ	156.462,81	155.891,78
66	Αποσβέσεις παγίων ενσωματωμένες στο λειτουργικό κόστος	Ευρώ	3.023.775,23	3.142.251,49
67	Παροχές - χορηγίες - Επιχορηγήσεις - Επιδοτήσεις - Δωρεές	Ευρώ	39.999.433,05	37.307.178,01
68	Προβλέψεις εκμετάλλευσης	Ευρώ	147.640,80	343.662,31
	Σύνολο Οργανικών Εξόδων		64.929.015,98	63.615.749,70
81.00	Ανόργανα έξοδα	Ευρώ	110.705,99	221.649,37
81.02	Έκτακτες ζημιές	Ευρώ	0,00	0,00
82.00	Έξοδα προηγούμενων χρήσεων	Ευρώ	1.201.895,36	755.226,78
83	Προβλέψεις για έκτακτους κινδύνους	Ευρώ	0,00	2.124.985,05
	Σύνολο Εκτάκτων Εξόδων		1.312.601,35	3.101.861,20
25-26	Αναλώσεις υλικών	Ευρώ	1.008.733,94	987.908,52
	Σύνολο Αναλώσεων		1.008.733,94	987.908,52
	Γενικό Σύνολο Εξόδων		67.250.351,27	67.705.519,42

3. ΑΝΑΛΥΣΗ ΤΩΝ ΕΣΟΔΩΝ

Η ανάλυση των εσόδων της προηγούμενης χρήσης 2015 και της τρέχουσας χρήσης 2016 έχουν ως εξής:

Κωδικός Λογ/σμου	Τίτλος λογαριασμού Κλαδικού Λογιστικού Σχεδίου Δήμων και Κοινοτήτων (Ο.Τ.Α. Α΄ Βαθμού)	Νόμισμα	Ποσά χρήσης 2015	Ποσά κλειόμενης χρήσης 2016
72	Έσοδα από φόρους - εισφορές - πρόστιμα – προσαυξήσεις	Ευρώ	1.621.782,47	1.412.201,49
73	Έσοδα από τέλη και δικαιώματα	Ευρώ	15.717.540,32	14.672.835,36
74	Έσοδα από επιχορηγήσεις	Ευρώ	47.169.032,44	30.788.488,90
75	Έσοδα από παρεπόμενες ασχολίες	Ευρώ	666,71	827,67
76	Έσοδα κεφαλαίων	Ευρώ	46.995,41	102.608,03
	Σύνολο Οργανικών Εσόδων		64.556.017,35	46.976.961,45
81.01+82.07	Έκτακτα και ανόργανα έσοδα	Ευρώ	2.803.700,38	3.507.690,25
82.01	Έσοδα προηγούμενων χρήσεων	Ευρώ	2.096.333,54	1.017.906,94
84	Έσοδα από προβλέψεις προηγούμενων χρήσεων	Ευρώ	1.243.091,56	4.064.716,90
	Σύνολο Ανόργανων Εσόδων		6.143.125,48	8.590.314,09
	Γενικό Σύνολο Εσόδων		70.699.142,83	55.567.275,54

4. ΑΝΑΛΥΣΗ ΤΩΝ ΕΞΟΔΩΝ

Η ανάλυση των εξόδων της προηγούμενης χρήσης 2015 και της κλειόμενης χρήσης 2016 έχουν ως εξής:

Κωδικός Λογ/σμου	Τίτλος λογαριασμού Κλαδικού Λογιστικού Σχεδίου Δήμων και Κοινοτήτων (Ο.Τ.Α. Α΄ Βαθμού)	Νόμισμα	Ποσά χρήσης 2015	Ποσά κλειόμενης χρήσης 2016
60	Αμοιβές και έξοδα προσωπικού	Ευρώ	13.162.617,96	13.034.507,34
61	Αμοιβές και έξοδα αιρετών αρχόντων και τρίτων	Ευρώ	1.442.498,69	1.227.818,58
62	Παροχές τρίτων	Ευρώ	2.940.267,11	3.090.525,01
63	Φόροι-τέλη	Ευρώ	18.935,79	16.960,57
64	Διάφορα έξοδα	Ευρώ	5.102.446,56	3.905.012,73
65	Τόκοι και συναφή έξοδα	Ευρώ	155.891,78	183.590,97
66	Αποσβέσεις παγίων ενσωματωμένες στο λειτουργικό κόστος	Ευρώ	3.142.251,49	2.986.463,58
67	Παροχές - χορηγίες - Επιχορηγήσεις - Επιδότησεις - Δωρεές	Ευρώ	37.307.178,01	21.054.849,20
68	Προβλέψεις εκμετάλλευσης	Ευρώ	343.662,31	98.923,25
	Σύνολο Οργανικών Εξόδων		63.615.749,70	45.598.651,23
81.00	Ανόργανα έξοδα	Ευρώ	221.649,37	56.414,67
81.02	Έκτακτες ζημιές	Ευρώ	0,00	0,00
82.00	Έξοδα προηγούμενων χρήσεων	Ευρώ	755.226,78	1.448.610,67
83	Προβλέψεις για έκτακτους κινδύνους	Ευρώ	2.124.985,05	4.204.483,23
	Σύνολο Εκτάκτων Εξόδων		3.101.861,20	5.709.508,57
25-26	Αναλώσεις υλικών	Ευρώ	987.908,52	1.026.396,78
	Σύνολο Αναλώσεων		987.908,52	1.026.396,78
	Γενικό Σύνολο Εξόδων		67.705.519,42	52.334.556,58



ΚΑΤΑΣΤΑΣΗ ΛΟΓΑΡΙΑΣΜΟΥ ΓΕΝΙΚΗΣ ΕΚΜΕΤΑΛΛΕΥΣΕΩΣ
31ης Δεκεμβρίου 2016 (1 Ιανουαρίου - 31 Δεκεμβρίου 2016)

	Ποσά Κλειόμενης Χρήσεως 2016		Ποσά Προηγούμενης Χρήσεως 2015	
Χ Ρ Ε Ω Σ Η				
1. Αποθέματα ενάρξεως χρήσεως				
25	- Αναλώσιμα υλικά	1.243.536,40		1.251.136,28
26	- Ανταλλακτικά πάγιων στοιχείων	143.882,77	<u>1.387.419,17</u>	149.694,23
				<u>1.400.830,51</u>
2. Αγορές Χρήσεως				
25	- Αναλώσιμα υλικά	884.274,09		952.716,76
26	- Ανταλλακτικά πάγιων στοιχείων	22.906,39	<u>907.180,48</u>	21.780,42
	Σύνολο αρχικών αποθεμάτων και αγορών		<u>2.294.599,65</u>	<u>974.497,18</u>
				<u>2.375.327,69</u>
3. Μείον : Αποθέματα τέλους χρήσεως				
25	- Αναλώσιμα υλικά	1.133.740,74		1.243.536,40
26	- Ανταλλακτικά πάγιων στοιχείων	134.462,13	<u>1.268.202,87</u>	143.882,77
	Αγορές και διαφορά (+,-) αποθεμάτων		<u>1.026.396,78</u>	<u>987.908,52</u>
4. Οργανικά έξοδα				
60	- Αμοιβές και έξοδα προσωπικού	13.034.507,34		13.162.617,96
61	- Αμοιβές και έξοδα τρίτων	1.227.818,58		1.442.498,69
62	- Παροχές τρίτων	3.090.525,01		2.940.267,11
63	- Φόροι - Τέλη (πλήν των μη ενσωματωμένων στο λειτουργικό κόστος φόρων)	16.960,57		18.935,79
64	- Διάφορα έξοδα	3.905.012,73		5.102.446,56
65	- Τόκοι και συναφή έξοδα	183.590,97		155.891,78
66	- Αποσβέσεις παγίων στοιχείων ενσωματωμένες στο λειτουργικό κόστος	2.986.463,58		3.142.251,49
	- Χορηγήσεις Επιχορηγήσεις			
67	Επιδοτήσεις	21.054.849,20		37.307.178,01
68	- Προβλέψεις εκμεταλλεύσεως	98.923,25	<u>45.598.651,23</u>	343.662,31
	Συνολικό κόστος εσόδων		<u>46.625.048,01</u>	<u>63.615.749,70</u>
80.00	Πλεόνασμα εκμεταλλεύσεως		<u>351.913,44</u>	0,00
			<u><u>46.976.961,45</u></u>	<u><u>64.603.658,22</u></u>

Ποσά Κλειόμενης Χρήσεως 2016

Ποσά Προηγούμενης Χρήσεως 2015

Π Ι Σ Τ Ω Σ Η

1. Έσοδα κύριας δραστηριότητας

72	- Έσοδα από φόρους, εισφορές, τέλη, πρόστιμα και προσαυξήσεις	1.412.201,49		1.621.782,47
73	- Έσοδα από παροχή υπηρεσιών			



ΕΠΙΧΕΙΡΗΣΙΑΚΟ ΠΡΟΓΡΑΜΜΑ Α' ΦΑΣΗ 2020-2023

(ανταποδοτικά κ.λ.π.)	<u>14.672.835,36</u>	16.085.036,85	<u>15.717.540,32</u>	17.339.322,79
2.Λοιπά οργανικά έσοδα				
74 - Έπιχορηγήσεις	30.788.488,90		47.169.032,44	
75 - Έσοδα παρεπόμενων ασχολιών	827,67		666,71	
76 - Έσοδα κεφαλαίων	<u>102.608,03</u>	<u>30.891.924,60</u>	<u>46.995,41</u>	<u>47.216.694,56</u>
		46.976.961,45		64.556.017,35
80.00 Έλλειμμα εκμεταλλεύσεως				<u>47.640,87</u>
		<u>46.976.961,45</u>		<u>64.603.658,22</u>

ΔΗΜΟΣ ΚΑΛΛΙΘΕΑΣ		
ΣΥΝΟΠΤΙΚΗ ΟΙΚΟΝΟΜΙΚΗ ΚΑΤΑΣΤΑΣΗ		
ΠΡΟΫΠΟΛΟΓΙΣΜΟΥ ΕΣΟΔΩΝ-ΕΞΟΔΩΝ		
για το έτος 2021		
ΕΓΚΡΙΘΗΚΕ ΜΕ ΤΗΝ ΑΡΙΘΜ. 230/2020 ΑΠΟΦΑΣΗ ΤΟΥ ΔΗΜΟΤΙΚΟΥ ΣΥΜΒΟΥΛΙΟΥ		
Κωδικοί Αριθμοί	ΕΣΟΔΑ και ΕΙΣΠΡΑΞΕΙΣ	Ποσό σε ευρώ
0	Τακτικά Έσοδα	27.863.807,79
(πλην 13)	Εκτακτα έσοδα (πλην επιχορηγήσεις για επενδύσεις)	477.808,34
2	Έσοδα παρεπόμενων ετών	599.227,63
31	Εισπράξεις από Δάνεια	0,00
32	Εισπρακτέα υπόλοιπα από βεβαιωθέντα έσοδα κατά τα παρεπόμενα έτη	22.708.536,91
4	Εισπράξεις υπέρ Δημοσίων Ασφαλιστικών Φορέων και Τρίτων	14.060.797,20
5	Χρηματικό υπόλοιπο προηγούμενου έτους	7.459.839,45
13	Επιχορηγήσεις για επενδύσεις	6.141.752,04
	Σύνολο Πόρων	79.311.769,36
	ΕΞΟΔΑ και ΠΛΗΡΩΜΕΣ	
60	Αμοιβές και έξοδα προσωπικού	16.024.547,00
61, 62	Αμοιβές σφετών και τρίτων	6.999.530,36
63, 64	Λοιπά γενικά έξοδα	1.147.329,16
651	Τοκοχρεολύσια δανείων	0,00
66	Προμήθειες - Αναλώσιμα υλικών	2.230.042,51
67, 68	Μεταβιβάσεις σε τρίτους, λοιπά έξοδα	7.945.002,52
81	Πληρωμές για υποχρεώσεις προηγ. οικονομικών ετών (Π.Ο.Ε)	441.358,91
82,85	Λοιπές αποδόσεις και προβλέψεις	32.433.009,45
	Επενδύσεις	
71	Αγορές κτιρίων, τεχνικών έργων και προμήθειες παγίων	6.053.409,72
73	Έργα	5.405.140,00
74	Μελέτες, έρευνες, πειραματικές εργασίες και ειδικές δαπάνες	162.640,00
75	Τίτλοι πάγιας επένδυσης (συμμετοχές σε επιχειρήσεις)	0,00
652	Τοκοχρεολύσια δανείων επενδύσεων	467.239,66
9	Αποθεματικό	2.520,07
	Σύνολο Εξόδων και Πληρωμών	79.311.769,36

1.5.3. Κρίσιμα ζητήματα εσωτερικής ανάπτυξης του Δήμου και εξυπηρέτησης του πολίτη

Στον πίνακα που ακολουθεί αποτυπώνονται τα κρίσιμα ζητήματα εσωτερικής ανάπτυξης του Δήμου και εξυπηρέτησης του πολίτη που ανέδειξε η αξιολόγηση της υφιστάμενης κατάστασης, ξεχωριστά για τον κάθε επιμέρους τομέα.

ΚΡΙΣΙΜΑ ΖΗΤΗΜΑΤΑ ΕΣΩΤΕΡΙΚΗΣ ΑΝΑΠΤΥΞΗΣ ΤΟΥ ΔΗΜΟΥ ΚΑΙ ΕΞΥΠΗΡΕΤΗΣΗΣ ΤΟΥ ΠΟΛΙΤΗ	
ΟΡΓΑΝΩΤΙΚΗ ΔΟΜΗ & ΔΙΑΔΙΚΑΣΙΕΣ	<ul style="list-style-type: none"> ➤ Αναθεώρηση του Οργανισμού Εσωτερικής Υπηρεσίας. ➤ Ενίσχυση του συντονισμού και της συνεργασίας μεταξύ των υπηρεσιών. ➤ Ενέργειες συστηματικού προγραμματισμού και παρακολούθησης των διαδικασιών. ➤ Υποστήριξη Νομικών Προσώπων. ➤ Διασύνδεση του τεχνικού προγράμματος με τον προϋπολογισμό και το επιχειρησιακό πρόγραμμα.

ΑΝΘΡΩΠΙΝΟ ΔΥΝΑΜΙΚΟ & ΥΛΙΚΟΤΕΧΝΙΚΗ ΥΠΟΔΟΜΗ	<ul style="list-style-type: none"> ➤ Συστηματική επιμόρφωση και κατάρτιση του προσωπικού των Υπηρεσιών και των Νομικών Προσώπων. ➤ Κατάλληλη χωροθέτηση των υπηρεσιών κατόπιν μελέτης. ➤ Συντήρηση των κτιριακών εγκαταστάσεων και του μηχανολογικού εξοπλισμού. ➤ Εκσυγχρονισμός των ηλεκτρονικών υποδομών, εξοπλισμού και εφαρμογών.
ΕΞΥΠΗΡΕΤΗΣΗ ΤΟΥ ΠΟΛΙΤΗ – ΗΛΕΚΤΡΟΝΙΚΗ ΔΙΑΚΥΒΕΡΝΗΣΗ	<ul style="list-style-type: none"> ➤ Επέκταση και ενίσχυση των ευρυζωνικών δικτύων στην περιοχή του Δήμου. ➤ Εφαρμογή ολοκληρωμένου πληροφοριακού συστήματος εξυπηρέτησης του πολίτη και των επιχειρήσεων. ➤ Προώθηση της ενεργού συμμετοχής. ➤ Ενίσχυση της διαφάνειας. ➤ Υιοθέτηση διαδικασιών ανοιχτής διάθεσης δημοσίων δεδομένων. ➤ Δικτύωση με Έξυπνους Δήμους.
ΟΙΚΟΝΟΜΙΚΑ	<ul style="list-style-type: none"> ➤ Σχεδιασμός νέων έργων και δράσεων για την αξιοποίηση εθνικών πόρων και ευρωπαϊκών προγραμμάτων. ➤ Βελτίωση οικονομικών και αξιοποίηση της δημοτικής ακίνητης περιουσίας. ➤ Παρακολούθηση και διαχείριση υλικών πόρων και ανθρώπινου δυναμικού.

Η ανάλυση των κρίσιμων ζητημάτων προσδιορίζει και τις βασικές προτεραιότητες εσωτερικής ανάπτυξης, με τη μορφή των εξής **Στρατηγικών Στόχων**:

ΣΤΡΑΤΗΓΙΚΟΙ ΣΤΟΧΟΙ
ΕΣΩΤΕΡΙΚΗΣ ΟΡΓΑΝΩΣΗΣ ΚΑΙ ΕΞΥΠΗΡΕΤΗΣΗΣ ΤΟΥ ΠΟΛΙΤΗ
<i>ΣΣ14. Στήριξη και αξιοποίηση του ανθρώπινου δυναμικού του Δήμου - Κινητικότητα</i>
<i>ΣΣ15. Βελτίωση διοικητικής ικανότητας και αποτελεσματικότητας του Δήμου</i>
<i>ΣΣ16. Προώθηση της διαφάνειας και της ενεργού συμμετοχής στη λήψη αποφάσεων</i>
<i>ΣΣ17. Ενίσχυση των οικονομικών – Διεκδίκηση εθνικών και ευρωπαϊκών πόρων</i>
<i>ΣΣ18. Βελτίωση της εξυπηρέτησης του πολίτη με ηλεκτρονικές δημοτικές υπηρεσίες</i>
<i>ΣΣ19. Αύξηση και αξιοποίηση της χρήσης ΤΠΕ, ενίσχυση της πρόσβασης</i>
<i>ΣΣ20. Επένδυση σε έξυπνες υποδομές – Βελτίωση της ποιότητας ζωής και αναβάθμιση της πόλης</i>

ΚΕΦΑΛΑΙΟ 2

ΚΑΘΟΡΙΣΜΟΣ ΤΗΣ ΣΤΡΑΤΗΓΙΚΗΣ ΤΟΥ ΔΗΜΟΥ

2.1. Το Όραμα και οι Αρχές του Δήμου

Ο καθορισμός της Στρατηγικής του Δήμου Καλλιθέας, για την περίοδο 2020-2024, βασίζεται σε επτά βασικές παραμέτρους που είναι οι εξής:

1. Το πρόγραμμα, οι πολιτικές και οι πρωτοβουλίες της Δημοτικής Αρχής που θέτουν το πλαίσιο των κατευθυντήριων αρχών και πολιτικών επιλογών για την επόμενη περίοδο.
2. Τα κρίσιμα ζητήματα τοπικής και εσωτερικής ανάπτυξης, βάσει των διαπιστώσεων και εκτιμήσεων των υπηρεσιών του Δήμου και των Νομικών του Προσώπων, καθώς και συλλόγων και φορέων της περιοχής του Δήμου, με τον τρόπο που αποτυπώνονται μέσω του συνόλου των Στρατηγικών Στόχων του Δήμου στο προηγούμενο κεφάλαιο.
3. Τα αναπτυξιακά πλεονεκτήματα του Δήμου και τα ιδιαίτερα χαρακτηριστικά που ορίζουν τη φυσιογνωμία του.

4. Οι ευκαιρίες και οι δυνατότητες που παρέχει το εξωτερικό περιβάλλον στο πλαίσιο των κατευθύνσεων του αναπτυξιακού σχεδιασμού σε εθνικό και περιφερειακό επίπεδο.
5. Οι περιορισμοί και οι απειλές του εξωτερικού περιβάλλοντος, που ασκούν αρνητική επιρροή στις προσπάθειες ανάπτυξης της περιοχής, με κυρίαρχη την έντονη οικονομική κρίση και τις νέες συνθήκες που διαμορφώνονται.
6. Η καινοτομία, ως βασική συνιστώσα, τόσο ως προς το περιεχόμενο του στρατηγικού σχεδίου, όσο και ως προς τον τρόπο υλοποίησης.
7. Ο ρεαλισμός, ως κυρίαρχο χαρακτηριστικό του σχεδιασμού, αναφορικά με το τεχνικό, οικονομικό και χρονικό προγραμματισμό.

Οι κατευθυντήριες αρχές του Δήμου για τον τρόπο προσέγγισης της αποστολής και του οράματος, καθώς και για τον τρόπο διοίκησης των δημοτικών υποθέσεων, συνοψίζονται ως εξής:

- ✓ Δημιουργία περιβάλλοντος σταθερότητας για αποτελεσματική λειτουργία και βάσεις για μια πορεία ανάπτυξης
- ✓ Σεβασμός στον πολίτη με δράσεις για τη βελτίωση της καθημερινότητας και της ποιότητας ζωής
- ✓ Κοινωνικός προσανατολισμός με δράσεις στήριξης των πολιτών που πλήττονται από την κρίση
- ✓ Χρήση της καινοτομίας και των τεχνολογικών εξελίξεων με δράσεις για καλύτερη εξυπηρέτηση των πολιτών και προώθηση της ενεργού συμμετοχής τους
- ✓ Ανάπτυξη με δράσεις ενίσχυσης της απασχόλησης και της τοπικής επιχειρηματικότητας
- ✓ Βέλτιστη αξιοποίηση των διαθέσιμων πόρων και διεκδίκηση ευρωπαϊκών πόρων
- ✓ Σεβασμός στο περιβάλλον και την αειφόρο ανάπτυξη με μείωση της ενεργειακής κατανάλωσης και δράσεις εναλλακτικής διαχείρισης απορριμμάτων και βιώσιμης κινητικότητας
- ✓ Πολιτισμική ανάπτυξη με δράσεις ενίσχυσης του πολιτισμού, του αθλητισμού και της παιδείας
- ✓ Ανάπτυξη σχέσεων συνεργασίας με άλλους Δήμους, φορείς και οργανισμούς
- ✓ Ισότιμη εξυπηρέτηση των κατοίκων χωρίς διακρίσεις, ισόρροπη ανάπτυξη των Δημοτικών Κοινοτήτων.

Οι **Στρατηγικοί Στόχοι** του Δήμου που αποτυπώνουν τα **κρίσιμα ζητήματα τοπικής και εσωτερικής ανάπτυξης**, είναι οι εξής:

ΣΤΡΑΤΗΓΙΚΟΙ ΣΤΟΧΟΙ ΔΗΜΟΥ ΚΑΛΛΙΘΕΑΣ	
ΣΣ1. Προστασία και ανάδειξη του περιβάλλοντος - Προώθηση της αποδοτικότητας των πόρων	ΣΣ11. Προώθηση της σύνδεσης της απασχόλησης με την εξειδίκευση και τη δια βίου κατάρτιση
ΣΣ2. Σύγχρονη και ολοκληρωμένη διαχείριση και αξιοποίηση αποβλήτων	ΣΣ12. Ενίσχυση της εξωστρέφειας και βιωσιμότητας της τοπικής οικονομίας
ΣΣ3. Αστική αναζωογόνηση με διαφύλαξη της χρήσης κατοικίας και παρεμβάσεις βιώσιμης κινητικότητας	ΣΣ13. Δικτύωση με όμορους Δήμους, εκπαιδευτικά και ερευνητικά ιδρύματα - Εταιρικές σχέσεις
ΣΣ4. Περιβαλλοντική διαχείριση – Μείωση εκπομπών CO2	ΣΣ14. Στήριξη και αξιοποίηση του ανθρώπινου δυναμικού του Δήμου - Κινητικότητα
ΣΣ5. Ενίσχυση στην πρόληψη και διαχείριση κινδύνων –Ανθεκτικότητα στις κρίσεις	ΣΣ15. Βελτίωση διοικητικής ικανότητας και αποτελεσματικότητας του Δήμου
ΣΣ6. Στήριξη των αδυνάμων - Ποιοτικές παροχές κοινωνικής μέριμνας	ΣΣ16. Προώθηση της διαφάνειας και της ενεργού συμμετοχής στη λήψη αποφάσεων
ΣΣ7. Ανάπτυξη του αθλητισμού και του πολιτισμού ως παράγοντες κοινωνικής συνοχής	ΣΣ17. Ενίσχυση των οικονομικών – Διεκδίκηση εθνικών και ευρωπαϊκών πόρων

ΣΣ8. Ενεργοποίηση της κοινωνίας των πολιτών σε συνεργασία με συλλόγους και φορείς της πόλης	ΣΣ18. Βελτίωση της εξυπηρέτησης του πολίτη με ηλεκτρονικές δημοτικές υπηρεσίες
ΣΣ9. Ανάπτυξη δικτύου εθελοντών - Ευαισθητοποίηση των πολιτών	ΣΣ19. Αύξηση και αξιοποίηση της χρήσης ΤΠΕ, ενίσχυση της πρόσβασης
ΣΣ10. Επένδυση στη μάθηση – Στήριξη της νεολαίας	ΣΣ20. Επένδυση σε έξυπνες υποδομές – Βελτίωση της ποιότητας ζωής και αναβάθμιση της πόλης

Το **εξωτερικό περιβάλλον**, όπως αυτό διαμορφώνεται σε εθνικό και διεθνές επίπεδο, προδιαγράφει τις ακόλουθες τάσεις και προκλήσεις, στις οποίες πρέπει να αποκριθεί η στρατηγική του Δήμου:

- **Αστικοποίηση:** περισσότερο από το 50% του παγκόσμιου πληθυσμού ζει σήμερα στις πόλεις, ενώ το ποσοστό αυτό θα ξεπεράσει το 70% το 2050. Το φαινόμενο αυτό αναδεικνύει την τεράστια σημασία των αστικών πόλεων, οι οποίες θα καθορίζουν τα επόμενα χρόνια ακόμα πιο σημαντικό τμήμα του κοινωνικού και ενεργειακού αποτυπώματος του πλανήτη, με αποτέλεσμα ο θεσμός της τοπικής αυτοδιοίκησης να έχει πρωταρχικό ρόλο στην άσκηση και υλοποίηση πολιτικών του μέλλοντος.
- **Κλιματική αλλαγή:** παρατηρούνται διαρκώς πιο έντονα και μεγαλύτερα σε διάρκεια περιβαλλοντικά φαινόμενα, που εμφανίζονται με τη μορφή πλημμυρών, πυρκαγιών, ξηρασιών και πανδημιών. Οι εν λόγω κρίσεις πρέπει να είναι δυνατό να αντιμετωπίζονται σε αστικό επίπεδο.
- **Εξειδίκευση:** οι πόλεις παραδοσιακά ανταγωνίζονται μεταξύ τους στην προσέλκυση πολιτών, επενδύσεων και επισκεπτών σε εθνικό αλλά και σε διεθνές επίπεδο. Στην κατεύθυνση αυτή, μια πόλη πρέπει να αναδεικνύει τα συγκριτικά της πλεονεκτήματα και να καθορίζει την ιδιαίτερή της ταυτότητα μέσω συγκεκριμένης στρατηγικής και ξεκάθαρου οράματος που θα στοχεύει στην εξειδίκευση βάσει των ανταγωνιστικών χαρακτηριστικών της, αλλά και των αναγκών και προτιμήσεων των πολιτών της.
- **Οικονομία:** Η χώρα βιώνει παρατεταμένη οικονομική και πολιτική κρίση που αναδεικνύει σημαντικά προβλήματα στην κοινωνική συνοχή, την αυτάρκεια και την παραγωγικότητα, ενώ αυξάνει πολλαπλασιαστικά το μέγεθος της επίπτωσης πιθανώς εκδηλούμενων κρίσεων πάσης φύσης. Η απόκριση μιας αστικής πόλης απέναντι σε κρίσεις ανθρωπιστικού χαρακτήρα αναδεικνύει την ανάγκη ευελιξίας στην οργάνωση και τις δομές του Δήμου της, με κυρίαρχο αίτημα του σχεδιασμού με ανθρωποκεντρικό προσανατολισμό και διατήρηση της κοινωνικής συνοχής.

Η Ελλάδα τα τελευταία χρόνια αντιμετωπίζει δυσκολίες και προκλήσεις, πρωτόγνωρες για τα μέχρι τώρα δεδομένα. Τα έξη συνεχή χρόνια ύφεσης έχουν δημιουργήσει προβλήματα συσσωρευτικού χαρακτήρα σε κάθε νοικοκυριό, μια εποχή που η τεχνολογία εξελίσσεται ραγδαία, θέτοντας τη χώρα σε ακόμα πιο μειονεκτική θέση, σε συνδυασμό με τον Covid-19 που δημιούργησε στον Δήμο μας, στην χώρα μας αλλά και στον κόσμο γενικότερα νέες συνθήκες και νέες ανάγκες. Στη συνείδηση λοιπόν του κάθε πολίτη είναι επιτακτική πια η ανάγκη μιας νέας εποχής που θα οδηγήσει προς τον ορθολογισμό, τη σταθερότητα και την ανάκαμψη.

Με δεδομένο ότι οι πόλεις αποτελούν το **κέντρο κάθε αλλαγής** η οποία βασίζεται στην **καινοτομία**, την **προσαρμοστικότητα** και τη **συνοχή**, το σχέδιο απόκρισης του Δήμου στις παραπάνω προκλήσεις είναι μία στρατηγική με ορίζοντα πενταετίας που συνοψίζεται στο σύνθημα:

Δήμος Καλλιθέας 2023

Ένα Νέο μοντέλο Λειτουργίας για μια Πόλη Ανθρώπινη και Συνεκτική

που ορίζει το ακόλουθο όραμα για το Δήμο, με ορίζοντα το 2023:

Να τεθούν οι βάσεις για την ανάπτυξη ενός Νέου μοντέλου Πόλης, ενός νέου μοντέλου διοίκησης και λειτουργίας μιας Πόλης που θα εξελίσσεται κάθε μέρα με καινοτόμες ιδέες, σεβόμενη τα «προνόμια» που της χάρισε η θέση της και η φύση, στοχεύοντας στην προστασία και ανάδειξη του φυσικού και πολιτιστικού της περιβάλλοντος, σε μια αειφόρο ανάπτυξη που θα συμβαδίζει με την ευημερία των Πολιτών της. Μιας Πόλης:

- ✓ **Έξυπνης στις πολιτικές και τη λειτουργία της,**
- ✓ **Βιώσιμης στην αποδοτικότητα των πόρων της,**
- ✓ **με Κοινωνική Συνοχή και ανθεκτικότητα στις κρίσεις**

Το όραμα του Δήμου:

- χρησιμοποιεί την καινοτομία ως βασική συνιστώσα,
- αφορά την εσωτερική ανάπτυξη του Δήμου και την τοπική ανάπτυξη της περιοχής,
- τονίζει τα ιδιαίτερα αναπτυξιακά του πλεονεκτήματα,
- ορίζει με σαφή τρόπο τις αναπτυξιακές του προτεραιότητες,
- υπηρετεί τις κατευθυντήριες αρχές της Δημοτικής Αρχής,
- θέτει βασικές αρχές σχεδιασμού βάσει διεθνώς αναγνωρισμένων προτύπων,
- λαμβάνει υπόψη του τις ευρωπαϊκές και εθνικές αναπτυξιακές προτεραιότητες.

ΕΠΕΞΗΓΗΣΗ ΤΟΥ ΟΡΑΜΑΤΟΣ

Το όραμα του Δήμου Καλλιθέας για την ανάπτυξη ενός **Νέου μοντέλου Λειτουργίας για μια Πόλη Ανθρώπινη και Συνεκτική** θέτει τις **βάσεις για την ανάπτυξη ενός νέου μοντέλου διοίκησης και λειτουργίας της Πόλης**, χρησιμοποιώντας το «όχημα» της καινοτομίας και της νέας πολιτικής για τη δημιουργία προϋποθέσεων τοπικής και εσωτερικής ανάπτυξης στο πλαίσιο μιας ρεαλιστικής μεσοπρόθεσμης στρατηγικής με ορίζοντα τετραετίας.

Μεταξύ των **συγκριτικών πλεονεκτημάτων** του Δήμου, ένα από τα ιδιαίτερα «προνόμια» του είναι η **θέση του**. Το Ίδρυμα Σταύρος Νιάρχος, σε μια πόλη τόσο κοντά στο πολιτιστικό κέντρο της Αθήνας και παράλληλα στο κέντρο του μεγαλύτερου ερευνητικού-εκπαιδευτικού πόλου της Αττικής, αφήνουν έντονο αποτύπωμα στο χαρακτήρα του Δήμου και στο επίπεδο των κατοίκων του.



Εικόνα 55: Κέντρο Πολιτισμού Ίδρυμα Σταύρος Νιάρχος



Η κύρια **αναπτυξιακή προτεραιότητα** του νέου οράματος του Δήμου, η **ανάδειξη του πολιτιστικού περιβάλλοντος**, η ανάδειξη της του Δήμου, συνάδει τόσο με τα κρίσιμα ζητήματα ανάπτυξης που ανέδειξε η αξιολόγηση της υφιστάμενης κατάστασης, όσο και με τις φυσικές επιλογές και προτιμήσεις των κατοίκων του Δήμου, για την ιδιαίτερη φυσιογνωμία της αναπτυξιακής του ταυτότητας. Μέσα από **το πρόγραμμα, τις πολιτικές και τις προτεραιότητες της Δημοτικής Αρχής** επιδιώκεται ένα **Νέο μοντέλο Λειτουργίας για μια Πόλη Ανθρώπινη και Συνεκτική** με σεβασμό προς τον πολίτη και το περιβάλλον.

Οι **ευρωπαϊκές και εθνικές αναπτυξιακές προτεραιότητες**, καθώς και οι προτεραιότητες της Περιφέρειας Αττικής βάσει του ΠΕΠ Αττικής και του νέου Ρυθμιστικού Σχεδίου Αθήνας - Αττικής, αναφέρονται αναλυτικά στις **«Αναπτυξιακές προτεραιότητες του ευρύτερου περιβάλλοντος»**. Σε αυτό το σημείο, πρέπει να αναφερθεί ότι οι ευκαιρίες και δυνατότητες που θα προκύψουν από τα χρηματοδοτικά εργαλεία του ΕΣΠΑ 2014-2020, οι οποίες επηρεάζουν καθοριστικά τη λειτουργία της Τοπικής Αυτοδιοίκησης, διαμορφώνονται κυρίως από την τρέχουσα οικονομική συγκυρία σε εθνικό και ευρωπαϊκό επίπεδο, σε συνδυασμό με τις πρωτοβουλίες της εκτελεστικής και νομοθετικής εξουσίας.

Η ΕΕ στο πλαίσιο της νέας Πολιτικής Συνοχής, έχει διαθέσει μέσω των διαρθρωτικών ταμείων περί τα 376 δις ευρώ τα έτη 2014–2020. Το ΕΣΠΑ της περιόδου 2014-2020 (Σύμφωνο Εταιρικής Σχέσης - ΣΕΣ), λαμβάνοντας υπόψη τα νέα δεδομένα, επιβάλλει την έξυπνη και αποτελεσματική διαχείριση των κοινοτικών πόρων μέσα από ολοκληρωμένες προσεγγίσεις, ώστε η παρεχόμενη χρηματοδότηση να συντελεί συνδυαστικά στην ανάταξη της οικονομίας μέσω της εξωστρέφειας και της καινοτομίας, στην προστασία του περιβάλλοντος και στη διατήρηση της κοινωνικής συνοχής. Η **Ολοκληρωμένη Προσέγγιση για τη Χωρική Ανάπτυξη** θα εφαρμοστεί με τα παρακάτω εργαλεία:

- **Προγράμματα Τοπικής Ανάπτυξης με Πρωτοβουλία Τοπικών Κοινοτήτων (ΤΑΠΤοΚ)**, σε αστικές, αγροτικές και αλιευτικές περιοχές, με την ανάθεση της λήψης αποφάσεων και της εφαρμογής σε τοπική εταιρική σχέση αποτελούμενη από δημόσιους και ιδιωτικούς φορείς και φορείς της κοινωνίας των πολιτών.
- **Ολοκληρωμένες Χωρικές Επενδύσεις (ΟΧΕ)**, σε επιλεγμένες ζώνες με ενιαία στρατηγική επενδύσεων για μια περιοχή, όπου την πρωτοβουλία του σχεδιασμού αναλαμβάνει η Περιφέρεια, αλλά και περιοχές που εντάσσονται σε ολοκληρωμένη τοπική στρατηγική αστικής ανάπτυξης, μέσω διαδημοτικής συνεργασίας.
- **Προγράμματα Βιώσιμης Αστικής Ανάπτυξης (ΒΑΑ)**, σε αστικά κέντρα ή αναπτυξιακές συμπράξεις Δήμων, που παρουσιάζουν μια ειδική αναπτυξιακή δυναμική λόγω της συγκέντρωσης υπερτοπικών δραστηριοτήτων και μεταξύ άλλων χαρακτηρίζονται ως πόλοι ανάπτυξης στο Ρυθμιστικό Σχέδιο Αθήνας, εξυπηρετώντας τους στόχους της Περιφερειακής Στρατηγικής Έξυπνης Εξειδίκευσης.

Είναι σαφές ότι η **εξωστρέφεια** ενός Δήμου και η ικανότητά του να συνάψει σχέσεις συνεργασίας είναι ιδιαίτερα σημαντική. Με αυτό το σκεπτικό, προωθείται ένα νέο **συμβόλαιο της Δημοτικής αρχής με φορείς & πολίτες**, που ενθαρρύνει τις νέες προτάσεις, τις νέες ιδέες και την ενεργό συμμετοχή τους στη διαμόρφωση ενός αποτελεσματικού **μοντέλου Πόλης** και τοπικής δημοκρατίας. Παράλληλα, μέσω του στρατηγικού σχεδιασμού του Δήμου Καλλιθέας, δίνεται προτεραιότητα σε **διαδημοτικές συνεργασίες, δικτύωσεις και εταιρικές σχέσεις**, για την από κοινού χάραξη τοπικών σχεδίων.

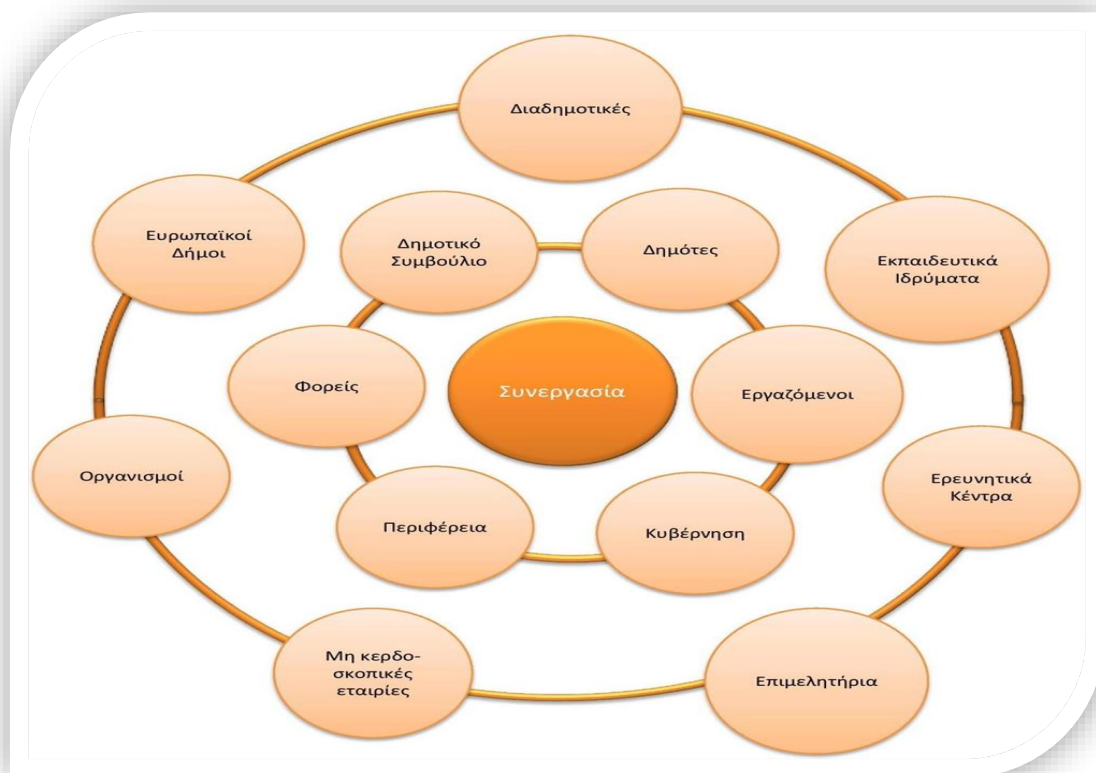
Επιπλέον, για να μπορέσει ένας Δήμος να αξιοποιήσει πόρους και χρηματοδοτικές δυνατότητες που θα δοθούν στους ΟΤΑ τη νέα προγραμματική περίοδο, θα πρέπει να προσανατολιστεί προς μια ολοκληρωμένη ανάπτυξη με κριτήρια, στρατηγικούς στόχους και επενδυτικές προτεραιότητες που να συνάδουν με τους στόχους των διαρθρωτικών ταμείων και του Κοινού Στρατηγικού Πλαισίου της Ευρωπαϊκής Ένωσης. Είναι απαραίτητο να εγκαταλειφθεί η λογική της υλοποίησης έργων ως αυτοσκοπός και να υιοθετηθεί η λογική **Ολοκληρωμένων Παρεμβάσεων** με στόχο τη δημιουργία προϋποθέσεων για την ανάκαμψη της τοπικής ανάπτυξης, την έξοδο από την κρίση και την ένταξη σε πορεία **έξυπνης, βιώσιμης και χωρίς αποκλεισμούς ανάπτυξης**.

2.2. Η Στρατηγική του Δήμου

Η στρατηγική ενός Δήμου αποτυπώνει τον τρόπο με τον οποίο ο Δήμος επιλέγει να προσεγγίσει το στόχο του, που είναι η εκπλήρωση της αποστολής και η επίτευξη του οράματός του.

Η στρατηγική του Δήμου Καλλιθέας, με την οποία ευθυγραμμίζεται το παρόν σχέδιο, βασίζεται στις ακόλουθες κατευθυντήριες γραμμές σχεδιασμού:

- ✓ ολοκληρωμένη στρατηγική που λαμβάνει υπόψη τις τις ιδιαιτερότητες και τις προκλήσεις της εποχής
- ✓ σχέδιο με συγκεκριμένο ορίζοντα και μετρήσιμο αποτέλεσμα
- ✓ προσέγγιση καλών πρακτικών και νέων μεθόδων στρατηγικής σε εθνικό και διεθνές επίπεδο
- ✓ εναρμόνιση με τους στόχους της στρατηγικής της Ευρώπης
- ✓ ανάγκη επίτευξης συνεργασιών σε δύο επίπεδα, όπως αποτυπώνεται στο διαγραμματικό σχήμα που ακολουθεί



Διάγραμμα 17: Διάγραμμα Συνεργασιών

Με μεγαλύτερη έμφαση σε έργα που αφορούν τα εξής:

- Πλήρη και καλύτερη εκμετάλλευση του Κέντρου Πολιτισμού Ίδρυμα Σταύρος Νιάρχος με στόχο την αύξηση των επισκεπτών και την ανάπτυξη της τοπικής οικονομίας (6,3 εκατομμύρια επισκέπτες το 2019 σύμφωνα με τα τελευταία επικαιροποιημένα στοιχεία σημειώνοντας αύξηση 1 εκατομμυρίου σε σχέση με το 2018 που ο αντίστοιχος αριθμός ήταν 5,3 εκατομμύρια).
- Σημαντικό έργο αντιπλημμυρικής προστασίας και περιβαλλοντικής αποκατάστασης.
- Πεζή πρόσβαση στη θάλασσα για το Δήμο Καλλιθέας.
- Προγράμματα χρηματοδότησης για την οικονομία και για την δημιουργία νέων θέσεων εργασίας,



το περιβάλλον και τον πολιτισμό από την ΟΧΕ-BBA με τους Δήμους Παλαιού Φαλήρου και Αλίμου

- Συνεργασία με τα Πανεπιστήμια της πόλης μας για ένα λαμπρό μέλλον. Σύμφωνα συνεργασίας με το Πάντειο Πανεπιστήμιο και το Χαροκόπειο Πανεπιστήμιο
- Οι τέσσερις μεγάλες αναπλάσεις που αλλάζουν την εικόνα της Καλλιθέας: Ανάπλαση πάρκου Δαβάκη, ενοποίηση του περιβάλλοντος χώρου του Χαροκοπείου, ανάπλαση άξονα Ιλισσού, ανάπλαση πλατείας Κύπρου.
- Η αναμόρφωση του εμπορικού κέντρου της Καλλιθέας.
- Η δημιουργία Δημοτικής Συγκοινωνίας: Σταθμός ΗΣΑΠ ΤΑΥΡΟΣ- Τζιτζιφιές- Κέντρο Πολιτισμού ίδρυμα Σταύρος Νιάρχος.
- Ο νέος φωτισμός σύγχρονης τεχνολογίας σε κάθε γωνιά της πόλης.
- Οι αναπλάσεις Οικίας Δαβάκη και Οικίας μάχης οδού Μπιζανίου. Η διάσωση της ιστορικής μνήμης της πόλης μας.
- Το ολοκληρωμένο πρόγραμμα για την απασχόληση.
- Η αναμόρφωση του εμπορικού κέντρου της Καλλιθέας (Open Mall), πιο συγκεκριμένα:

Η υλοποιούμενη της Πράξης «Ανοικτό Κέντρο Εμπορίου Δήμου Καλλιθέας» εντάχθηκε με την Αρ. Πρωτ. 4280/1442/Α3/28.06.2019 (ΑΔΑ: ΨΥΦΧ465ΧΙ8 – Φ5ΠΛ) Απόφαση και Κωδικό Πράξης: 5035306 και εν συνεχεία τροποποιήθηκε με την 6014/Β1/1234/15.10.2019 Απόφαση της ΕΥΔ ΕΠΑΝΕΚ.

Ο Δήμος σε συνεργασία με το ΕΜΠΟΡΟΕΠΑΓΓΕΛΜΑΤΙΚΟ ΣΥΛΛΟΓΟ ΚΑΛΛΙΘΕΑΣ και τη συμμετοχή 70 επιχειρήσεων προχωρά στη δημιουργία δομής Ανοικτού Κέντρου Εμπορίου ΚΑΛΛΙΘΕΑΣ. Η Πράξη αφορά στην υλοποίηση στοχευμένων παρεμβάσεων αναβάθμισης της λειτουργικότητας και αισθητικής της περιοχής παρέμβασης και οργάνωσης της οικονομικής δραστηριότητας που αναπτύσσεται εντός της περιοχής αυτής, με υιοθέτηση και χρήση έξυπνων εφαρμογών.

Το φυσικό αντικείμενο περιλαμβάνει:

Α) κατηγορίες ενεργειών που υλοποιεί ο Δήμος και

Β) κατηγορίες ενεργειών που υλοποιεί ο Εμποροεπαγγελματικός Σύλλογος Καλλιθέας.

2.2.1. Παρουσίαση ΟΧΕ-BAA

Με την υπ' αρ. 630/28-02-2018 (ΑΔΑ: 6Β2Ν7Λ7-ΠΥΧ) Απόφαση Περιφερειάρχη Αττικής εγκρίθηκε η Στρατηγική Βιώσιμης Αστικής Ανάπτυξης της "Αστικής Αρχής: Σύνδεσμος Δήμων Νότιας Αττικής (Συ.Δ.Ν.Α.)" με τίτλο: «Η μουσική και η ιστορία των δρόμων», προϋπολογισμού Συνολικής Δημόσιας Δαπάνης 35.416.200,00€.

Η εν λόγω Στρατηγική συγχρηματοδοτείται από το Ε.Τ.Π.Α. (Ευρωπαϊκό Ταμείο Περιφερειακής Ανάπτυξης) στο πλαίσιο των Αξόνων Προτεραιότητάς 1,2,3,4,5,6,10,11 και 12, καθώς και από το Ε.Κ.Τ. (Ευρωπαϊκό Κοινωνικό Ταμείο) στο πλαίσιο των Αξόνων Προτεραιότητας 8, 9 και 13 του Ε.Π. «Αττική» 2014-2020».

Το έργο υλοποιείται με την συνεργασία των Δήμων Καλλιθέας, Π. Φαλήρου και Αλίμου.

Η στρατηγική των τριών (3) Δήμων του νότιου τομέα επιδιώκει την ανάπτυξη ενός δικτύου δραστηριοτήτων με επίκεντρο τους τομείς τουρισμού – πολιτισμού και στόχο την μέγιστη δυνατή διάχυση των ωφελειών που προκύπτουν από τη λειτουργία του ΚΠΙΣΝ, που συνιστά πόλο εθνικής και διεθνούς εμβέλειας, συνδυαστικά με τον Φαληρικό Όρμο και τον Μητροπολιτικό Πόλο Ελληνικού.

Περιοχή Παρέμβασης είναι περιοχή του Νότιου Τομέα της Αττικής όπου, προσδιορίζονται από το Ρυθμιστικό Σχέδιο Αθήνας – Αττικής, 2 πόλοι διεθνούς και εθνικής εμβέλειας. Ο πρώτος είναι ο Πόλος Φαληρικού Όρμου, που περιλαμβάνει το Μητροπολιτικό Πάρκο Φαληρικού Όρμου, στα θαλάσσια μέτωπα των Δήμων Καλλιθέας και Παλαιού Φαλήρου και την περιοχή του παλαιού Ιπποδρόμου – Κέντρο Πολιτισμού Ίδρυμα Σταυρός Νιάρχος,



ΕΠΙΧΕΙΡΗΣΙΑΚΟ ΠΡΟΓΡΑΜΜΑ Α' ΦΑΣΗ 2020-2023

στο Δήμο Καλλιθέας. Ο δεύτερος είναι ο Μητροπολιτικός Πόλος Ελληνικού – Αγίου Κοσμά (η περιοχή ανάπτυξης του Ελληνικού καταλαμβάνει τμήμα του Δήμου Αλίμου, στο νότιο άκρο του). Στο βορειοδυτικό άκρο της περιοχής διέρχεται ο Κεντρικός Άξονας του Πολεοδομικού Συγκροτήματος της Λ. Συγγρού και στο νοτιοανατολικό, η Λ. Ποσειδώνος, Άξονας θαλάσσιου μετώπου του Πολεοδομικού Συγκροτήματος.

ΧΡΗΜΑΤΟΔΟΤΙΚΟΣ ΠΙΝΑΚΑΣ

Στρατηγικής Βιώσιμης Αστικής Ανάπτυξης “ Αστικής Αρχής: Σύνδεσμος Δήμων Νότιας Αττικής (Συ.Δ.Ν.Α.)”
με τίτλο: «Η μουσική και η ιστορία των δρόμων»

ΑΞΟΝΑΣ ΠΡΟΤΕΡΑΙΟΤΗΤΑΣ 1: Ενίσχυση των Μηχανισμών & των Επενδύσεων των ΜΜΕ της Περιφέρειας Αττικής στην Έρευνα & την Καινοτομία (ΕΤΠΑ)

ΕΠΕΝΔΥΤΙΚΗ ΠΡΟΤΕΡΑΙΟΤΗΤΑ	ΕΝΔΕΙΚΤΙΚΑ ΠΕΔΙΑ ΠΑΡΕΜΒΑΣΗΣ	ΔΗΜΟΣΙΑ ΔΑΠΑΝΗ
ΕΠ-1b: Προαγωγή επιχειρηματικών επενδύσεων στην έρευνα	62: Μεταφορά τεχνολογίας και συνεργασία πανεπιστημίων - επιχειρήσεων κατ' εξοχήν προς όφελος ΜΜΕ	795.000,00

ΑΞΟΝΑΣ ΠΡΟΤΕΡΑΙΟΤΗΤΑΣ 2: Διάδοση & Ανάπτυξη Καινοτόμων Προϊόντων & Υπηρεσιών των ΜΜΕ με τη χρήση ΤΠΕ (ΕΤΠΑ)

ΕΠΕΝΔΥΤΙΚΗ ΠΡΟΤΕΡΑΙΟΤΗΤΑ	ΕΝΔΕΙΚΤΙΚΑ ΠΕΔΙΑ ΠΑΡΕΜΒΑΣΗΣ	ΔΗΜΟΣΙΑ ΔΑΠΑΝΗ
ΕΠ-2b: Ανάπτυξη προϊόντων και υπηρεσιών ΤΠΕ, ηλεκτρονικό εμπόριο και αύξηση της ζήτησης για ΤΠΕ	82: Υπηρεσίες και εφαρμογές ΤΠΕ για τις ΜΜΕ (συμπεριλαμβανομένου του ηλεκτρονικού εμπορίου, της ηλεκτρονικής επιχειρηματικότητας και διεργασιών δικτύωσης επιχειρήσεων), ζωντανά εργαστήρια, επιχειρηματίες στο διαδίκτυο και υπό σύσταση ΤΠΕ επιχειρήσεις κ.λπ.)	381.000,00
ΕΠ-2c: Ενίσχυση των εφαρμογών ΤΠΕ στον τομέα της ηλεκτρονικής διακυβέρνησης, της ηλεκτρονικής μάθησης, της ηλεκτρονικής ένταξης, του ηλεκτρονικού πολιτισμού και της ηλεκτρονικής υγείας	48: ΤΠΕ: Άλλα είδη υποδομών ΤΠΕ/υπολογιστές μεγάλης κλίμακας/εξοπλισμός (συμπεριλαμβανομένων ηλεκτρονικών υποδομών, κέντρων δεδομένων και αισθητήρων· επίσης, ενσωματωμένες σε άλλες υποδομές, όπως ερευνητικές εγκαταστάσεις, περιβαλλοντικές και κοινωνικές υποδομές) 79: Πρόσβαση σε πληροφορίες του δημόσιου τομέα (συμπεριλαμβανομένων ανοικτών δεδομένων ηλεκτρονικού πολιτισμού, ψηφιακών βιβλιοθηκών, ηλεκτρονικού περιεχομένου και ηλεκτρονικού τουρισμού)	490.000,00

ΑΞΟΝΑΣ ΠΡΟΤΕΡΑΙΟΤΗΤΑΣ 3: Ενίσχυση της ανταγωνιστικότητας & της εξωστρέφειας των ΜΜΕ – Βελτίωση της ελκυστικότητας της Περιφέρειας Αττικής για προσέλκυση Επενδύσεων & προαγωγή της Καινοτόμου Επιχειρηματικότητας (ΕΤΠΑ)

ΕΠΕΝΔΥΤΙΚΗ ΠΡΟΤΕΡΑΙΟΤΗΤΑ	ΕΝΔΕΙΚΤΙΚΑ ΠΕΔΙΑ ΠΑΡΕΜΒΑΣΗΣ	ΔΗΜΟΣΙΑ ΔΑΠΑΝΗ
ΕΠ-3α: Προώθηση της επιχειρηματικότητας, ιδίως με τη διευκόλυνση της οικονομικής εκμετάλλευσης νέων ιδεών και τη στήριξη της δημιουργίας νέων επιχειρήσεων, μεταξύ άλλων μέσω φυτωρίων επιχειρήσεων	63: Στήριξη συνεργατικών σχηματισμών (cluster) και επιχειρηματικών δικτύων κατ' εξοχήν προς όφελος ΜΜΕ 66: Προηγμένες υπηρεσίες στήριξης για ΜΜΕ και ομίλους ΜΜΕ (συμπεριλαμβανομένων των υπηρεσιών διαχείρισης, μάρκετινγκ και σχεδιασμού) 67: Επιχειρησιακή ανάπτυξη ΜΜΕ, στήριξη της επιχειρηματικότητας και των φυτωρίων επιχειρήσεων (συμπεριλαμβανομένης της στήριξης σε τεχνοβλαστούς (spin offs) και παράγωγες εταιρείες (spin outs))	4.180.000,00
ΕΠ-3c: Στήριξη της δημιουργίας και της επέκτασης προηγμένων ικανοτήτων για την ανάπτυξη προϊόντων και υπηρεσιών	001: Γενική παραγωγική επένδυση στις μικρές και μεσαίες επιχειρήσεις (ΜΜΕ)	3.500.000,00
ΕΠ-3d: Στήριξη της ικανότητας των ΜΜΕ να αναπτύσσονται σε περιφερειακές, εθνικές και διεθνείς αγορές, και να συμμετέχουν σε διαδικασίες καινοτομίας	75: Ανάπτυξη και προβολή των τουριστικών υπηρεσιών στις ΜΜΕ ή για τις ΜΜΕ	1.000.000,00

ΑΞΟΝΑΣ ΠΡΟΤΕΡΑΙΟΤΗΤΑΣ 4: Προώθηση της ενεργειακής απόδοσης της χρήσης ΑΠΕ και της Συμπααραγωγής & Προώθηση Χαμηλών εκπομπών διοξειδίου του άνθρακα στις Αστικές Περιοχές (ΕΤΠΑ)

ΕΠΕΝΔΥΤΙΚΗ ΠΡΟΤΕΡΑΙΟΤΗΤΑ	ΕΝΔΕΙΚΤΙΚΑ ΠΕΔΙΑ ΠΑΡΕΜΒΑΣΗΣ	ΔΗΜΟΣΙΑ ΔΑΠΑΝΗ
ΕΠ-4c: Στήριξη της ενεργειακής απόδοσης, της έξυπνης διαχείρισης της ενέργειας και της χρήσης ανανεώσιμων πηγών ενέργειας στις δημόσιες υποδομές, συμπεριλαμβανομένων των δημόσιων κτηρίων και στον τομέα της στέγασης	13: Ενεργειακή απόδοση με ανακαίνιση της δημόσιας υποδομής, έργα επίδειξης και υποστηρικτικά μέτρα 14: Ενεργειακή απόδοση με ανακαίνιση του υφιστάμενου οικιστικού αποθέματος, έργα επίδειξης και υποστηρικτικά μέτρα	5.900.000,00

ΑΞΟΝΑΣ ΠΡΟΤΕΡΑΙΟΤΗΤΑΣ 5: Προώθηση της Προσαρμογής στην Κλιματική Αλλαγή, καθώς και της Πρόληψης & Διαχείρισης Κινδύνων (ΕΤΠΑ)

ΕΠΕΝΔΥΤΙΚΗ ΠΡΟΤΕΡΑΙΟΤΗΤΑ	ΕΝΔΕΙΚΤΙΚΑ ΠΕΔΙΑ ΠΑΡΕΜΒΑΣΗΣ	ΔΗΜΟΣΙΑ ΔΑΠΑΝΗ
ΕΠ-5α: Στήριξη των επενδύσεων για προσαρμογή στην κλιματική αλλαγή καθώς και των τεχνικών που βασίζονται στο οικοσύστημα	85: Προστασία και ενίσχυση της βιοποικιλότητας, προστασία της φύσης και πράσινη υποδομή 87: Προσαρμογή σε μέτρα για την κλιματική αλλαγή και πρόληψη και διαχείριση κινδύνων σχετικών με το κλίμα, π.χ. διάβρωση, πυρκαγιές, πλημμύρες, καταιγίδες και ξηρασία, συμπεριλαμβανομένης της αύξησης της ευαισθητοποίησης, της πολιτικής προστασίας και συστημάτων και υποδομών διαχείρισης καταστροφών	2.700.000,00

ΑΞΟΝΑΣ ΠΡΟΤΕΡΑΙΟΤΗΤΑΣ 6: Βελτίωση της Ποιότητας Ζωής στο Αστικό Περιβάλλον (ΕΤΠΑ)

ΕΠΕΝΔΥΤΙΚΗ ΠΡΟΤΕΡΑΙΟΤΗΤΑ	ΕΝΔΕΙΚΤΙΚΑ ΠΕΔΙΑ ΠΑΡΕΜΒΑΣΗΣ	ΔΗΜΟΣΙΑ ΔΑΠΑΝΗ
ΕΠ-6α: Επενδύσεις στον τομέα των αποβλήτων, ώστε να ικανοποιηθούν οι απαιτήσεις του περιβαλλοντικού κεκτημένου της Ένωσης και να αντιμετωπιστούν οι ανάγκες που έχουν προσδιορισθεί από τα κράτη μέλη για επενδύσεις που υπερβαίνουν τις εν λόγω απαιτήσεις	17: Διαχείριση οικιακών απορριμμάτων (συμπεριλαμβανομένης της ελαχιστοποίησης, της διαλογής και μέτρων ανακύκλωσης)	677.000,00
ΕΠ-6ς: Διατήρηση, προστασία και ανάπτυξη της φυσικής και πολιτιστικής κληρονομιάς	94: Προστασία, ανάπτυξη και προβολή στοιχείων δημόσιας πολιτιστικής κληρονομιάς	2.600.000,00
ΕΠ-6ε: Ανάληψη δράσης για τη βελτίωση του αστικού περιβάλλοντος, την ανάπλαση των πόλεων, την αναζωογόνηση και την απολύμανση των υποβαθμισμένων περιβαλλοντικά εκτάσεων (συμπεριλαμβανομένων των προς ανασυγκρότηση περιοχών), τη μείωση της ατμοσφαιρικής ρύπανσης και την προώθηση μέτρων για τον περιορισμό του θορύβου	90: Ποδηλατόδρομοι και μονοπάτια	3.500.000,00

ΑΞΟΝΑΣ ΠΡΟΤΕΡΑΙΟΤΗΤΑΣ 8: Προώθηση της Ανάπτυξης των Δεξιοτήτων & της Προσαρμοστικότητας του Ανθρώπινου Δυναμικού στους Τομείς της Περιφερειακής Στρατηγικής Έξυπνης Εξειδίκευσης (ΕΚΤ).

ΕΠΕΝΔΥΤΙΚΗ ΠΡΟΤΕΡΑΙΟΤΗΤΑ	ΕΝΔΕΙΚΤΙΚΑ ΠΕΔΙΑ ΠΑΡΕΜΒΑΣΗΣ	ΔΗΜΟΣΙΑ ΔΑΠΑΝΗ
ΕΠ-8iii: Αυτοαπασχόληση, επιχειρηματικότητα και δημιουργία νέων επιχειρήσεων, και ειδικά καινοτόμων πολύ μικρών, μικρών και μεσαίων επιχειρήσεων	104: Αυτοαπασχόληση, επιχειρηματικότητα και δημιουργία επιχειρήσεων, συμπεριλαμβανομένων των καινοτομικών πολύ μικρών, μικρών και μεσαίων επιχειρήσεων	1.630.000,00
ΕΠ-8ν: Προσαρμογή των εργαζομένων, των επιχειρήσεων και των επιχειρηματιών στις αλλαγές	106: Προσαρμογή των εργαζομένων, των επιχειρήσεων και των επιχειρηματιών στις αλλαγές	1.187.000,00

ΑΞΟΝΑΣ ΠΡΟΤΕΡΑΙΟΤΗΤΑΣ 9: Προώθηση της Κοινωνικής Ένταξης & Καταπολέμηση της Φτώχειας & Διακρίσεων – Διασφάλιση της Κοινωνικής Συνοχής (ΕΚΤ)

ΕΠΕΝΔΥΤΙΚΗ ΠΡΟΤΕΡΑΙΟΤΗΤΑ	ΕΝΔΕΙΚΤΙΚΑ ΠΕΔΙΑ ΠΑΡΕΜΒΑΣΗΣ	ΔΗΜΟΣΙΑ ΔΑΠΑΝΗ
ΕΠ-9i: Ενεργητική ένταξη, μεταξύ άλλων και με σκοπό την προώθηση των ίσων ευκαιριών και της δραστηρίας συμμετοχής και τη βελτίωση των δυνατοτήτων απασχόλησης	109: Ενεργητική ένταξη, μεταξύ άλλων και με σκοπό την προώθηση των ίσων ευκαιριών και της δραστηρίας συμμετοχής και τη βελτίωση της απασχολησιμότητας	3.820.000,00
ΕΠ-9iii: Καταπολέμηση κάθε μορφής διακρίσεων και προώθηση των ίσων ευκαιριών	111: Καταπολέμηση κάθε μορφής διακρίσεων και προώθηση των ίσων ευκαιριών	600.000,00



ΕΠΙΧΕΙΡΗΣΙΑΚΟ ΠΡΟΓΡΑΜΜΑ Α' ΦΑΣΗ 2020-2023

ΕΠ-9ν: Προώθηση της κοινωνικής επιχειρηματικότητας και της επαγγελματικής ενσωμάτωσης σε κοινωνικές επιχειρήσεις και την κοινωνική και αλληλέγγυο οικονομία ώστε να διευκολυνθεί η πρόσβαση στην απασχόληση	113: Προώθηση της κοινωνικής επιχειρηματικότητας και της επαγγελματικής ενσωμάτωσης σε κοινωνικές επιχειρήσεις και την κοινωνική και αλληλέγγυο οικονομία ώστε να διευκολυνθεί η πρόσβαση στην απασχόληση	800.000,00
---	---	------------

ΑΞΟΝΑΣ ΠΡΟΤΕΡΑΙΟΤΗΤΑΣ 10: Ανάπτυξη – Αναβάθμιση Στοχευόμενων Κοινωνικών Υποδομών & Υποδομών Υγείας (ΕΤΠΑ)

ΕΠΕΝΔΥΤΙΚΗ ΠΡΟΤΕΡΑΙΟΤΗΤΑ	ΕΝΔΕΙΚΤΙΚΑ ΠΕΔΙΑ ΠΑΡΕΜΒΑΣΗΣ	ΔΗΜΟΣΙΑ ΔΑΠΑΝΗ
ΕΠ-9α: Επενδύσεις στις υποδομές υγείας και τις κοινωνικές υποδομές που συμβάλλουν στην εθνική, περιφερειακή και τοπική ανάπτυξη, μειώνοντας τις ανισότητες όσον αφορά την κατάσταση στον τομέα της υγείας, προωθώντας την κοινωνική ένταξη μέσω βελτίωσης της πρόσβασης σε υπηρεσίες κοινωνικού, πολιτιστικού χαρακτήρα και υπηρεσίες αναψυχής και τη μετάβαση από την ιδρυματική φροντίδα στη φροντίδα της κοινότητας	55: Άλλες κοινωνικές υποδομές που συμβάλλουν στην περιφερειακή και τοπική ανάπτυξη	500.000,00

ΑΞΟΝΑΣ ΠΡΟΤΕΡΑΙΟΤΗΤΑΣ 11: Ανάπτυξη – Αναβάθμιση Στοχευμένων Υποδομών Εκπαίδευσης (ΕΤΠΑ)

ΕΠΕΝΔΥΤΙΚΗ ΠΡΟΤΕΡΑΙΟΤΗΤΑ	ΕΝΔΕΙΚΤΙΚΑ ΠΕΔΙΑ ΠΑΡΕΜΒΑΣΗΣ	ΔΗΜΟΣΙΑ ΔΑΠΑΝΗ
ΕΠ-10α: Επενδύσεις στην εκπαίδευση την κατάρτιση, και την επαγγελματική κατάρτιση για την απόκτηση δεξιοτήτων και τη διά βίου μάθηση με την ανάπτυξη υποδομών κατάρτισης και εκπαίδευσης	50: Εκπαιδευτική υποδομή για επαγγελματική εκπαίδευση και κατάρτιση και εκπαίδευση ενηλίκων	980.000,00

ΑΞΟΝΑΣ ΠΡΟΤΕΡΑΙΟΤΗΤΑΣ 12: Τεχνική Υποστήριξη της Εφαρμογής (ΕΤΠΑ)

ΕΠΕΝΔΥΤΙΚΗ ΠΡΟΤΕΡΑΙΟΤΗΤΑ	ΕΝΔΕΙΚΤΙΚΑ ΠΕΔΙΑ ΠΑΡΕΜΒΑΣΗΣ	ΔΗΜΟΣΙΑ ΔΑΠΑΝΗ
	121: Προετοιμασία, εφαρμογή, παρακολούθηση και επιθεώρηση	132.000,00
	122: Αξιολόγηση και μελέτες	
	123: Πληροφόρηση και επικοινωνία	

ΑΞΟΝΑΣ ΠΡΟΤΕΡΑΙΟΤΗΤΑΣ 13: Τεχνική Υποστήριξη της Εφαρμογής (ΕΚΤ)

ΕΠΕΝΔΥΤΙΚΗ ΠΡΟΤΕΡΑΙΟΤΗΤΑ	ΕΝΔΕΙΚΤΙΚΑ ΠΕΔΙΑ ΠΑΡΕΜΒΑΣΗΣ	ΔΗΜΟΣΙΑ ΔΑΠΑΝΗ
	121: Προετοιμασία, εφαρμογή, παρακολούθηση και επιθεώρηση	44.200,00
	122: Αξιολόγηση και μελέτες	
	123: Πληροφόρηση και επικοινωνία	

2.3. Οι Άξονες, τα Μέτρα και οι Στόχοι του Στρατηγικού Σχεδίου

Στην παρούσα ενότητα αναλύεται η στρατηγική του Δήμου Καλλιθέας σε Άξονες, Μέτρα και Στόχους.

Οι **Άξονες** του Επιχειρησιακού Προγράμματος προκαθορίζονται με την υπ' αρ. 41179/ΦΕΚ 2970B/2014 Υπουργική Απόφαση του Υπουργείου Εσωτερικών «Περιεχόμενο, δομή και τρόπος υποβολής των Τετραετών Επιχειρησιακών Προγραμμάτων των Οργανισμών Τοπικής Αυτοδιοίκησης (Ο.Τ.Α.) α' βαθμού για τη δημοτική περίοδο 2020–2024», ως εξής:



Διάγραμμα 18: Στρατηγικός Σχεδιασμός Δήμου Καλλιθέας

Η στόχευση της **Στρατηγικής του Δήμου σε κάθε Άξονα Προτεραιότητας** βρίσκεται σε πλήρη αντιστοιχία με τις προτεραιότητες του ΕΣΠΑ 2014-2020:

ΑΞΟΝΕΣ	ΣΤΟΧΕΥΣΗ ΤΗΣ ΣΤΡΑΤΗΓΙΚΗΣ ΤΟΥ ΔΗΜΟΥ ΚΑΛΛΙΘΕΑΣ
ΑΞΟΝΑΣ 1 ^{ος} ΠΕΡΙΒΑΛΛΟΝ ΚΑΙ ΠΟΙΟΤΗΤΑ ΖΩΗΣ	Η περιβαλλοντική διαχείριση, συμμόρφωση και δεσμεύσεις στην αντιμετώπιση της κλιματικής αλλαγής, η εξοικονόμηση ενέργειας μέσω της καταγραφής και μείωσης της κατανάλωσης δημοτικών κτιρίων και δικτύων, η προώθηση της βιώσιμης κινητικότητας και της αποδοτικότητας των πόρων μέσω ολοκληρωμένης αειφορικής διαχείρισης αποβλήτων, η αναβάθμιση της ποιότητας ζωής των κατοίκων μέσω της συνεχούς προάσπισης και αναζωογόνησης του φυσικού και οικιστικού περιβάλλοντος.
ΑΞΟΝΑΣ 2 ^{ος} ΚΟΙΝΩΝΙΚΗ ΠΟΛΙΤΙΚΗ, ΥΓΕΙΑ, ΠΑΙΔΕΙΑ,	Η διασφάλιση της κοινωνικής συνοχής μέσω της αναβάθμισης των παροχών κοινωνικής μέριμνας και της μείωσης των επιπτώσεων της οικονομικής κρίσης με τη δημιουργία δικτύου ασφαλείας σε θέματα υγείας και πρόνοιας, η αξιοποίηση του πολύτιμου ανθρώπινου

ΠΟΛΙΤΙΣΜΟΣ ΚΑΙ ΑΘΛΗΤΙΣΜΟΣ	κεφαλαίου των εθελοντών, η επένδυση στη μόρφωση και τη δια βίου μάθηση, η αύξηση του βαθμού διασύνδεσης του πολιτιστικού και αθλητικού αποθέματος με την τοπική κοινωνία.
ΑΞΟΝΑΣ 3 ^{ος} ΤΟΠΙΚΗ ΟΙΚΟΝΟΜΙΑ ΚΑΙ ΑΠΑΣΧΟΛΗΣΗ	Η χάραξη και ανάπτυξη πολιτικών και στρατηγικών για την προώθηση μιας βιώσιμης τοπικής οικονομίας, η συνεργασία με ερευνητικά και εκπαιδευτικά ιδρύματα για την ενίσχυση της εξωστρέφειας και της καινοτομίας, η προβολή της αγοράς της πόλης μέσω σύγχρονων ηλεκτρονικών εφαρμογών, η προώθηση της απασχόλησης μέσω της σύνδεσης με την εξειδίκευση και τη δια βίου κατάρτιση, η στήριξη νέων επιχειρήσεων στον τομέα του περιβάλλοντος και της τεχνολογίας.
ΑΞΟΝΑΣ 4 ^{ος} ΒΕΛΤΙΩΣΗ ΔΙΟΙΚΗΤΙΚΗΣ ΙΚΑΝΟΤΗΤΑΣ ΤΟΥ ΔΗΜΟΥ	Η αύξηση της αποτελεσματικότητας, αποδοτικότητας και νομιμότητας του διοικητικού περιβάλλοντος με την εισαγωγή καινοτόμων διαδικασιών προγραμματισμού και συντονισμού και την ορθολογική αναδιάταξη και αναβάθμιση του ανθρώπινου δυναμικού, η αύξηση της χρήσης ΤΠΕ μέσω της ενσωμάτωσής τους στις παρεχόμενες υπηρεσίες εξυπηρέτησης του πολίτη και των επιχειρήσεων, η ενίσχυση της ενεργού συμμετοχής και της εξωστρέφειας μέσω της ηλεκτρονικής διακυβέρνησης και της εφαρμογής έξυπνων πρακτικών και πολιτικών.

Οι Άξονες Προτεραιότητες στη συνέχεια εξειδικεύονται σε Μέτρα και Στόχους. Για τον καθορισμό των Μέτρων της Στρατηγικής του Δήμου επιλέχθηκε η ευθεία συσχέτιση με τους Στρατηγικούς Στόχους, οι οποίοι πληρούν τα κάτωθι κριτήρια:

- **Εστιάζουν σε κρίσιμα ζητήματα τοπικής και εσωτερικής ανάπτυξης**
- **Ανταποκρίνονται στο όραμα του Δήμου Καλλιθέας**
- **Ευθυγραμμίζονται με τους στόχους της ΟΧΕ/ΒΑΑ**

ΣΤΡΑΤΗΓΙΚΟΙ ΣΤΟΧΟΙ ΔΗΜΟΥ ΚΑΛΛΙΘΕΑΣ	ΜΕΤΡΑ ΣΤΡΑΤΗΓΙΚΟΥ ΣΧΕΔΙΑΣΜΟΥ ΔΗΜΟΥ ΚΑΛΛΙΘΕΑΣ
ΣΣ1. Προστασία και ανάδειξη του περιβάλλοντος – Προώθηση της αποδοτικότητας των πόρων	ΦΥΣΙΚΟ ΠΕΡΙΒΑΛΛΟΝ
ΣΣ2. Σύγχρονη και ολοκληρωμένη διαχείριση και αξιοποίηση αποβλήτων	ΚΑΘΑΡΙΟΤΗΤΑ – ΔΙΑΧΕΙΡΙΣΗ ΑΠΟΒΛΗΤΩΝ
ΣΣ3. Αστική αναζωογόνηση με διαφύλαξη της χρήσης κατοικίας και παρεμβάσεις βιώσιμης κινητικότητας	ΟΙΚΙΣΤΙΚΟ ΠΕΡΙΒΑΛΛΟΝ – ΚΥΚΛΟΦΟΡΙΑΚΟ
ΣΣ4. Περιβαλλοντική διαχείριση – Μείωση εκπομπών CO ₂	ΠΕΡΙΒΑΛΛΟΝΤΙΚΗ ΔΙΑΧΕΙΡΙΣΗ – ΔΙΚΤΥΑ & ΥΠΟΔΟΜΕΣ
ΣΣ5. Ενίσχυση στην πρόληψη και διαχείριση κινδύνων – Ανθεκτικότητα στις κρίσεις	ΠΟΛΙΤΙΚΗ ΠΡΟΣΤΑΣΙΑ - ΑΣΦΑΛΕΙΑ
ΣΣ6. Στήριξη των αδυνάμων – Ποιοτικές παροχές κοινωνικής μέριμνας	ΚΟΙΝΩΝΙΚΗ ΠΟΛΙΤΙΚΗ – ΥΓΕΙΑ – ΚΟΙΝΩΝΙΚΗ ΜΕΡΙΜΝΑ
ΣΣ7. Ανάπτυξη του αθλητισμού και του πολιτισμού ως παράγοντες κοινωνικής συνοχής	ΠΟΛΙΤΙΣΜΟΣ – ΑΘΛΗΤΙΣΜΟΣ

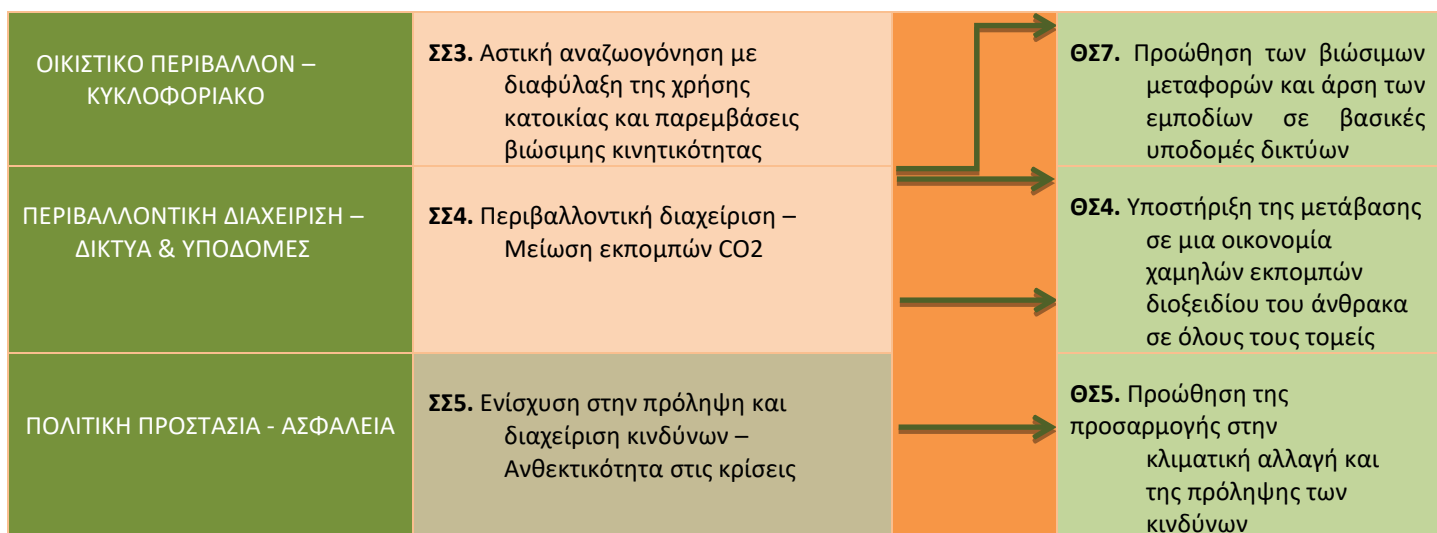


ΕΠΙΧΕΙΡΗΣΙΑΚΟ ΠΡΟΓΡΑΜΜΑ Α' ΦΑΣΗ 2020-2023

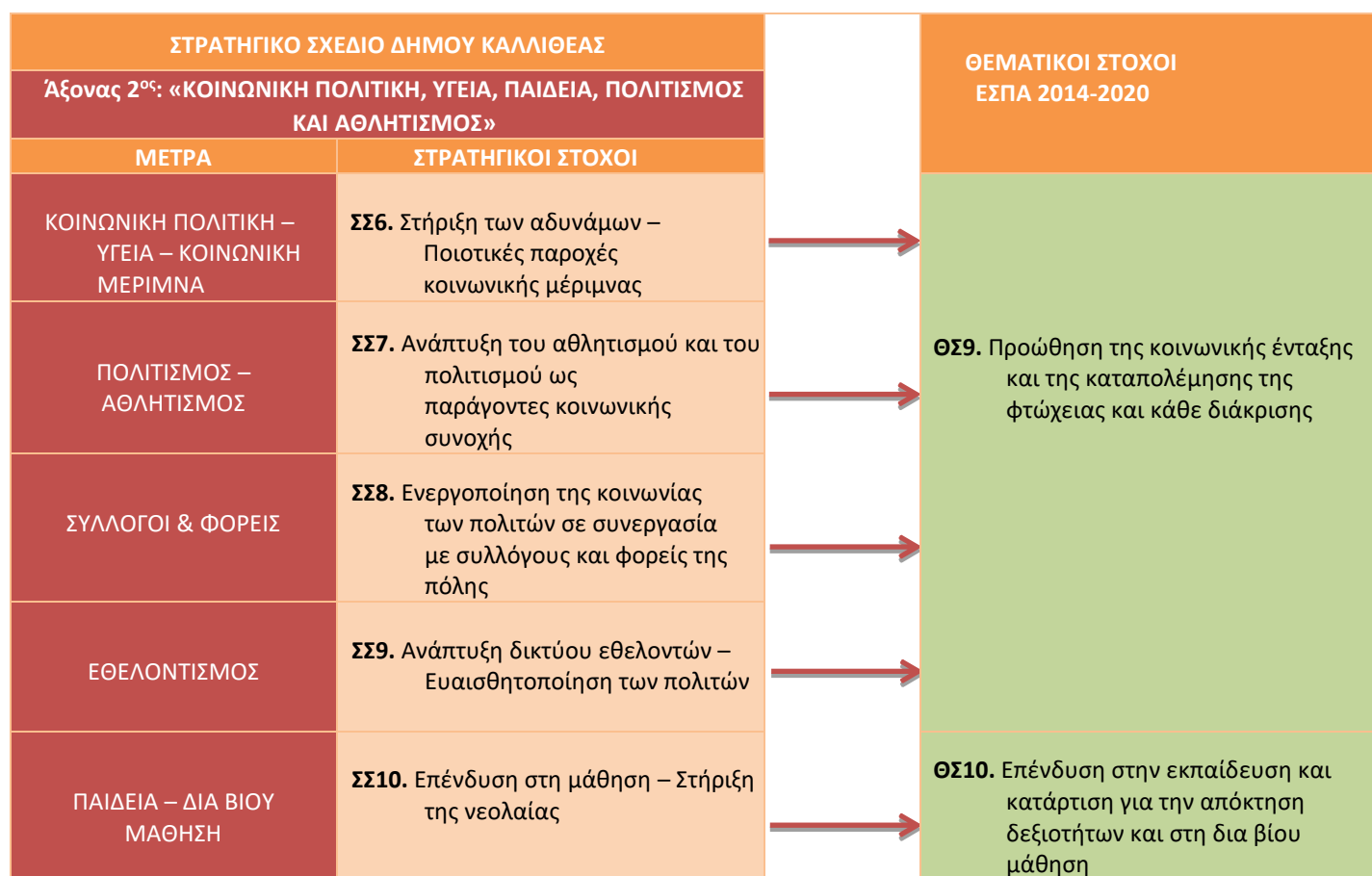
ΣΣ8. Ενεργοποίηση της κοινωνίας των πολιτών σε συνεργασία με συλλόγους και φορείς της πόλης	ΣΥΛΛΟΓΟΙ & ΦΟΡΕΙΣ
ΣΣ9. Ανάπτυξη δικτύου εθελοντών – Ευαισθητοποίηση των πολιτών	ΕΘΕΛΟΝΤΙΣΜΟΣ
ΣΣ10. Επένδυση στη μάθηση – Στήριξη της νεολαίας	ΠΑΙΔΕΙΑ – ΔΙΑ ΒΙΟΥ ΜΑΘΗΣΗ
ΣΣ11. Προώθηση της σύνδεσης της απασχόλησης με την εξειδίκευση και τη δια βίου κατάρτιση	ΑΠΑΣΧΟΛΗΣΗ
ΣΣ12. Ενίσχυση της εξωστρέφειας και βιωσιμότητας της τοπικής οικονομίας	ΤΟΠΙΚΗ ΑΓΟΡΑ & ΕΠΙΧΕΙΡΗΜΑΤΙΚΟΤΗΤΑ
ΣΣ13. Δικτύωση με όμορους Δήμους, εκπαιδευτικά και ερευνητικά ιδρύματα – Εταιρικές σχέσεις	ΔΙΚΤΥΩΣΗ - ΟΙΚΟΝΟΜΙΑ ΤΗΣ ΓΝΩΣΗΣ
ΣΣ14. Στήριξη και αξιοποίηση του ανθρώπινου δυναμικού του Δήμου - Κινητικότητα	ΑΝΘΡΩΠΙΝΟ ΔΥΝΑΜΙΚΟ & ΥΛΙΚΟΤΕΧΝΙΚΗ ΥΠΟΔΟΜΗ
ΣΣ15. Βελτίωση διοικητικής ικανότητας και αποτελεσματικότητας του Δήμου	ΔΙΟΙΚΗΤΙΚΗ ΟΡΓΑΝΩΣΗ ΚΑΙ ΛΕΙΤΟΥΡΓΙΑ ΤΩΝ ΥΠΗΡΕΣΙΩΝ & ΤΩΝ ΝΟΜΙΚΩΝ ΠΡΟΣΩΠΩΝ
ΣΣ16. Προώθηση της διαφάνειας και της ενεργού συμμετοχής στη λήψη αποφάσεων	ΔΙΑΦΑΝΕΙΑ & ΣΥΜΜΕΤΟΧΙΚΟΤΗΤΑ
ΣΣ17. Ενίσχυση των οικονομικών – Διεκδίκηση εθνικών και ευρωπαϊκών πόρων	ΟΙΚΟΝΟΜΙΚΗ ΔΙΑΧΕΙΡΙΣΗ
ΣΣ18. Βελτίωση της εξυπηρέτησης του πολίτη με ηλεκτρονικές δημοτικές υπηρεσίες	ΕΞΥΠΗΡΕΤΗΣΗ ΤΟΥ ΠΟΛΙΤΗ
ΣΣ19. Αύξηση και αξιοποίηση της χρήσης ΤΠΕ, ενίσχυση της πρόσβασης	ΕΥΡΥΖΩΝΙΚΟΤΗΤΑ & ΧΡΗΣΗ ΤΠΕ
ΣΣ20. Επένδυση σε έζυπνες υποδομές – Βελτίωση της ποιότητας ζωής και αναβάθμιση της πόλης	ΕΞΥΠΝΕΣ ΥΠΟΔΟΜΕΣ

Διαγραμματική απεικόνιση του οράματος του Δήμου Καλλιθέας με αντιστοιχία σε Μέτρα και Στρατηγικούς Στόχους.

ΣΤΡΑΤΗΓΙΚΟ ΣΧΕΔΙΟ ΔΗΜΟΥ ΚΑΛΛΙΘΕΑΣ			ΘΕΜΑΤΙΚΟΙ ΣΤΟΧΟΙ ΕΣΠΑ 2014-2020
Άξονας 1 ^{ος} : «ΠΕΡΙΒΑΛΛΟΝ ΚΑΙ ΠΟΙΟΤΗΤΑ ΖΩΗΣ»			
ΜΕΤΡΑ	ΣΤΡΑΤΗΓΙΚΟΙ ΣΤΟΧΟΙ		
ΦΥΣΙΚΟ ΠΕΡΙΒΑΛΛΟΝ	ΣΣ1. Προστασία και ανάδειξη του περιβάλλοντος – Προώθηση της αποδοτικότητας των πόρων	→	ΘΣ6. Διατήρηση και προστασία του περιβάλλοντος και προώθηση της αποδοτικής χρήσης των πόρων
ΚΑΘΑΡΙΟΤΗΤΑ – ΔΙΑΧΕΙΡΙΣΗ ΑΠΟΒΛΗΤΩΝ	ΣΣ2. Σύγχρονη και ολοκληρωμένη διαχείριση και αξιοποίηση αποβλήτων	→	



Διάγραμμα 19: Διαγραμματική απεικόνιση των Μέτρων και Στρατηγικών Στόχων του Δήμου Καλλιθέας σε αντιστοιχία με τους Θεματικούς Στόχους του ΕΣΠΑ 2014-2020 στον Άξονα «Περιβάλλον και Ποιότητα ζωής»

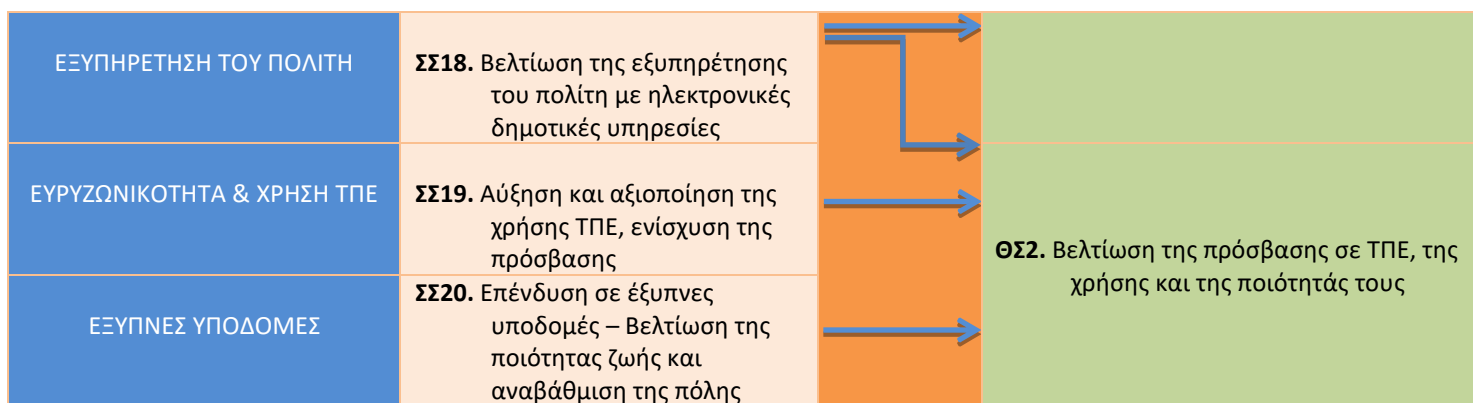


Διάγραμμα 20: Διαγραμματική απεικόνιση των Μέτρων και Στρατηγικών Στόχων του Δήμου Καλλιθέας σε αντιστοιχία με τους Θεματικούς Στόχους του ΕΣΠΑ 2014-2020 στον Άξονα «Κοινωνική Πολιτική, Υγεία, Παιδεία, Πολιτισμός και Αθλητισμός»

ΣΤΡΑΤΗΓΙΚΟ ΣΧΕΔΙΟ ΔΗΜΟΥ ΚΑΛΛΙΘΕΑΣ		ΘΕΜΑΤΙΚΟΙ ΣΤΟΧΟΙ ΕΣΠΑ 2014-2020
Άξονας 3 ^{ος} : «ΤΟΠΙΚΗ ΟΙΚΟΝΟΜΙΑ ΚΑΙ ΑΠΑΣΧΟΛΗΣΗ»		
ΜΕΤΡΑ	ΣΤΡΑΤΗΓΙΚΟΙ ΣΤΟΧΟΙ	
ΑΠΑΣΧΟΛΗΣΗ	ΣΣ11. Προώθηση της σύνδεσης της απασχόλησης με την εξειδίκευση και τη δια βίου κατάρτιση	<p>➔ ΘΣ8. Προώθηση της βιώσιμης και ποιοτικής απασχόλησης και υποστήριξη της κινητικότητας των εργαζομένων</p> <p>➔ ΘΣ10. Επένδυση στην εκπαίδευση και κατάρτιση για την απόκτηση δεξιοτήτων και στη δια βίου μάθηση</p>
ΤΟΠΙΚΗ ΑΓΟΡΑ & ΕΠΙΧΕΙΡΗΜΑΤΙΚΟΤΗΤΑ	ΣΣ12. Ενίσχυση της εξωστρέφειας και βιωσιμότητας της τοπικής οικονομίας	<p>➔ ΘΣ3. Βελτίωση της ανταγωνιστικότητας των μικρομεσαίων επιχειρήσεων</p>
ΔΙΚΤΥΩΣΗ – ΟΙΚΟΝΟΜΙΑ ΤΗΣ ΓΝΩΣΗΣ	ΣΣ13. Δικτύωση με όμορους Δήμους, εκπαιδευτικά και ερευνητικά ιδρύματα – Εταιρικές σχέσεις	<p>➔ ΘΣ1. Ενίσχυση της έρευνας, της τεχνολογικής ανάπτυξης και της καινοτομίας</p>

Διάγραμμα 21: Διαγραμματική απεικόνιση των Μέτρων και Στρατηγικών Στόχων του Δήμου Καλλιθέας σε αντιστοιχία με τους Θεματικούς Στόχους του ΕΣΠΑ 2014-2020 στον Άξονα «Τοπική οικονομία και απασχόληση»

ΣΤΡΑΤΗΓΙΚΟ ΣΧΕΔΙΟ ΔΗΜΟΥ ΚΑΛΛΙΘΕΑΣ		ΘΕΜΑΤΙΚΟΙ ΣΤΟΧΟΙ ΕΣΠΑ 2014-2020
Άξονας 4 ^{ος} : «ΒΕΛΤΙΩΣΗ ΔΙΟΙΚΗΤΙΚΗΣ ΙΚΑΝΟΤΗΤΑΣ ΤΟΥ ΔΗΜΟΥ»		
ΜΕΤΡΑ	ΣΤΡΑΤΗΓΙΚΟΙ ΣΤΟΧΟΙ	
ΑΝΘΡΩΠΙΝΟ ΔΥΝΑΜΙΚΟ & ΥΛΙΚΟΤΕΧΝΙΚΗ ΥΠΟΔΟΜΗ	ΣΣ14. Στήριξη και αξιοποίηση του ανθρώπινου δυναμικού του Δήμου - Κινητικότητα	<p>➔ ΘΣ8. Προώθηση της βιώσιμης και ποιοτικής απασχόλησης και υποστήριξη της κινητικότητας των εργαζομένων</p>
ΔΙΟΙΚΗΤΙΚΗ ΟΡΓΑΝΩΣΗ ΚΑΙ ΛΕΙΤΟΥΡΓΙΑ ΤΩΝ ΥΠΗΡΕΣΙΩΝ & ΤΩΝ ΝΟΜΙΚΩΝ ΠΡΟΣΩΠΩΝ	ΣΣ15. Βελτίωση διοικητικής ικανότητας και αποτελεσματικότητας του Δήμου	<p>➔ ΘΣ11. Ενίσχυση της θεσμικής ικανότητας των δημόσιων υπηρεσιών και των φορέων, καθώς και της αποτελεσματικής δημόσιας διοίκησης</p>
ΔΙΑΦΑΝΕΙΑ & ΣΥΜΜΕΤΟΧΙΚΟΤΗΤΑ	ΣΣ16. Προώθηση της διαφάνειας και της ενεργού συμμετοχής στη λήψη αποφάσεων	
ΟΙΚΟΝΟΜΙΚΗ ΔΙΑΧΕΙΡΙΣΗ	ΣΣ17. Ενίσχυση των οικονομικών – Διεκδίκηση εθνικών και ευρωπαϊκών πόρων	



Διάγραμμα 22: Διαγραμματική απεικόνιση των Μέτρων και Στρατηγικών Στόχων του Δήμου Καλλιθέας σε αντιστοιχία με τους Θεματικούς Στόχους του ΕΣΠΑ 2014-2020 στον Άξονα «Βελτίωση Διοικητικής Ικανότητας του Δήμου»



Ακολουθεί ο καθορισμός των **Γενικών Στόχων** ανά Άξονα και ανά Μέτρο:

Στη συνέχεια απεικονίζονται σχηματικά οι Άξονες Προτεραιότητας και τα Μέτρα του Στρατηγικού Σχεδιασμού του Δήμου:



Ακολουθεί ο καθορισμός των **Γενικών Στόχων** ανά Άξονα και ανά Μέτρο:

Άξονες	Μέτρα	Γενικοί Στόχοι
Άξονας 1: Προστασία του περιβάλλοντος και βελτίωση της ποιότητας ζωής	Μέτρο 1.1: Περιβαλλοντική Διαχείριση	1.1.1: Αναβάθμιση της λειτουργικότητας και ποιότητας ζωής σε υποβαθμισμένες περιοχές του Δήμου
		1.1.2: Διατήρηση και προστασία του τοπίου και της ιστορικής, φυσικής και πολιτιστικής κληρονομιάς
		1.1.3: Επέκταση και αναβάθμιση των χώρων πρασίνου και των κοινόχρηστων χώρων, ενίσχυση της αναλογίας του πρασίνου ανά κάτοικο με προώθηση καινοτόμων περιβαλλοντικών δράσεων και ανανεώσιμων πηγών ενέργειας (πχ πράσινες ταράτσες, κλπ)
		1.1.4: Έξυπνη διαχείριση της ενέργειας και χρήση ΑΠΕ στις υποδομές του Δήμου
		1.1.5: Έλεγχος και αντιμετώπισης της ρύπανσης (ατμοσφαιρική και ηχητική)
		1.1.6: Προώθηση της περιβαλλοντικής ευαισθησίας και ευσυνειδησίας των πολιτών
		1.1.7: Συνεργασία και Συντονισμός με όμορους Δήμους και τους σχετικούς φορείς
	Μέτρο 1.2: Πολεοδομικός Σχεδιασμός- Αστικές Παρεμβάσεις	1.2.1: Βελτιωμένο σχέδιο αστικής ανάπτυξης
		1.2.2: Αναβάθμιση και εξυγίανση του αστικού περιβάλλοντος και του δομημένου χώρου
		1.2.3: Εφαρμογές πολεοδομικού σχεδίου
		1.2.4: Αναπλάσεις αστικού χώρου και αισθητική αναβάθμιση κτιριακού αποθέματος
		1.2.5: Πρόγραμμα αξιοποίησης και ανάδειξης παραλίας
	Μέτρο 1.3: Βιώσιμη Αστική Κινητικότητα	1.3.1: Ολοκληρωμένες μετακινήσεων κυκλοφοριακές παρεμβάσεις με στόχο την αναβάθμιση των μετακινήσεων
		1.3.2: Κατασκευή δικτύου ποδηλατοδρόμων
		1.3.3: Προώθηση εναλλακτικής μετακίνησης
		1.3.4: Διασφάλιση της προσπελασιμότητας για την ομάδα του πληθυσμού με κινητικά προβλήματα
		1.3.5: Αύξηση της προσβασιμότητας σε κομβικά σημεία σύνδεσης μεταφορικών δικτύων
		1.3.6: Κατασκευή και συντήρηση του τοπικού οδικού δικτύου
	Μέτρο 1.4: Καθαριότητα και Διαχείριση Απορριμμάτων	1.4.1: Βελτίωση στον τομέα καθαριότητας οδών - κοινόχρηστων χώρων και διαχείρισης απορριμμάτων
		1.4.2: Ενίσχυση και διεύρυνση του προγράμματος ανακύκλωσης
1.4.3: Ευαισθητοποίηση του πληθυσμού σε θέματα διαχείρισης απορριμμάτων		
1.4.4: Ενθάρρυνση και συντονισμός για τη συμμετοχή των επιχειρήσεων στις σχετικές πολιτικές		

		1.4.5: Διάδοση νέων προγραμμάτων οικιακής ανακύκλωσης - κομποστοποίησης
		1.4.6: Συλλογή και διαχείριση αδρανών και ογκωδών αντικειμένων σε συνεργασία με όμορους Δήμους
	Μέτρο 1.5: Υποδομές - Δίκτυα	1.5.1: Ανάπτυξη, βελτίωση, ολοκλήρωση, συντήρηση δικτύου ομβρίων και ολοκληρωμένη διαχείριση
		1.5.2: Εκσυγχρονισμός και επέκταση του δικτύου ΕΥΔΑΠ και αποχέτευσης σε όλες τις περιοχές της πόλης
		1.5.3: Εκσυγχρονισμός του δικτύου δημοτικού φωτισμού
	Μέτρο 1.6: Πολιτική Προστασία- Ασφάλεια	1.6.1. Βελτίωση ικανότητας πρόληψης και αντιμετώπισης εκτάκτων αναγκών
		1.6.2. Βελτίωση υποδομών & εξοπλισμού πολιτικής προστασίας
		1.6.3. Ενίσχυση της ασφάλειας
	Μέτρο 1.7: Βελτίωση αστικού περιβάλλοντος σε θέματα κτιριακού αποθέματος	1.7.1. Μείωση της ετήσιας κατανάλωσης πρωτογενούς ενέργειας σε κτίρια και εξοικονόμηση ενέργειας (Ταιριάζει με το 1.1.4.)
		1.7.2. Κατασκευή- Συντήρηση κτιριακών και άλλων υποδομών
		1.7.3. Αξιοποίηση Εγκαταλελειμμένων κτιρίων

Άξονες	Μέτρα	Γενικοί Στόχοι
Άξονας 2: Κοινωνική πολιτική, υγεία, παιδεία, πολιτισμός και αθλητισμός	Μέτρο 2.1: Υγεία και Κοινωνική Πρόνοια	2.1.1: Ενίσχυση της λειτουργίας των Δημοτικών Ιατρείων και προώθηση της χρήσης ΤΠΕ καινοτόμων δράσεων (όπως δράσεις τηλεϊατρικής-τηλεπρόνοιας)
		2.1.2: Ενίσχυση ειδικών προγραμμάτων σε συγκεκριμένες πληθυσμιακές ομάδες (π.χ. παιδική παχυσαρκία, πρόληψη εξάρτησης κλπ)
		2.1.3: Εξασφάλιση υγιεινής δημοτικών χώρων
		2.1.4: Διαχείριση αδέσποτων ζώων και δράσεις για τα οικόσιτα ζώα
		2.1.5: Δράσεις ενημέρωσης –πληροφόρησης
	Μέτρο 2.2: Κοινωνική Ανάπτυξη και Συνοχή	2.2.1: Αναβάθμιση της ποιότητας των παρεχόμενων υπηρεσιών με στόχο τον προγραμματισμό και το συντονισμό των δράσεων καθώς και την αναβάθμιση της οργάνωσης των υποδομών και του ανθρώπινου δυναμικού των υπηρεσιών
		2.2.2: Διασύνδεση και Αξιοποίηση όλων των κρατικών υπηρεσιών κοινωνικής πολιτικής μέσα από διαδικασίες ενημέρωσης και συνεργασίας για την παραπομπή δημοτών με σχετικά αιτήματα
		2.2.3: Χάραξη μακροχρόνιας και ολοκληρωμένης κοινωνικής πολιτικής
		2.2.4: Προώθηση των δράσεων δημοσιότητας των κοινωνικών υπηρεσιών και καθιέρωση μηχανισμών επικοινωνίας με την τοπική κοινωνία
		2.2.5: Προώθηση δράσεων αντιμετώπισης του προβλήματος της φτώχειας

	2.2.6: Προώθηση στοχευμένων δράσεων για τις ευπαθείς ομάδες πληθυσμού μέσα από διαδικασίες έρευνας
	2.2.7: Αύξηση της προσπελασιμότητας στις κοινωνικές υπηρεσίες
	2.2.8: Ολοκλήρωση της εσωτερικής αναδιοργάνωσης της διεύθυνσης κοινωνικών υπηρεσιών
Μέτρο 2.3: Εκπαίδευση και Δια Βίου Μάθηση	2.3.1: Συντήρηση, επισκευή και υποστήριξη λειτουργίας σχολικών μονάδων σε συνεργασία με τις σχολικές επιτροπές
	2.3.2: Ενίσχυση των συνοδευτικών εγκαταστάσεων (αθλητική υποδομή, πολιτιστικές εγκαταστάσεις) για τη στήριξη της εκπαιδευτικής διαδικασίας
	2.3.3: Προώθηση του θεσμού των ανοικτών σχολείων
	2.3.4: Προώθηση δημιουργικής απασχόλησης
	2.3.5: Ενίσχυση του επαγγελματικού προσανατολισμού στα σχολεία μέσα από ενημέρωση και συμβουλευτική του Δήμου στα σχολεία
	2.3.6: Προώθηση δράσεων αντιμετώπισης της σχολικής διαρροής με εξατομικευμένη συμβουλευτική υποστήριξη των οικογενειών και των παιδιών τους που εγκαταλείπουν το σχολείο
	2.3.7: Ενίσχυση των δράσεων εκπαίδευσης και κατάρτισης των πολιτών - Προώθηση της δια βίου μάθησης
Μέτρο 2.4: Πολιτισμός	2.4.1: Δημιουργία πολιτιστικής ταυτότητας του Δήμου η οποία να καλύπτει εναλλακτικές μορφές τέχνης και κουλτούρας έτσι ώστε να αποδώσει ένα συγκεκριμένο στίγμα στο Δήμο
	2.4.2: Εξασφάλιση ομαλής λειτουργίας, σωστής συντήρησης και διαχείρισης των υφιστάμενων πολιτιστικών υποδομών και δράσεων του Δήμου
	2.4.3: Ανάπτυξη, διεύρυνση και λειτουργία πολιτιστικών και ψυχαγωγικών προγραμμάτων, εκδηλώσεων και δραστηριοτήτων καθ' όλη τη διάρκεια του έτους σε συνεργασία με τους υφιστάμενους πολιτιστικούς φορείς της πόλης και δικτύου εθελοντών
	2.4.4: Αναβάθμιση των παρεχόμενων υπηρεσιών μέσα από την καλύτερη συνεργασία και διοίκηση των δημοτικών φορέων για την ανάπτυξη του πολιτισμού, τη βελτίωση των υποδομών, του εξοπλισμού και του ανθρώπινου δυναμικό
	2.4.5: Πρωτοβουλίες για την ανάδειξη των σημείων ενδιαφέροντος, των μνημείων και της ιστορίας της πόλης και με ψηφιακά μέσα
	2.4.6: Διαδημοτική συνεργασία για την ανάπτυξη πολιτιστικών δράσεων
Μέτρο 2.5: Αθλητισμός	2.5.1: Εξασφάλιση της ομαλής λειτουργίας, σωστής συντήρησης και διαχείρισης των αθλητικών εγκαταστάσεων του Δήμου
	2.5.2: Ανάπτυξη, διεύρυνση και λειτουργία προγραμμάτων αθλητικών δραστηριοτήτων με έμφαση σε Ολυμπιακά Αθλήματα
	2.5.3: Υποστήριξη και συνεργασία με τους αθλητικούς φορείς της πόλης
	2.5.4: Προώθηση μαζικού αθλητισμού
	2.5.5: Διοργάνωση δραστηριοτήτων υπερτοπικής εμβέλειας
Μέτρο 2.6: Εθελοντισμός	2.6.1: Διαμόρφωση ολοκληρωμένης στρατηγικής για την ανάπτυξη συνεργιών μεταξύ Δήμου και Οργανώσεων

	– Κοινωνία Πολιτών	2.6.2: Δημιουργία δικτύου εθελοντών
		2.6.3: Προώθηση Καινοτόμων δράσεων εθελοντισμού χρησιμοποιώντας τις υποδομές του Δήμου
		2.6.4: Δράσεις ενημέρωσης, πληροφόρησης και ευαισθητοποίησης της τοπικής κοινότητας
	Μέτρο 2.7.: Προάσπιση της Δημόσιας Υγείας	2.7.1. Νοσηλεία κατ' οίκον - επέκταση των ιατρικών υπηρεσιών κατ' οίκον
2.7.2. Ανάπτυξη υπηρεσιών Φροντίδας Μητέρας Παιδιού και Μονάδων Υπηρεσιών Οικογενειακού Προγραμματισμού		
2.7.3. Ανάπτυξη της πρόληψης και προαγωγής & αγωγής της Υγείας ευάλωτων Κοινωνικών Ομάδων		

Άξονες	Μέτρα	Γενικοί Στόχοι
Άξονας 3: Τοπική οικονομία και απασχόληση	Μέτρο 3.1: Απασχόληση και ανεργία	3.1.1: Ενίσχυση προκατάρτισης, κατάρτισης και δια βίου μάθησης των κατοίκων της περιοχής με την υλοποίηση στοχευμένων προγραμμάτων
		3.1.2: Ανάπτυξη των απαραίτητων εσωτερικών Δομών και Μηχανισμών που θα λειτουργήσουν αποτελεσματικά για την αντιμετώπιση της ανεργίας και της προώθησης της απασχόλησης
		3.1.3: Ενίσχυση των δομών πρόνοιας που θα διευκολύνουν τις πληθυσμιακές ομάδες που πλήττονται (πχ βρεφονηπιακοί σταθμοί για τις νεαρές μητέρες)
		3.1.4: Συμμετοχή σε δίκτυα για την προώθηση και ενίσχυση της καινοτομίας συνεργασία με τα Ακαδημαϊκά και Τεχνολογικά ιδρύματα της περιοχής
	Μέτρο 3.2: Ενίσχυση – Προώθηση Οικονομικής Δραστηριότητας	3.2.1: Έργα υποδομής και μέτρα πολιτικής που βελτιώνουν την ελκυστικότητα της περιοχής ως εμπορικό κέντρο, κέντρο εστίασης και αναψυχής
		3.2.2: Δημιουργία και υποστήριξη δομών επιχειρηματικότητας
		3.2.3: Αξιοποίηση Δημοτικής Περιουσίας – Διαθέσιμων χώρων με στόχο την ενίσχυση της ελκυστικότητας και της κινητικότητας στην πόλη τονώνοντας και την εμπορική δραστηριότητα
		3.2.4: Προώθηση κατάρτισης, επανακατάρτισης και προώθησης της δια βίου εκπαίδευσης των επιχειρηματιών κυρίως σε νέες τεχνολογίες
		3.2.5: Προώθηση συνδυασμένης ενεργοποίησης τοπικών φορέων και επιχειρηματικού κόσμου για την προώθηση θεμάτων τοπικής ανάπτυξης
		3.2.6: Ανάπτυξη δικτύων συνεργασίας με ΟΤΑ, δημόσιους φορείς, εθελοντικές οργανώσεις και ιδιώτες
		3.2.7: Ανάδειξη του Δήμου ως τουριστικού προορισμού-ανάδειξη ειδικών μορφών τουρισμού (πόλης – city break, συνεδριακού, αθλητικού, ψυχαγωγικού, σχολικού και θεματικών πάρκων)
		3.2.8: Προώθηση της κοινωνικής επιχειρηματικότητας

		3.2.9: Βελτίωση παρεχόμενων υπηρεσιών από τις Δημοτικές επιχειρήσεις
	Μέτρο 3.3. Καινοτομία & Οικονομία της Γνώσης	3.3.1. Ενίσχυση διαδημοτικών συνεργασιών
		3.3.2. Αξιοποίηση του ακαδημαϊκού και ερευνητικού δυναμικού της ευρύτερης περιοχής του Δήμου για την ανάπτυξη και χρήση καινοτομιών σε όλο το φάσμα των λειτουργιών του Δήμου, των φορέων και των πολιτών
		3.3.3. Προώθηση της καινοτομίας & της εξωστρέφειας σε επιχειρήσεις ειδικά στον τομέα του περιβάλλοντος και των νέων τεχνολογιών
	Μέτρο 3.4.: Βελτίωση Της Επιχειρηματικότητας Στον Τομέα Του Τουρισμού	3.4.1. Επιχειρησιακή αναδιάρθρωση και Επικοινωνιακή Στρατηγική
		3.4.2. Προώθηση και προβολή Τουριστικού Προϊόντος
		3.4.3. Βελτίωση Τουριστικών Υποδομών του Δήμου

Άξονες	Μέτρα	Γενικοί Στόχοι
Άξονας 4: Βελτίωση διοικητικής και οικονομικής ικανότητας του Δήμου	Μέτρο 4.1:Βελτίωση διαδικασιών διοίκησης και οργάνωσης	4.1.1: Αύξηση της παροχής του αριθμού αλλά και της ποιότητας των υπηρεσιών με το χαμηλότερο δυνατό κόστος
		4.1.2: Εφαρμογή επιτυχημένων προτύπων διαχείρισης από τον ιδιωτικό τομέα, που δύναται να εφαρμοσθούν και στο δημόσιο χώρο
		4.1.3: Διοίκηση μέσω στόχων με αξιολόγηση των δράσεων
		4.1.4: Διεύρυνση – εκμετάλλευση εφαρμογών πληροφοριακών και επικοινωνιακών συστημάτων / Ηλεκτρονική Διακυβέρνηση
		4.1.5: Διαδικασίες ελέγχου και συμμετοχής από τους χρήστες
		4.1.6: Επανασχεδιασμός διοικητικών δομών και διαδικασιών (τροποποίηση του Οργανισμού Εσωτερικής Υπηρεσίας)
	Μέτρο 4.2: Ανάπτυξη ανθρώπινου προσωπικού	4.2.1: Κατάρτιση εσωτερικής στρατηγικής επιμόρφωσης μέσω των διαθέσιμων δομών του Δήμου
		4.2.2: Συνεργασία με τους αρμόδιους φορείς της Αυτοδιοίκησης αλλά και του ευρύτερου Δημόσιου (ΕΚΔΔ,ΙΝΕΠ,ΙΤΑ,ΕΕΤΑΑ κλπ) αλλά και ιδιωτικού τομέα.
		4.2.3: Εξασφάλιση διαρκούς επιστημονικοτεχνικής υποστήριξης των αιρετών και του προσωπικού
		4.2.4: Ενίσχυση εσωτερικών μετακινήσεων του προσωπικού
		4.2.5: Αναθεώρηση διαδικασιών ελέγχου και αξιολόγησης
	Μέτρο 4.3: Σχέση του Δήμου με τους πολίτες	4.3.1: Ανάπτυξη διαδικασιών αμφίδρομης επικοινωνίας με τον πολίτη
		4.3.2: Βελτίωση της εξυπηρέτησης του πολίτη
		4.3.3: Ενίσχυση των νέων μορφών συμμετοχικών διαδικασιών και σύνδεση με εφαρμογές ηλεκτρονικής διακυβέρνησης



	4.3.4: Βελτίωση της ασφάλειας του πολίτη - Πολιτική προστασία
Μέτρο 4.4: Ενίσχυση εξωστρέφειας	4.4.1: Συμμετοχή σε Διαδημοτικά Δίκτυα
	4.4.2: Ενίσχυση συμμετοχής σε εθνικά και ευρωπαϊκά προγράμματα
	4.4.3: Ανάπτυξη συνεργασιών με κοινωνικούς κι επιστημονικούς φορείς και οργανισμούς
	4.4.4: Προώθηση περιφερειακών και διακρατικών συνεργασιών
Μέτρο 4.5: Βελτίωση της οικονομικής βιωσιμότητας – Αξιοποίηση περιουσιακών στοιχείων	4.5.1: Αποδοτικότερη αξιοποίηση της δημοτικής περιουσίας του Δήμου και των Νομικών Προσώπων
	4.5.2: Διαφύλαξη της οικονομικής αξιοπιστίας του Δήμου/ Βελτιστοποίηση της διαχείρισης των εσόδων και δαπανών
	4.5.3: Διεύρυνση των δυνητικών πηγών χρηματοδότησης
	4.5.4: Αναβάθμιση της οικονομικής διαχείρισης, των μηχανισμών προβλέψεων και της ενημέρωσης συλλογικών οργάνων και δημοτών
Μέτρο 4.6. Ευρυζωνικότητα & Χρήση ΤΠΕ	4.6.1. Αξιοποίηση & επέκταση της ευρυζωνικότητας
	4.6.2. Αύξηση της χρήσης ΤΠΕ
	4.6.3.. Ανάπτυξη υποδομών έξυπνων πόλεων
	4.6.4.. Συμμετοχή σε Έξυπνα Δίκτυα
Μέτρο 4.7. Διαφάνεια & Συμμετοχικότητα	4.7.1. Ενίσχυση της διαφάνειας
	4.7.2. Υιοθέτηση ανοιχτών δεδομένων
	4.7.3. Αύξηση της ενεργού συμμετοχής των πολιτών



ΠΑΡΑΡΤΗΜΑΤΑ

ΠΑΡΑΡΤΗΜΑ Α: Νομοθεσία

α/α	ΧΡΟΝ.	ΑΡΙΘΜΟΣ	ΦΕΚ	ΤΙΤΛΟΣ	ΣΧΟΛΙΑ
1	2014	ΥΑ 72624/Δ4	ΦΕΚ 1329B	Ιδρύσεις, Προαγωγές, Υποβιβασμοί, Συγχωνεύσεις και Καταργήσεις Δημοτικών Σχολείων και Νηπιαγωγείων.	
2	2014	v.4277	ΦΕΚ 156A	Νέο Ρυθμιστικό Σχέδιο Αθήνας-Αττικής	
3	2014	v.4238	ΦΕΚ 38A	Πρωτοβάθμιο Εθνικό Δίκτυο Υγείας (Π.Ε.Δ.Υ.), αλλαγή σκοπού Ε.Ο.Π.Υ.Υ. και λουπές διατάξεις	
4	2014	v.4269	ΦΕΚ 142A	Χωροταξική και Πολεοδομική Μεταρρύθμιση – Βιώσιμη Ανάπτυξη	
5	2013	v. 4122	ΦΕΚ 42A	Ενεργειακή Απόδοση Κτιρίων – Εναρμόνιση με την Οδηγία 2010/31/ΕΕ του Ευρωπαϊκού Κοινοβουλίου και του Συμβουλίου και λουπές διατάξεις.	Κανονισμός Ενεργειακής Απόδοσης Κτιρίων
6	2012		ΦΕΚ 25-09-2012, όπως έχει τροποποιηθεί με το ΦΕΚ 290/Β'/22-8-2017, ΦΕΚ 72/Β'/15-01-2021, ΦΕΚ 684/Β'/28-02-2019 και ΦΕΚ727/Β'/4-03-2019	Έγκριση του Οργανισμού Εσωτερικής Υπηρεσίας του Δήμου Καλλιθέας	Οργανισμός Εσωτερικής Υπηρεσίας (Ο.Ε.Υ.) Δήμου Καλλιθέας
7	2012	v. 4071	ΦΕΚ 85A	Ρυθμίσεις για την τοπική ανάπτυξη, την αυτοδιοίκηση και την αποκεντρωμένη διοίκηση Ενσωμάτωση Οδηγίας 2009/50/ΕΚ.	
8	2012	v. 4067	ΦΕΚ 79A	Νέος Οικοδομικός Κανονισμός	
9	2011	ΥΑ 5694	ΦΕΚ 382B	Τροποποίηση της υπ' αριθμ. 18183/2-4-2007 (ΦΕΚ 534 Β' /13.4.2007) Υπουργικής Απόφασης με τίτλο «Περιεχόμενο, δομή και τρόπος υποβολής των επιχειρησιακών προγραμμάτων των Οργανισμών Τοπικής Αυτοδιοίκησης (Ο.Τ.Α.) α' βαθμού».	Τροποποίηση της Υ.Α.18183/ΦΕΚ 534B/2007
10	2011	ΠΔ 89	ΦΕΚ 213A	Τροποποίηση του Π.Δ.185/ΦΕΚ 221Α/2007 «Όργανα και διαδικασία κατάρτισης, παρακολούθησης και αξιολόγησης των επιχειρησιακών προγραμμάτων των Οργανισμών Τοπικής Αυτοδιοίκησης (Ο.Τ.Α.) α' βαθμού».	Τροποποίηση του Π.Δ.185/ΦΕΚ 221Α/2007



ΕΠΙΧΕΙΡΗΣΙΑΚΟ ΠΡΟΓΡΑΜΜΑ Α' ΦΑΣΗ 2020-2023

11	2010	v.3852	ΦΕΚ 87Α	Νέα Αρχιτεκτονική της Αυτοδιοίκησης και της Αποκεντρωμένης Διοίκησης – Πρόγραμμα Καλλικράτης	
12	2010	v.3827	ΦΕΚ 30Α	Κύρωση της Ευρωπαϊκής Σύμβασης του Τοπίου	
13	2010		ΦΕΚ 194ΑΑΠ	Προσωρινή οριοθέτηση, αρχαιολογικών χώρων, ενόψει πρότασης του Οργανισμού Ρυθμιστικού Σχεδίου Αθήνας για την τροποποίηση, του από 31.08.1978 ισχύοντος Π.Δ. προστασίας του Υμηττού (ΦΕΚ 544Δ/1978) Ν. Αττικής	
14	2010	v.3898	ΦΕΚ211Α	Διαμεσολάβηση σε αστικές και εμπορικές υποθέσεις	
15	2007	Εγκύκλιος	66/50837	Επιχειρησιακά προγράμματα (Ε.Π.) Ο.Τ.Α.	Εγκύκλιος του Υφυπουργού Εσωτερικών υπ' αρ. 66/50837/14-9-2007 σχετικά με τις διαδικασίες κατάρτισης των Επιχειρησιακών Προγραμμάτων ΟΤΑ α' βαθμού.
16	2007	Υ.Α.18183	ΦΕΚ 534Β	Δομή και περιεχόμενο των επιχειρησιακών προγραμμάτων των Ο.Τ.Α	
17	2007	Π.Δ. 185	ΦΕΚ 221Α	Όργανα και διαδικασία κατάρτισης, παρακολούθησης και αξιολόγησης των επιχειρησιακών προγραμμάτων των Οργανισμών Τοπικής Αυτοδιοίκησης (Ο.Τ.Α.) α' βαθμού	
18	2006	v.3463	ΦΕΚ 114 ^Α	Κύρωση του Κώδικα Δήμων και Κοινοτήτων	
19	2006	Υ.Α.139491	ΦΕΚ 1747Β	Καθορισμός προϋποθέσεων κριτηρίων και διαδικασιών πρόσβασης στο σύστημα νοσηλευτικής και ιατροφαρμακευτικής περίθαλψης ανασφαλιστων και οικονομικά αδυνάτων πολιτών	
20	2006	Εγκύκλιος	45/58939	Εγκύκλιος του Υφυπουργού Εσωτερικών υπ' αρ. 45/58939/25-10-2006 για το σκοπό, τη διάρθρωση και τους στόχους των Ε.Π.	
21	2003	Υ.Α./Δ17α /115/9/ ΦΝ275	ΦΕΚ 1154Β	Τροποποίηση διατάξεων του «Ελληνικού Αντισεισμικού Κανονισμού ΕΑΚ-2000» λόγω αναθεώρησης του Χάρτη Σεισμικής Επικινδυνότητας	
22	2003	v.3164	ΦΕΚ 176Α	Μητρώα Μελετητών, ανάθεση και εκπόνηση μελετών και παροχή συναφών υπηρεσιών και άλλες διατάξεις	Άρθρο 33, Χωροθέτηση του Κεντρικού Σταθμού Μεταφόρτωσης Απορριμμάτων (ΚΣΜΑ) στη θέση του πρώην εργοταξίου της Αττικής Οδού
23	2002	v.3028	ΦΕΚ 153Α	Για τη προστασία των Αρχαιοτήτων και εν γένει της Πολιτιστικής Κληρονομιάς	
24	2002	v.3013	ΦΕΚ 102Α	Αναβάθμιση της πολιτικής προστασίας και λοιπές διατάξεις	
25	1999	v.2713	ΦΕΚ 89Α	Υπηρεσία Εσωτερικών Υποθέσεων της Ελληνικής Αστυνομίας & Άλλες Διατάξεις	
26	1997	v.2508	ΦΕΚ 124Α	Βιώσιμη Οικιστική Ανάπτυξη των πόλεων και Οικισμών της χώρας και άλλες διατάξεις	



ΕΠΙΧΕΙΡΗΣΙΑΚΟ ΠΡΟΓΡΑΜΜΑ Α' ΦΑΣΗ 2020-2023

27	1993	ΥΑ 11389	ΦΕΚ 185B	Ενιαίος Κανονισμός Προμηθειών Οργανισμών Τοπικής Αυτοδιοίκησης	Ε.Κ.Π.Ο.Τ.Α.
28	1989	ΥΑ 3046/304	ΦΕΚ 59Δ	Κτιριοδομικός Κανονισμός	
29	1987	ΠΔ	ΦΕΚ 166Δ	Κατηγορίες και περιεχόμενο χρήσεων γης	
30	1985	ν. 1515	ΦΕΚ 18Α	Ρυθμιστικό Σχέδιο και Πρόγραμμα Προστασίας Περιβάλλοντος της ευρύτερης περιοχής της Αθήνας	
31	1980		Α.Δ.Δ. 2	Καθορισμός ορίων Δήμων και Κοινοτήτων με την απόφαση Διοικητικών Δικαστηρίων Νομαρχίας Αττικής με αριθμό 2/26.11.1979 - Δημοσίευση 06.02.1980	
32	1973	ΝΔ 89	ΦΕΚ 160Α	Περί τροποποιήσεως και συμπληρώσεως της περί Αυτονόμου Οικοδομικού Οργανισμού Αξιοματικών (ΑΟΟΑ) νομοθεσίας	Ειδική διάταξη για τα καταστήματα (άρθρο 11)
33	1964	Α.Δ.Δ.	46	Καθορισμός ορίων Δήμων και Κοινοτήτων με την απόφαση Διοικητικών Δικαστηρίων Νομαρχίας Αττικής με αριθμό 46/03.08.1964	
34	1963	ΒΔ 212	ΦΕΚ 45Α	Περί αναγνώρισεως δήμων	
35	1959	Α.Δ.Δ.	45	Καθορισμός ορίων Δήμων και Κοινοτήτων με την απόφαση Διοικητικών Δικαστηρίων Νομαρχίας Αττικής με αριθμό 45/23.01.1959	

**ΠΑΡΑΡΤΗΜΑ Β: Πηγές – Βιβλιογραφία**

- Οδηγός Κατάρτισης Επιχειρησιακού Προγράμματος Ο.Τ.Α. α' βαθμού, Ε.Ε.Τ.Α.Α., Σεπτέμβριος 2011
- Στοιχεία ερωτηματολόγιων αποτύπωσης και αξιολόγησης της κατάστασης από τις υπηρεσίες, τα ΝΠ και τα όργανα διοίκησης (Παράρτημα Γ)
- Στοιχεία ερωτηματολόγιων αξιολόγησης της κατάστασης από συλλόγους και φορείς (Παράρτημα Δ)
- Στοιχεία Ελληνικής Στατιστικής Υπηρεσίας
- Στοιχεία Εμπορικού και Βιομηχανικού Επιμελητηρίου Αθηνών
- Στοιχεία Επαγγελματικού Επιμελητηρίου Αθηνών
- Επιχειρησιακό Πρόγραμμα Δήμου Καλλιθέας 2015-2019
- The EU 2020 Strategy and the 2014-2020 Programming Period, Compendium of the Commission's texts and proposals
- Εταιρικό Σύμφωνο για το Πλαίσιο Ανάπτυξης- ΕΣΠΑ 2014-2020, Μάιος 2014
- Περιφερειακό Επιχειρησιακό Πρόγραμμα Αττικής, έκδοση 1.4, Δεκέμβριος 2014
- Επιχειρησιακό Πρόγραμμα «Ανταγωνιστικότητα, Επιχειρηματικότητα και Καινοτομία», έκδοση 1.3, Δεκέμβριος 2014
- Επιχειρησιακό Πρόγραμμα «Υποδομές Μεταφορών, Περιβάλλον και Αειφόρος Ανάπτυξη», έκδοση 1.5, Δεκέμβριος 2014
- Επιχειρησιακό Πρόγραμμα «Ανάπτυξη Ανθρώπινου Δυναμικού - Εκπαίδευση και Δια Βίου Μάθηση», έκδοση 1.4, Δεκέμβριος 2014
- Επιχειρησιακό Πρόγραμμα «Μεταρρύθμιση Δημόσιου Τομέα», έκδοση 1.2, Δεκέμβριος 2014
- Επιχειρησιακό Πρόγραμμα «Τεχνική Βοήθεια», έκδοση 1.3, Δεκέμβριος 2014
- Στρατηγική Έξυπνης Εξειδίκευσης για την Περιφέρεια Αττικής, Μάρτιος 2014
- Εθνική Στρατηγική Έρευνας και Καινοτομίας για την Έξυπνη Εξειδίκευση, Ιούλιος 2015
- Νέο Ρυθμιστικό Σχέδιο Αθήνας – Αττικής
- Επικαιροποιημένο Τοπικό Σχέδιο Διαχείρισης Στερεών Αποβλήτων 2015

ΠΑΡΑΡΤΗΜΑ Γ: Ερωτηματολόγιο αποτύπωσης και αξιολόγησης της κατάστασης από τις υπηρεσίες, τα ΝΠ και τα όργανα διοίκησης



**ΕΛΛΗΝΙΚΗ ΔΗΜΟΚΡΑΤΙΑ
ΝΟΜΟΣ ΑΤΤΙΚΗΣ
ΔΗΜΟΣ ΚΑΛΛΙΘΕΑΣ**

ΕΙΣΑΓΩΓΙΚΟ ΣΗΜΕΙΩΜΑ

Στο πλαίσιο της σύνταξης του Επιχειρησιακού Προγράμματος του Δήμου, κρίνεται αναγκαία η συγκέντρωση των απόψεων και των προτάσεών σας, τόσο για τα θέματα που αφορούν στις αρμοδιότητες και τη δραστηριότητα, όσο και στην εσωτερική οργάνωση και λειτουργία της Υπηρεσίας που εποπτεύετε.

Οι ερωτήσεις του παρόντος ερωτηματολογίου στοχεύουν στον εντοπισμό αδυναμιών / προβλημάτων και στη διατύπωση προτάσεων βελτίωσης των προηγούμενων, καθώς και στην ανάπτυξη νέων δραστηριοτήτων από το Δήμο.

Τα στοιχεία που σας ζητούνται θα αξιοποιηθούν από την Υπηρεσία Προγραμματισμού και Ανάπτυξης του Δήμου, η οποία σύμφωνα με το θεσμικό πλαίσιο, είναι αρμόδια για την υποστήριξη των οργάνων διοίκησης, των υπηρεσιών του Δήμου και των Νομικών Προσώπων του, κατά τη διαδικασία σύνταξης του Επιχειρησιακού Προγράμματος.

Η εκπόνηση του Επιχειρησιακού Προγράμματος του Δήμου, ξεκινά με την ανάλυση και αξιολόγηση της υφιστάμενης κατάστασης της περιοχής του Δήμου και του εσωτερικού του περιβάλλοντος. Στόχος είναι ο εντοπισμός των σημαντικότερων προβλημάτων (κρίσιμων ζητημάτων) που πρέπει να αντιμετωπίσει ο Δήμος το επόμενο διάστημα, αξιοποιώντας τις δυνατότητές του και τις ευκαιρίες προκειμένου να βελτιωθεί η κατάσταση στην περιοχή αλλά και η κατάσταση στο «εσωτερικό περιβάλλον» του ίδιου του Δήμου ως οργανισμού, δηλαδή η λειτουργία των υπηρεσιών του.

Το ερωτηματολόγιο δομείται σε τρία τμήματα:

Το τμήμα Α αφορά στην αξιολόγηση του εσωτερικού περιβάλλοντος της κάθε υπηρεσίας και συμπληρώνεται από όλες τις υπηρεσίες.

Το τμήμα Β αφορά στην αξιολόγηση της κατάστασης της περιοχής του Δήμου και συμπληρώνεται μόνο από τις υπηρεσίες που αναγράφονται σε αυτό (κάθετες).

ΘΕΜΑΤΙΚΟΙ ΤΟΜΕΙΣ ΑΝΑΠΤΥΞΗΣ		
Περιβάλλον & Ποιότητα Ζωής	Κοινωνική Πολιτική, παιδεία, πολιτισμός & αθλητισμός	Τοπική οικονομία & απασχόληση
Διεύθυνση Τεχνικών Υπηρεσιών	Διεύθυνση Πολιτισμού – Παιδείας & Νέας Γενιάς	Διεύθυνση Διοικητικών Υπηρεσιών (Υπηρεσία Αδειοδοτήσεων & Ρύθμισης Εμπορικών Δραστηριοτήτων)
Διεύθυνση Περιβάλλοντος	Διεύθυνση Κοινωνικής Πολιτικής	
Διεύθυνση Υπηρεσίας Δόμησης	ΔΗ.Κ.Ε.Κ	
	Δ.Α.Ε.Κ	
	Οργανισμός Παιδικής Αγωγής και Άθλησης «ΓΙΑΝΝΗΣ ΓΑΛΛΟΣ»	
	Σχολική Επιτροπή Πρωτοβάθμιας Εκπαίδευσης Δήμου Καλλιθέας	
	Σχολική Επιτροπή Δευτεροβάθμιας Εκπαίδευσης Δήμου Καλλιθέας	
	Γραφείο Ενημέρωσης Καταναλωτή	
	Δημοτικό Κέντρο Υγείας	
ΥΠΗΡΕΣΙΕΣ ΠΟΥ ΕΠΙΤΕΛΟΥΝ ΚΥΡΙΕΣ ΛΕΙΤΟΥΡΓΙΕΣ		

Το τμήμα Γ συμπληρώνεται μόνο από τις οριζόντιες υπηρεσίες, οι οποίες δραστηριοποιούνται σε θέματα οικονομικών, προσωπικού, πληροφορικής, κλπ.

ΓΕΝΙΚΕΣ ΑΡΜΟΔΙΟΤΗΤΕΣ ΚΑΙ ΕΣΩΤΕΡΙΚΗ ΥΠΟΣΤΗΡΙΞΗ ΤΟΥ ΔΗΜΟΥ



ΕΠΙΧΕΙΡΗΣΙΑΚΟ ΠΡΟΓΡΑΜΜΑ Α' ΦΑΣΗ 2020-2023

Διεύθυνση Διοικητικών Υπηρεσιών
Διεύθυνση Οικονομικών Υπηρεσιών
Διεύθυνση Δημοτικών Προσόδων
Νομική Υπηρεσία
Αυτοτελές Γραφείο Διαφάνειας & Διοικητικής Βοήθειας
Αυτοτελές Τμήμα Προγραμματισμού & Σχεδιασμού
Διεύθυνση Δημοτικής Κατάστασης
Διεύθυνση ΚΕΠ
Δημοτική Αστυνομία
ΥΠΗΡΕΣΙΕΣ ΠΟΥ ΕΠΙΤΕΛΟΥΝ ΥΠΟΣΤΗΡΙΚΤΙΚΕΣ ή ΟΡΙΖΟΝΤΙΕΣ ΛΕΙΤΟΥΡΓΙΕΣ

Το ερωτηματολόγιο παρακαλούμε να το συμπληρώσετε ηλεκτρονικά και να το αποστείλετε στην ηλεκτρονική διεύθυνση:

Για περισσότερες πληροφορίες σε σχέση με τη διαδικασία σύνταξης του Επιχειρησιακού Προγράμματος ή πιθανές ερωτήσεις σχετικά με το ερωτηματολόγιο, μπορείτε να απευθύνεστε στο Αυτοτελές Τμήμα Προγραμματισμού και Σχεδιασμού (.....)

Ευχαριστούμε για τη συνεργασία.

ΕΡΩΤΗΜΑΤΟΛΟΓΙΟ

Τίτλος Υπηρεσίας:

Δήμος: Καλλιθέας

Ατομικά και Υπηρεσιακά στοιχεία του προϊσταμένου της υπηρεσίας

Όνοματεπώνυμο του Προϊσταμένου	
Τηλ. επικοινωνίας	
Κλάδος / Ειδικότητα	
Βαθμός	

ΤΜΗΜΑ Α: ΑΞΙΟΛΟΓΗΣΗ ΤΗΣ ΟΡΓΑΝΩΣΗΣ ΚΑΙ ΛΕΙΤΟΥΡΓΙΑΣ ΤΗΣ ΥΠΗΡΕΣΙΑΣ

Συμπληρώνεται από όλες τις Υπηρεσίες

Στόχος των ερωτήσεων του Τμήματος Α είναι να εντοπισθούν τα σημαντικότερα προβλήματα και να διατυπωθούν προτάσεις σε σχέση με την οργάνωση, τη στελέχωση, τη μηχανοργάνωση, τον εξοπλισμό, τα συστήματα και τις διαδικασίες που εφαρμόζει κάθε υπηρεσία. Με άλλα λόγια, να εντοπισθούν τα χαρακτηριστικά του «εσωτερικού περιβάλλοντος» της κάθε Υπηρεσίας, με απώτερο σκοπό τη βελτίωση της αποτελεσματικότητας και αποδοτικότητάς της.

Συμπληρώνεται από όλες τις υπηρεσίες και η κάθε μια εστιάζει στα δικά της εσωτερικά ζητήματα.

1. Απασχολούμενο προσωπικό

ΤΜΗΜΑ		
Αριθμός Υπαλλήλων	Επίπεδο εκπαίδευσης	Κλάδος/ ειδικότητα
ΤΜΗΜΑ		



ΤΜΗΜΑ		

2. Καταλληλότητα, επάρκεια

Οι ειδικότητες και τα προσόντα του υπάρχοντος προσωπικού αντιστοιχούν στις απαιτήσεις των δραστηριοτήτων της Υπηρεσίας;

.....

.....

.....

.....

.....

.....

3. Ανάγκες κατάρτισης του προσωπικού

α) Ασκείται συστηματική πολιτική επιμόρφωσης του προσωπικού του Δήμου;

ΝΑΙ ΟΧΙ

β) Προσδιορίστε τους τίτλους των θεμάτων για τα οποία ενδεχομένως χρειάζεται πρόσθετη ενημέρωση / επιμόρφωση το προσωπικό της Υπηρεσίας.

.....

.....

.....

4. Κτίρια & Εξοπλισμός

Κτιριακές Εγκαταστάσεις

Καταγράψτε την υφιστάμενη κτιριακή υποδομή

A/A	Επιφάνεια (τ.μ.)	Περιγραφή

Οι υπάρχοντες χώροι εγκατάστασης της Υπηρεσίας είναι επαρκείς, κατάλληλοι και λειτουργικοί;

ΝΑΙ ΟΧΙ



ΕΠΙΧΕΙΡΗΣΙΑΚΟ ΠΡΟΓΡΑΜΜΑ Α' ΦΑΣΗ 2020-2023

Αν ΟΧΙ, αιτιολογείστε

.....

.....

.....

Ανάγκες σε Η/Μ εξοπλισμό

Αν θεωρείτε ότι υπάρχουν ελλείψεις, εντοπίστε τις ανάγκες προμήθειας πρόσθετου ηλεκτρομηχανολογικού εξοπλισμού (αυτοκίνητα, μηχανήματα ή άλλα τεχνικά μέσα).

Δραστηριότητες της Υπηρεσίας	Πρόσθετες ανάγκες σε Η/Μ εξοπλισμό

Συντήρηση υποδομής και εξοπλισμού

Ποια είναι τα τυχόν προβλήματα στις διαδικασίες συντήρησης και αντικατάστασης της κτιριακής υποδομής και του τεχνικού εξοπλισμού που χρησιμοποιεί ήδη η Υπηρεσία;

.....

.....

.....

5. Συστήματα Πληροφορικής και Επικοινωνιών

Καταγράψτε τα υφιστάμενα συστήματα πληροφορικής και επικοινωνιών

A/A	Είδος	Περιγραφή

Λειτουργία των υφιστάμενων συστημάτων πληροφορικής

Ποια είναι τα προβλήματα στη λειτουργία των συστημάτων πληροφορικής (software/ hardware) που χρησιμοποιεί ήδη η Υπηρεσία;

.....

.....

.....

Ανάγκες σε εξοπλισμό πληροφορικής και εξοπλισμό γραφείου



ΕΠΙΧΕΙΡΗΣΙΑΚΟ ΠΡΟΓΡΑΜΜΑ Α' ΦΑΣΗ 2020-2023

Αν θεωρείτε ότι υπάρχουν ελλείψεις στον εξοπλισμό πληροφορικής (λογισμικό και υλικό) και στον εξοπλισμό γραφείου (ΦΑΞ, φωτοαντιγραφικά), εντοπίστε τις ανάγκες προμήθειας πρόσθετου εξοπλισμού.

Δραστηριότητες της Υπηρεσίας	Ανάγκες σε εξοπλισμό πληροφορικής και εξοπλισμό γραφείου

Αξιοποίηση των ΤΠΕ

Ποιες λειτουργίες / δραστηριότητες της Υπηρεσίας θεωρείτε ότι θα έπρεπε να υποστηρίζονται με συστήματα πληροφορικής και επικοινωνιών (ΤΠΕ) για τη βελτίωση της αποτελεσματικότητας και της αποδοτικότητάς τους ;

.....
.....
.....

6. Οργανωτική δομή της Υπηρεσίας;

Αναφέρατε προβλήματα που διαπιστώνετε σε σχέση με την οργανωτική δομή της Υπηρεσίας (π.χ. ανάγκη αύξησης των Τμημάτων, ανακατανομή αρμοδιοτήτων στα Τμήματα);

.....
.....
.....

Νέες αρμοδιότητες

Αν η υπηρεσία σας πρόκειται να αναλάβει κάποιες νέες αρμοδιότητες, καταγράψτε πιθανά προβλήματα (τυχόν επικαλύψεις με άλλες υπηρεσίες) και τις προϋποθέσεις για να ασκηθούν με επιτυχία.

.....
.....
.....

7. Υποστήριξη της λειτουργίας της Υπηρεσίας

Υπάρχει ανάγκη υποστήριξης της Υπηρεσίας από άλλες υπηρεσίες του Δήμου ή εξωτερικούς συνεργάτες; (π.χ. νομική υποστήριξη, υποστήριξη σε θέματα μηχανοργάνωσης, σε θέματα χρηματοδοτήσεων, σε θέματα προγραμματισμού, κοκ)



.....
.....
.....

8. Συνεργασίες με άλλες Υπηρεσίες του Δήμου

Αποτυπώστε τα σημαντικότερα προβλήματα, εφόσον υπάρχουν, της συνεργασίας με τις Υπηρεσίες με τις οποίες συνεργάζεστε.

.....
.....
.....

9. Συνεργασίες με άλλες υπηρεσίες εκτός του Δήμου

Αποτυπώστε τα σημαντικότερα προβλήματα, εφόσον υπάρχουν, της συνεργασίας με άλλες υπηρεσίες με τις οποίες συνεργάζεστε.

.....
.....
.....

10. Προγραμματισμός, παρακολούθηση και αξιολόγηση του έργου της Υπηρεσίας

Γίνεται προγραμματισμός της δράσης της Υπηρεσίας; Προβλέπονται διαδικασίες παρακολούθησης και αξιολόγησης του έργου της;

.....
.....
.....

11. Αποτελεσματικότητα της λειτουργίας της Υπηρεσίας

Θεωρείτε ότι ανταποκρίνονται οι υπηρεσίες της Υπηρεσίας στις ανάγκες των αποδεκτών της και στο έργο που έχει να επιτελέσει;

.....
.....
.....

**12. Προτάσεις για την εσωτερική ανάπτυξη της Υπηρεσίας**

Καταγράψτε συνοπτικά τις προτάσεις σας για την αντιμετώπιση των σημαντικότερων, κατά τη γνώμη σας, προβλημάτων που θα πρέπει να αντιμετωπιστούν την επόμενη περίοδο (π.χ. βελτίωση της οργάνωσης, ανανέωση εξοπλισμού, κτιριακές εγκαταστάσεις, κατάρτιση προσωπικού, νέα μέθοδος προμηθειών, μηχανογράφηση κρίσιμων διαδικασιών λειτουργίας, εγκατάσταση νέου εξοπλισμού πληροφορικής κλπ).

1.	
2.	
3.	
4.	

ΤΜΗΜΑ Β: ΑΞΙΟΛΟΓΗΣΗ ΤΗΣ ΥΦΙΣΤΑΜΕΝΗΣ ΚΑΤΑΣΤΑΣΗΣ ΤΗΣ ΠΕΡΙΟΧΗΣ (του Δήμου)

Συμπληρώνεται από τις Υπηρεσίες με αρμοδιότητα σε κύριες λειτουργίες

Στόχος των ερωτήσεων του Τμήματος Β είναι ο εντοπισμός των προβλημάτων που υπάρχουν στο Δήμο σε σχέση με διάφορους τομείς (οικιστικό, κοινωνικό, πολιτιστικό, περιβαλλοντικό, οικονομικό) και που πρέπει να αντιμετωπισθούν για την ανάπτυξη της περιοχής, την ικανοποίηση των αναγκών των αποδεκτών των υπηρεσιών του Δήμου και τη βελτίωση της ποιότητας ζωής των κατοίκων.

Είναι προφανές ότι τα ζητήματα προσεγγίζονται από την πλευρά των αρμοδιοτήτων που έχει γι' αυτά ο Δήμος.

Συμπληρώνεται για τις κάθετες υπηρεσίες της, δηλαδή εκείνες μέσω των οποίων ασκούνται οι αρμοδιότητες του Δήμου σε ένα θεματικό τομέα και οι οποίες παράγουν υπηρεσίες και δημόσια αγαθά για την ικανοποίηση αναγκών των πολιτών και τη βελτίωση της κατάστασης της περιοχής (από πλευράς έργων, υποδομών, κλπ).

1. Στον πίνακα που ακολουθεί εμφανίζονται 3 θεματικές ενότητες και τα θέματα που εντάσσονται σε κάθε μία από αυτές. Τσεκάρετε στην τρίτη στήλη ποια από αυτά αποτελούν αντικείμενο της Υπηρεσίας σας και, εφόσον δε συμπεριλαμβάνεται κάποιο στον πίνακα, συμπληρώστε το στην 1^η ή 2^η στήλη.

ΘΕΜΑΤΙΚΕΣ ΕΝΟΤΗΤΕΣ	ΘΕΜΑΤΑ	ΔΙΕΥΘΥΝΣΗ/ ΤΜΗΜΑ:
ΘΕΜΑΤΙΚΕΣ ΕΝΟΤΗΤΕΣ ΑΝΑΠΤΥΞΗΣ ΤΗΣ ΠΕΡΙΟΧΗΣ	Περιβάλλον και ποιότητα ζωής	
	Περιβάλλον	
	Πολεοδομία	
	Καθαριότητα	
	Ανακύκλωση	
	Συντήρηση Πρασίνου	
	Ύδρευση - Αποχέτευση	
	Φυσικό περιβάλλον	
	Οικιστικό περιβάλλον	
	Δίκτυα - Υποδομές	
Κοινωνική μέριμνα, υγεία, παιδεία, αθλητισμός, πολιτισμός	Υγεία & Κοινωνική Πρόνοια	
	Κοινωνική μέριμνα/ Ενσωμάτωση	
	Εκπαίδευση - Δια Βίου Μάθηση	
	Πολιτισμός - Αθλητισμός	



	Ισότητα των Φύλων & Ευκαιριών	
Οικονομία και απασχόληση	Οικονομικές Υποδομές & Δίκτυα	
	Οικονομικές Δραστηριότητες	
	Απασχόληση - Ανάπτυξη Ανθρώπινου Δυναμικού	
	Εθελοντισμός & ανάπτυξη σχέσεων με τις ΜΚΟ	

2. Για κάθε ένα από τα προηγούμενα θέματα που αποτελούν αντικείμενο της Υπηρεσίας, παρουσιάστε συνοπτικά την υφιστάμενη κατάσταση, τα προβλήματα και τις ευκαιρίες

Θέμα 1^ο :

2.α) Υφιστάμενη κατάσταση / Προβλήματα / ανάγκες

Παρουσιάστε στοιχεία, ποιοτικά ή ποσοτικά, που περιγράφουν την κατάσταση στο θέμα και καταγράψτε τα σημαντικότερα προβλήματα που πρέπει να αντιμετωπισθούν ή ανάγκες που πρέπει να καλυφθούν για τη βελτίωση της κατάστασης στο θέμα

Π.χ. ποια είναι τα κυριότερα περιβαλλοντικά προβλήματα, ποιες είναι οι μεγαλύτερες ελλείψεις σε έργα υποδομής, ποια είναι η κατάσταση των φυσικών πόρων και τι προβλήματα εντοπίζετε, ποιες δομές κοινωνικής πρόνοιας υπάρχουν και τι προβλήματα συντονισμού διαπιστώνετε, ποια προβλήματα εντοπίζετε, από την πλευρά της δικής σας λειτουργίας σας, κοκ. ;

.....

.....

.....

2.β) Ευκαιρίες / δυνατότητες



ΕΠΙΧΕΙΡΗΣΙΑΚΟ ΠΡΟΓΡΑΜΜΑ Α' ΦΑΣΗ 2020-2023

Σημειώστε ευκαιρίες που έχετε εντοπίσει και οι οποίες μπορούν να αξιοποιηθούν, **π.χ.** ευκαιρία χρηματοδότησης από Εθνικούς ή Ευρωπαϊκούς πόρους, δυνατότητες συνεργασίας με τα αρμόδια Υπουργεία ή άλλους φορείς, δυνατότητες που προσφέρουν οι νέες αρμοδιότητες, κοκ.

.....
.....
.....

2.γ) Προτάσεις για την αντιμετώπιση των προβλημάτων

Ιεραρχείστε τα προβλήματα που παρουσιάσατε για το θέμα και παρουσιάστε τις προτάσεις σας για την αντιμετώπισή τους, στο πλαίσιο των αρμοδιοτήτων του Δήμου.

Π.χ. ποιες συγκεκριμένες δράσεις πρέπει να αναλάβει ο Δήμος για τη βελτίωση της ποιότητας ζωής, ή για την παραγωγή πολιτιστικών αγαθών, ή για την υποστήριξη ευπαθών κοινωνικών ομάδων, για την προαγωγή του αθλητισμού στα σχολεία, ή για έργα υποδομής, ή για τη συνεργασία με ομάδες εθελοντών για την πολιτική προστασία, κοκ.

.....
.....
.....

Θέμα 2^ο :

ΤΜΗΜΑ Γ: ΔΙΟΙΚΗΤΙΚΗ ΙΚΑΝΟΤΗΤΑ ΤΟΥ ΔΗΜΟΥ

Συμπληρώνεται από Υπηρεσίες με αρμοδιότητα σε οριζόντιες λειτουργίες

Στόχος των ερωτήσεων του Τμήματος Γ είναι η συνολική αποτύπωση και αξιολόγηση των εσωτερικών χαρακτηριστικών του Δήμου, δηλαδή του ανθρώπινου δυναμικού του, της οργάνωσής του, του εξοπλισμού του, των κτιρίων του, των οικονομικών του κοκ, με απώτερο σκοπό την εσωτερική ανάπτυξη του Δήμου ως Οργανισμού και την ικανοποίηση των αναγκών των επιμέρους υπηρεσιών του. Ενώ στο Τμήμα Α αποτυπώθηκαν και καταγράφηκαν τα εσωτερικά χαρακτηριστικά της κάθε Υπηρεσίας ξεχωριστά, σε αυτό το Τμήμα καταγράφονται τα συνολικά μεγέθη όπως αυτά τα γνωρίζουν και τα παρακολουθούν οι οριζόντιες υπηρεσίες του Δήμου.

Συμπληρώνεται από τις οριζόντιες υπηρεσίες του Δήμου, δηλαδή εκείνες που υποστηρίζουν τη λειτουργία των καθέτων υπηρεσιών και των οργάνων διοίκησης του Δήμου. Ο ρόλος τους συνίσταται στην εξασφάλιση πόρων (π.χ. έσοδα, υλικά, εξοπλισμός, προσωπικό, πληροφορίες) και στην παροχή υπηρεσιών υποστήριξης (π.χ. διαχείριση θεμάτων προσωπικού, οικονομική διαχείριση προμήθειες υλικών και εξοπλισμού, νομική υποστήριξη, κλπ).

1. Στον πίνακα που ακολουθεί εμφανίζονται τα θέματα εσωτερικής ανάπτυξης. Σημειώστε ποια από αυτά αποτελούν αντικείμενο της Υπηρεσίας σας και, εφόσον δεν συμπεριλαμβάνεται κάποιο στον πίνακα, συμπληρώστε το.

ΘΕΜΑΤΑ	ΔΙΕΥΘΥΝΣΗ
Οργανωτική δομή και συστήματα λειτουργίας	
Ανθρώπινο δυναμικό	
Συνεργασίες	
Ηλεκτρονική διακυβέρνηση	
Κτιριακή υποδομή και τεχνικός εξοπλισμός	
Οικονομικά και περιουσία	

2. Για κάθε ένα από τα θέματα που αποτελούν αντικείμενο της Υπηρεσίας, παρουσιάστε συνοπτικά την υφιστάμενη κατάσταση, τα προβλήματα και τις ευκαιρίες.



Θέμα 1^ο :

2α) Υφιστάμενη κατάσταση / Προβλήματα / ανάγκες

Παρουσιάστε στοιχεία, ποιοτικά ή ποσοτικά, που περιγράφουν την κατάσταση στο θέμα και εντοπίστε τα προβλήματα που πρέπει να αντιμετωπισθούν ή ανάγκες που πρέπει να καλυφθούν για τη βελτίωση της κατάστασης.

π.χ. ποια είναι η οικονομική κατάσταση του Δήμου, ποιο το ύψος των ανελαστικών και ελαστικών δαπανών της υπηρεσίας, ποια είναι τα προβλήματα στελέχωσης ποιες οι ανάγκες κατάρτισης, έχει κάθε υπάλληλος Η/Υ, τα κτίρια είναι σε καλή κατάσταση, ο εξοπλισμός των γραφείων είναι επαρκής;

.....
.....
.....

2β) Ευκαιρίες / δυνατότητες

Συμπληρώστε τις ευκαιρίες ή δυνατότητες οι οποίες μπορούν να αξιοποιηθούν.

.....
.....
.....

2γ) Προτάσεις για την εσωτερική ανάπτυξη

Καταγράψτε συνοπτικά τις προτάσεις σας για την αντιμετώπιση των σημαντικότερων, κατά τη γνώμη σας, προβλημάτων που θα πρέπει να αντιμετωπιστούν την επόμενη περίοδο.

1.

2.

3.

4.

Θέμα 2^ο :


ΠΑΡΑΡΤΗΜΑ Δ: Ερωτηματολόγιο Ανοιχτής Δημόσιας Διαβούλευσης

Όνοματεπώνυμο	
Διεύθυνση	
Τηλ.	
Σύλλογος/φορέας	

Τα ανωτέρω στοιχεία είναι προαιρετικά

Γνωρίζετε τι είναι το Επιχειρησιακό Πρόγραμμα του Δήμου;

ΝΑΙ

ΟΧΙ

Αν ναι, πως ενημερωθήκατε για αυτό;

Από το Δήμο και εκπροσώπους του Δήμου

Από την ιστοσελίδα του Δήμου

Από τη Δημοτική Επιτροπή Διαβούλευσης

Από το Διαδίκτυο (Δι@ύγεια)

Από τοπικά μέσα ενημέρωσης

Από άλλο Δημότη

Από τοπικό σύλλογο / φορέα

Άλλο (Προσδιορίστε.....)



1. Ποιες ανάγκες ή προβλήματα κρίνετε ότι υπάρχουν στην περιοχή του Δήμου στον τομέα του Περιβάλλοντος και της Ποιότητας ζωής; (π.χ. χώροι πρασίνου, καθαριότητα, στάθμευση, διαχείριση απορριμμάτων, αποχέτευση, αστική ανάπτυξη, περιβαλλοντική διαχείριση, υποδομές και τεχνικά έργα, κλπ.)

2. Ποιες είναι κατά τη γνώμη σας οι απαραίτητες παρεμβάσεις ώστε να ικανοποιηθούν οι ανάγκες και τα προβλήματα που αναφέρατε;

3. Ποιες ανάγκες ή προβλήματα κρίνετε ότι υπάρχουν στον τομέα της Κοινωνικής Πολιτικής, Υγείας, Παιδείας, Πολιτισμού και Αθλητισμού; (π.χ. βελτίωση υπηρεσιών, ανάπτυξη νέων υπηρεσιών, έλλειψη σχετικών υποδομών, κλπ.)

4. Ποιες είναι κατά τη γνώμη σας οι απαραίτητες παρεμβάσεις ώστε να ικανοποιηθούν οι ανάγκες και τα προβλήματα που αναφέρατε;



5. Ποιες ανάγκες ή προβλήματα κρίνετε ότι υπάρχουν στον τομέα της Τοπικής Οικονομίας και της Απασχόλησης; (π.χ. βελτίωση υπηρεσιών, ανάπτυξη νέων υπηρεσιών, ενίσχυση της τοπικής επιχειρηματικότητας, κλπ.)

6. Ποιες είναι κατά τη γνώμη σας οι απαραίτητες παρεμβάσεις ώστε να ικανοποιηθούν οι ανάγκες και τα προβλήματα που αναφέρατε;

7. Ποιες ανάγκες ή προβλήματα κρίνετε ότι υπάρχουν στον τομέα της Βελτίωσης της διοικητικής ικανότητας του Δήμου και της εξυπηρέτησης του πολίτη; (π.χ. βελτίωση παρεχόμενων και ανάπτυξη νέων υπηρεσιών, νέες μορφές εξυπηρέτησης και επικοινωνίας με το Δημότη κ.α.)

8. Ποιες είναι κατά τη γνώμη σας οι απαραίτητες παρεμβάσεις ώστε να ικανοποιηθούν οι ανάγκες και τα προβλήματα που αναφέρατε;



9. Ποια θεωρείτε ότι είναι τα δυνατά σημεία του Δήμου Καλλιθέας, μέσα από τα οποία μπορεί να επιτευχθεί ανάπτυξη;

10. Ποιες ενέργειες / δράσεις θεωρείτε ότι πρέπει να συμπεριληφθούν στο Επιχειρησιακό Πρόγραμμα του Δήμου;

Σχόλια – Παρατηρήσεις

Σε περίπτωση συγκεκριμένων σχολίων επί του στρατηγικού σχεδίου, παρακαλούμε αναφέρετε το συγκεκριμένο κεφάλαιο, σελίδα και παράγραφο, πχ.:

Κεφ. 1, σελ. 10, § 3:

ΠΑΡΑΡΤΗΜΑ Ε: Ακρωνύμια

ΑΚΡΩΝΥΜΙΟ	ΠΕΡΙΓΡΑΦΗ
A&E	Έρευνα & Ανάπτυξη
A.H.H.E.	Απόβλητα Ηλεκτρικού και Ηλεκτρονικού Εξοπλισμού
ΑμΕΑ	Άτομα με Ειδικές Ανάγκες
A.O.O.A.	Αυτόνομος Οικοδομικός Οργανισμός Αξιοματικών
A.Π.Ε.	Ανανεώσιμες Πηγές Ενέργειας
A.Σ.Α.	Αστικά Στερεά Απόβλητα
A.Σ.ΠΑΙ.Τ.Ε.	Ανώτατη Σχολή Παιδαγωγικής και Τεχνολογικής Εκπαίδευσης
A.Τ.Ε.Ι.	Ανώτατο Τεχνολογικό Εκπαιδευτικό Ίδρυμα
B.A.A.	Βιώσιμη Αστική Ανάπτυξη
B.Δ.	Βασιλικό Διάταγμα
Γ.Π.Σ.	Γενικό Πολεοδομικό Σχέδιο
ΔΑ	Δείκτης Αντικατάστασης
ΔΓ	Δείκτης Γήρανσης
Δ.Δ.	Δημόσια Διοίκηση
ΔΕ	Δείκτης Εξάρτησης
Δ.Ε.	Δημοτική Ενότητα
ΔΕΔ-Μ	Διευρωπαϊκό Δίκτυο Μεταφορών
ΔΗ.ΠΕ.ΘΕ.	Δημοτικά Περιφερειακά Θέατρα
Δ.Κ.	Δημοτική Κοινότητα
ΔΝ	Δείκτης Νεανικότητας
Δ.Ο.Κ.ΜΕ.Π.Α.	Δημοτικός Οργανισμός Κοινωνικής Μέριμνας και Προσχολικής Αγωγής
Δ.Ο.Π.Α.Π.	Δημοτικός Οργανισμός Πολιτισμού, Αθλητισμού και Περιβάλλοντος
Δ.Σ.	Δημοτικό Συμβούλιο
Δ.Σ.	Διοικητικό Συμβούλιο
ΔσΠ	Διαλογή στην Πηγή
E2020	Ευρωπαϊκή Στρατηγική 2020
Ε.Α.Κ.	Ελληνικός Αντισεισμικός Κανονισμός
Ε.Β.Ε.Α.	Εμπορικό και Βιομηχανικό Επιμελητήριο Αθηνών
Ε.Γ.Σ.Α.	Ελληνικό Γεωδαιτικό Σύστημα Αναφοράς
Ε.Γ.Τ.Α.Α.	Ευρωπαϊκό Γεωργικό Ταμείο Αγροτικής Ανάπτυξης
Ε.Δ.Σ.Ν.Α.	Ειδικός Διαβαθμιδικός Σύνδεσμος Νομού Αττικής
Ε.Ε.Α.	Επαγγελματικό Επιμελητήριο Αθηνών
Ε.Ε.Τ.Α.Α.	Ελληνική Εταιρεία Τοπικής Ανάπτυξης και Αυτοδιοίκησης
Ε.Κ.Ε.Φ.Ε.	Εθνικό Κέντρο Έρευνας Φυσικών Επιστημών «Δημόκριτος»
Ε.Κ.Τ.	Ευρωπαϊκό Κοινωνικό Ταμείο
ΕΛ.ΣΤΑΤ	Ελληνική Στατιστική Αρχή
Ε.Μ.Α.Κ.	Εργοστάσιο Μηχανικής Ανακύκλωσης και Κομποστοποίησης
Ε.Μ.Π.	Εθνικό Μετσόβιο Πολυτεχνείο
Ε.Π. ΑΝΑΔ-ΕΔΒΜ	Επιχειρησιακό Πρόγραμμα «Ανάπτυξη Ανθρώπινου Δυναμικού-Εκπαίδευση και Δια Βίου Μάθηση»
Ε.Π. ΕΠΑΝΕΚ	Επιχειρησιακό Πρόγραμμα «Ανταγωνιστικότητα, Επιχειρηματικότητα και Καινοτομία»



Ε.Π.Μ.	Εθνικό Πρόγραμμα Μεταρρυθμίσεων
Ε.Π. ΜΔΤ	Επιχειρησιακό Πρόγραμμα «Μεταρρύθμιση Δημόσιου Τομέα»
Ε.Π. ΥΜΕΠΕΡΑΑ	Επιχειρησιακό Πρόγραμμα «Υποδομές Μεταφορών, Περιβάλλον και Αειφόρος Ανάπτυξη»
Ε.Σ.Δ.Α.	Εθνικό Σχέδιο Διαχείρισης Αποβλήτων
Ε.Σ.Δ.Ν.Α.	Ενιαίος Σύνδεσμος Δήμων Νομού Αττικής
Ε.Σ.Π.Α.	Εταιρικό Σύμφωνο για το Πλαίσιο Ανάπτυξης
Ε.Τ.Θ.Α.	Ευρωπαϊκό Ταμείο Θάλασσας και Αλιείας
Ε-Τ-Κ	Έρευνα – Τεχνολογική ανάπτυξη - Καινοτομία
Ε.Τ.Π.Α.	Ευρωπαϊκό Ταμείο Περιφερειακής Ανάπτυξης
Θ.Σ.	Θεματικός Στόχος
Κ.Α.Π.Η.	Κέντρο Ανοιχτής Προστασίας Ηλικιωμένων
Κ.Δ.Α.Π.	Κέντρο Δημιουργικής Απασχόλησης Παιδιών
Κ.Δ.Α.Υ.	Κέντρο Διαλογής Ανακυκλώσιμων Υλικών
Κ.Δ.Β.Μ.	Κέντρο Δια Βίου Μάθησης
Κ.Ε.Δ.Ε.	Κεντρική Ένωση Δήμων Ελλάδος
Κ.Ε.Π.	Κέντρο Εξυπηρέτησης Πολιτών
Κ.Τ.Ε.Λ.	Κοινό Ταμείο Είσπραξης Λεωφορείων
ΚτΠ	Κοινές Τεχνολογικές Πλατφόρμες
Κ.Χ.	Κοινόχρηστοι Χώροι
ΜΜΕ	Μικρές και Μεσαίες Επιχειρήσεις
ΜΜΜ	Μέσα Μαζικής Μεταφοράς
Ν.Π.	Νομικά Πρόσωπα
Ο.Α.Ε.Δ.	Οργανισμός Απασχόλησης Εργατικού Δυναμικού
Ο.Α.Σ.Α.	Οργανισμός Αστικών Συγκοινωνιών Αττικής
Ο.Ε.	Ομάδα Εργασίας
Ο.Ε.Δ.Α.	Ολοκληρωμένη Εγκατάσταση Διάθεσης Απορριμμάτων
Ο.Ε.Υ.	Οργανισμός Εσωτερικής Υπηρεσίας
Ο.ΚΑ.ΝΑ.	Οργανισμός Κατά των Ναρκωτικών
Ο.Τ.	Οικοδομικό Τετράγωνο
Ο.Τ.Α.	Οργανισμός Τοπικής Αυτοδιοίκησης
Ο.Χ.Ε.	Ολοκληρωμένη Χωρική Επένδυση
Π.Δ.	Προεδρικό Διάταγμα
ΠΕ.ΚΑ.ΠΡΑ.	Διεύθυνση Περιβάλλοντος – Καθαριότητας – Πρασίνου
ΠΕΠ	Περιφερειακό Επιχειρησιακό Πρόγραμμα
Π.Ε.Π.	Περιοχές Ειδικής Προστασίας
Π.Ε.Σ.Δ.Α.	Περιφερειακό Σχέδιο Διαχείρισης Αποβλήτων
Π.Ε.Χ.	Περιοχές Ειδικών Χρήσεων
Π.Κ.Δ.	Πολεοδομικό Κέντρο Δήμου
Π.Ο.Α.	Περιοχές Οικιστικής Ανάπτυξης
ΠΟΕ	Παρελθόντα Οικονομικά Έτη
Π.Σ.Ε.Ε.	Περιφερειακή Στρατηγική Έξυπνης Εξειδίκευσης
Ρ.Σ.Α.	Ρυθμιστικό Σχέδιο Αθήνας – Αττικής
Σ.Γ.Δ.	Σχέδιο Γενικής Διάταξης
Σ.Γ.Π. (GIS)	Σύστημα Γεωγραφικών Πληροφοριών
Σ.Ε.Δ.	Σύστημα Εναλλακτικής Διαχείρισης

Σ.Ε.Σ.	Σύμφωνο Εταιρικής Σχέσης
Σ.Η.Θ.Υ.Α.	Συμπαράγωγή Ηλεκτρισμού και Θερμότητας Υψηλής Απόδοσης
Σ.Μ.Α.	Σταθμός Μεταφόρτωσης Αποβλήτων
Σ.Σ.	Στρατηγικός Στόχος
ΣτΕ	Συμβούλιο της Επικρατείας
Σ.Τ.Ο.	Συντονιστικό Τοπικό Όργανο
ΣΥ.ΠΟ.Θ.Α.Α.	Συμβούλιο Πολεοδομικών Θεμάτων και Αμφισβητήσεων Αττικής
Τ.Α.Π.ΤΟ.Κ.	Τοπική Ανάπτυξη με Πρωτοβουλία Τοπικών Κοινοτήτων
Τ.Ε.Β.Α.	Ταμείο Ευρωπαϊκής Βοήθειας για τους Απόρους
ΤΠΕ	Τεχνολογία Πληροφοριών και Επικοινωνίας
Τ.Σ.	Ταμείο Συνοχής
Τ.Σ.Δ.Α.	Τοπικό Σχέδιο Διαχείρισης Απορριμμάτων
Υ.Α.	Υπουργική Απόφαση
Χ.Υ.Τ.Α.	Χώρος Υγειονομικής Ταφής Απορριμμάτων
GIS	Geographic Information System (Σύστημα Γεωγραφικών Πληροφοριών)
GPS	Global Positioning System (Παγκόσμιο Σύστημα Στιγματοθέτησης)
RIS3	Research and Innovation Strategy (Στρατηγική Έξυπνης Εξειδίκευσης)
SWOT	Strengths – Weaknesses – Opportunities – Threats
WiFi	Wireless Fidelity (ασύρματο δίκτυο)